

KABUPATEN SANGGAU DALAM ANGKA

Sanggau Regency in Figures

2022



BADAN PUSAT STATISTIK
KABUPATEN SANGGAU
BPS-Statistics of Sanggau Regency



KABUPATEN
SANGGAU DALAM ANGKA
Sanggau Regency in Figures

2022

KABUPATEN SANGGAU DALAM ANGKA
Sanggau Regency in Figures
2022

ISSN: 2302-2671

No. Publikasi/Publication Number: 61050.2101

Katalog /Catalog: 1102001.6105

Ukuran Buku/Book Size: 14,8 cm x 21 cm

Jumlah Halaman/Number of Pages : lviii+ 484 hal/pages

Naskah/Manuscript:

BPS Kabupaten Sanggau

BPS-Statistics of Sanggau Regency

Penyunting/Editor:

BPS Kabupaten Sanggau

BPS-Statistics of Sanggau Regency

Gambar Kover/Cover Design:

Seksi Integrasi Pengolahan dan Diseminasi Statistik

Section of Integration Processing and Statistics Dissemination

Ilustrasi Kover/Cover Illustration:

Riam Pancur Aji/ *Pancur Aji Waterfall*

Diterbitkan oleh/Published by:

©BPS Kabupaten Sanggau/BPS-Statistics of Sanggau Regency

Dicetak oleh/Printed by:

Dilarang mengumumkan, mendistribusikan, mengomunikasikan, dan/atau menggandakan sebagian atau seluruh isi buku ini untuk tujuan komersil tanpa izin tertulis dari Badan Pusat Statistik.

Prohibited to announce, distribute, communicate, and/or copy part or all of this book for commercial purpose without permission from BPS-Statistics Indonesia.

TIM PENYUSUN TEAM MEMBERS

Pengarah/Director:

Murohman, SST., SE., M.Si

Penanggung Jawab/Person in Charge:

Murohman, SST., SE., M.Si

Penyunting/Editors:

Ignatius Dimas Priambodo, SST, M.T.

Arini Larasati, SST

Pengolah Data/Data Processing:

Ignatius Dimas Priambodo, SST, M.T.

Arini Larasati, SST

Penulis Naskah/Authors:

Ignatius Dimas Priambodo, SST, M.T.

Arini Larasati, SST

Penata Letak/Layout Designers:

Ignatius Dimas Priambodo, SST, M.T.

Arini Larasati, SST

Gambar Kulit/Cover Design:

Ignatius Dimas Priambodo, SST, M.T.

Infografis/Infographics:

Ignatius Dimas Priambodo, SST, M.T.

Arini Larasati, SST

KONTRIBUTOR DATA/DATA CONTRIBUTOR

1. Kementerian Agama/*Ministry of Religious Affair*
2. Kementerian Pendidikan dan Kebudayaan/*The Ministry of Education and Culture*
3. Badan Meteorologi Klimatologi dan Geofisika/*Meteorological, Climatology, and Geophysical Agency*
4. Badan Pusat Statistik/*BPS-Statistics Indonesia*
5. Badan Narkotika Nasional Kabupaten Sanggau/*National Narcotics Board of Sanggau Regency*
6. Badan Pendapatan Daerah Kabupaten Sanggau/*Local Revenue Office of Sanggau Regency*
7. Badan Pengelola Keuangan dan Aset Daerah Kabupaten Sanggau/*Regional Office of Finance and Asset Management of Sanggau Regency*
8. Badan Perencanaan Pembangunan Daerah Kabupaten Sanggau/*Regional Development Planning Agency of Sanggau Regency*
9. Balai Karantina, Pengendalian Mutu, dan Keamanan Hasil Perikanan Kelas I Entikong/*Entikong Class I Quarantine, Quality Control and Safety Center for Fishery Products*
10. Bank Kalbar Cabang di Kabupaten Sanggau/*Kalbar Bank in Sanggau Regency*
11. Dinas Bina Marga dan Sumber Daya Air Kabupaten Sanggau/*Regional Office of Highways and Water Resources of Sanggau Regency*
12. Dinas Kependudukan dan Pencatatan Sipil Kabupaten Sanggau/*Regional Office of Population and Civil Registration of Sanggau Regency*
13. Dinas Kesehatan Kabupaten Sanggau/*Health Regional Office of Sanggau Regency*
14. Dinas Ketahanan Pangan, Tanaman Pangan, Hortikultura, dan Perikanan Kabupaten Sanggau/*Regional Office of Food Security, Food Crops, Horticulture, and Fisheries of Sanggau Regency*
15. Dinas Lingkungan Hidup Kabupaten Sanggau/*Regional Office of Environment of Sanggau Regency*
16. Dinas Pemberdayaan Masyarakat dan Pemerintah Desa Kabupaten Sanggau/*Regional Office of Society Empowering and Village Administration of Sanggau Regency*

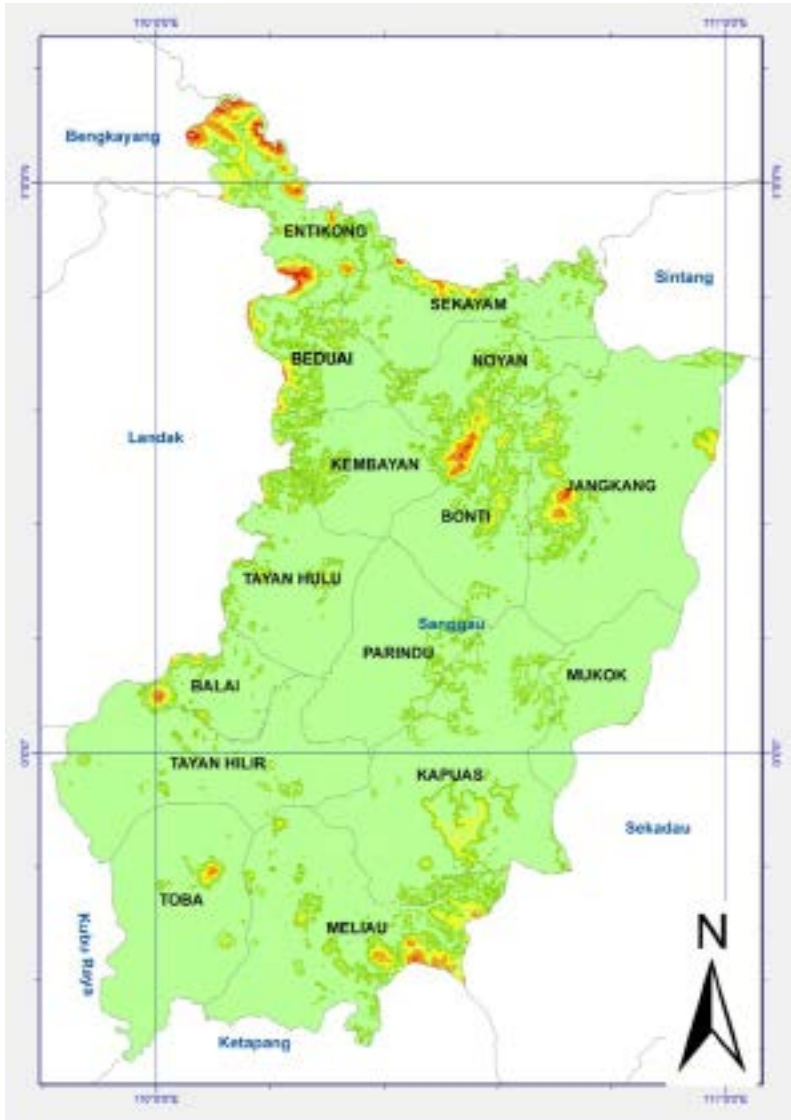
KONTRIBUTOR DATA/DATA CONTRIBUTOR

17. Dinas Tenaga Kerja dan Transmigrasi Kabupaten Sanggau/ *Regional Office of Manpower and Transmigration of Sanggau Regency*
18. Kantor Imigrasi Kabupaten Sanggau/*Immigraton Office Sanggau*
19. Kantor Imigrasi Kelas II Entikong/ *Immigraton Office Entikong*
20. Kantor Pelayanan Pajak Pratama Kabupaten Sanggau/ *Primary Tax Office of Sanggau Regency*
21. Kantor Pelayanan Perbendaharaan Negara Kabupaten Sanggau/ *State Treasury Tax Service Office*
22. Badan Pertanahan Nasional Kabupaten Sanggau/ *National Land Agency of Sanggau Regency*
23. Kantor Seksi Logistik Kabupaten Sanggau/ *Sanggau Logistics Section Office*
24. Kejaksaan Negeri Kabupaten Sanggau/ *Distric Attorney Office of Sanggau Regency*
25. Kepolisian Resor Kabupaten Sanggau/ *Sanggau Police Resort*
26. Komisi Pemilihan Umum Kabupaten Sanggau/ *General Elections Commission of Sanggau Regency*
27. Pengadilan Agama Kabupaten Sanggau/ *Religious Court Office of Sanggau Regency*
28. Pengadilan Negeri Kabupaten Sanggau/ *State Court of Sanggau Regency*
29. PT Pegadaian Kabupaten Sanggau/*Pegadaian of Sanggau Regency*
30. Perusahaan Daerah Air Minum Kabupaten Sanggau/ *Local Water Supply Utility of Sanggau Regency*
31. PT Bank Mandiri (Persero) Tbk Cabang Sanggau/*Mandiri Bank in Sanggau Regency*
32. PT Bank Negara Indonesia (Persero) Tbk Cabang Sanggau/*BNI Bank in Sanggau Regency*
33. PT PLN (Persero) Kabupaten Sanggau/ *State Electricity Company of Sanggau Regency*
34. PT POS Indonesia (Persero) Kabupaten Sanggau/ *Pos Indonesia of Sanggau Regency*
35. PT Telkom Tbk Kabupaten Sanggau/*Telkom Indonesia of Sanggau Regency*

KONTRIBUTOR DATA/DATA CONTRIBUTOR

36. RSUD Temenggung Gergaji/ *Sanggau Regional Public Hospital - Temenggung Gergaji*
37. Rumah Penyimpanan Benda Sitaan Negara Kabupaten Sanggau/ *State Confiscated Objects Storage House of Sanggau Regency*
38. Rumah Sakit Bersalin Dahlia/ *Dahlia Maternity Hospital*
39. Rumah Sakit Parindu/ *Parindu Hospital*
40. Rumah Sakit Sentra Medika Sanggau/ *Sentra Medika Hospital*
41. Rumah Sakit Umum Daerah Kabupaten Sanggau M. Th. Djaman/ *Sanggau Regional Public Hospital - M. Th. Djaman Rumah Tahanan Negara Kabupaten Sanggau*
42. DPRD Kabupaten Sanggau/ *Regional Parliaments of Sanggau Regency*
43. Stasiun Karantina Pertanian Kelas I Entikong/ *Entikong Class I Agricultural Quarantine Station*

PETA WILAYAH KABUPATEN SANGGAU
MAP OF SANGGAU REGENCY



KEPALA BPS KABUPATEN SANGGAU
CHIEF STATISTICIAN OF SANGGAU REGENCY



MUROHMAN



KATA PENGANTAR

Kabupaten Sanggau Dalam Angka 2022 merupakan publikasi tahunan yang diterbitkan oleh BPS Kabupaten Kabupaten Sanggau. Disadari bahwa publikasi ini belum sepenuhnya memenuhi harapan pihak pemakai data khususnya para perencana, namun diharapkan dapat membantu melengkapi penyusunan rencana pembangunan di Kabupaten Sanggau.

Publikasi ini dapat terwujud berkat kerja sama dan bantuan dari berbagai pihak baik instansi pemerintah maupun swasta. Kepada semua pihak yang telah memberikan bantuan disampaikan penghargaan dan terima kasih yang sebesar-besarnya.

Walaupun publikasi ini telah disiapkan sebaik-baiknya, namun disadari masih ada kekurangan dan kesalahan yang terjadi. Untuk perbaikan publikasi ini, tanggapan dan saran yang bersifat konstruktif dari para pemakai sangat diharapkan.

Sanggau, Februari 2022
Kepala Badan Pusat Statistik
Kabupaten Sanggau

MUROHMAN



PREFACE

Sanggau Regency in Figures 2022 is an annual publication written by BPS-Statistics of Sanggau Regency. Honestly, this publication has not perfect yet and has not filled the user's hope, especially for the planners yet, but hopefully it can help to equip compilation of development planning in this regency.

This comprehensive publication has been made possible with the assistance and contribution from several governmental institutions and private organizations. To all parties who have been involved in the preparation of this publication, we would like to express our sincerest appreciation and gratitude.

Comments and constructive suggestions for the improvement of this publication are always welcome.

*Sanggau, February 2022
Chief Statistician of
Sanggau Regency*

MUROHMAN

DAFTAR ISI / CONTENTS

	Halaman <i>Page</i>
Kata Pengantar/ <i>Preface</i>	xiii
Daftar Isi/ <i>Contents</i>	xv
Daftar Tabel/ <i>List of Tables</i>	xvii
Daftar Gambar/ <i>List of Figures</i>	li
Daftar Singkatan/ <i>List of Abbreviations</i>	lv
Statistik Kunci/ <i>Key Statistics</i>	lvii
1. Geografi dan Iklim/ <i>Geography and Climate</i>	1
2. Pemerintahan/ <i>Government</i>	23
3. Penduduk dan Ketenagakerjaan/ <i>Population and Employment</i>	69
4. Sosial dan Kesejahteraan Rakyat/ <i>Social and Welfare</i>	99
5. Pertanian, Kehutanan, Peternakan, dan Perikanan/ <i>Agriculture, Forestry, Livestock, and Fishery</i>	231
6. Industri, Pertambangan, dan Energi/ <i>Industry, Mining, and Energy</i>	303
7. Pariwisata/ <i>Tourism</i>	341
8. Transportasi dan Komunikasi/ <i>Transportation and Communication</i>	365
9. Perbankan, Koperasi, dan Harga-Harga/ <i>Banking, Cooperative, and Prices</i>	383
10. Pengeluaran Penduduk/ <i>Population Expenditures</i>	413
11. Perdagangan/ <i>Trade</i>	425
12. Sistem Neraca Regional/ <i>System of Regional Accounts</i>	437
13. Perbandingan Antar Kabupaten/Kota/ <i>Regency/Municipal Comparison</i>	463

DAFTAR TABEL/LIST OF TABLES

Halaman
Page

1. GEOGRAFI DAN IKLIM/GEOGRAPHY AND CLIMATE

1.1 KEADAAN GEOGRAFI

GEOGRAPHY CONDITION

- 1.1.1 Luas Daerah dan Jumlah Pulau Menurut Kecamatan di Kabupaten Sanggau
Total Area and Number of Islands by Subdistrict in Sanggau Regency.. 8
- 1.1.2 Tinggi Wilayah dan Jarak ke Ibukota Kabupaten Menurut Kecamatan di Kabupaten Sanggau
Altitude and Distance to the Capital of Regency by Subdistrict in Sanggau Regency 10
- 1.1.3 Letak Geografis Kabupaten Sanggau
Geography Location of Sanggau Regency..... 11
- 1.1.4 Batas Wilayah Kecamatan di Kabupaten Sanggau
Borders of Subdistrict Area in Sanggau Regency..... 12
- 1.1.5 Peralihan Hak Atas Tanah Menurut Kecamatan di Kabupaten Sanggau, 2021
Changed of Landing Rights by Subdistrict in Sanggau Regency, 2021 .. 13

1.2 KEADAAN IKLIM

CLIMATE CONDITION

- 1.2.1 Pengamatan Unsur Iklim Menurut Bulan di Stasiun Klimatologi Mempawah dan Sintang, 2021
Observation of Climate Elements By Months at Mempawah and Sintang Climatology Station, 2021..... 15
- 1.2.2 Jumlah Curah Hujan di Kabupaten Sanggau Menurut Kecamatan dan Bulan (mm), 2021
Number of Rainfall at Sanggau Regency (mm) by Subdistrict and Month (mm), 2021 18
- 1.2.3 Jumlah Hari Hujan di Kabupaten Sanggau Menurut Kecamatan dan Bulan (Hari), 2021
Number of Raindays at Sanggau Regency by Subdistrict and Month (Days), 2021 20

2. PEMERINTAHAN/GOVERNMENT

**2.1 WILAYAH ADMINISTRATIF
ADMINISTRATIVE AREA**

2.1.1	Jumlah Desa ¹ /Kelurahan Menurut Kecamatan di Kabupaten Sanggau, 2017–2021 <i>Number of Villages¹/Kelurahan by Subdistrict in Sanggau Regency, 2017–2021</i>	31
2.1.2	Nama Ibukota Kecamatan, Jumlah Desa dan Kelurahan di Kabupaten Sanggau, 2021 <i>Name of Subdistrict Capital, Number of Village, and Wards in Sanggau Regency, 2021</i>	32
2.1.3	Banyaknya Desa/Kelurahan, Dusun, dan Rukun Tetangga Menurut Kecamatan di Kabupaten Sanggau, 2021 <i>Number of Villages/Wards, Orchards, and Neighborhood Unit by Subdistrict in Sanggau Regency, 2021</i>	33
2.1.4	Desa Tertinggal Menurut Kecamatan dan Daerah Kota-Desa di Kabupaten Sanggau, 2021 <i>Number of Remaining Villages by Subdistrict and Urban-Rural in Sanggau Regency, 2021</i>	34
2.1.5	Banyaknya Desa Menurut Golongan Jumlah Penduduk di Kabupaten Sanggau, 2020 <i>Number of Villages by Group of Population in Sanggau Regency, 2020</i>	35
2.1.6	Desa di Kabupaten Sanggau yang Berbatasan Langsung Dengan Sarawak (Malaysia) Dirinci Menurut Luas Wilayah dan Penduduk, 2019 <i>Direct Adjacent Villages with Sarawak (Malaysia) in Sanggau Regency by Region Area, Household, and Population, 2019</i>	36

**2.2 DEWAN PERWAKILAN RAKYAT DAERAH
REGIONAL HOUSE OF REPRESENTATIVE**

2.2.1	Jumlah Anggota Dewan Perwakilan Rakyat Daerah Menurut Partai Politik dan Jenis Kelamin di Kabupaten Sanggau, Periode 2019-2024 <i>Number of Regional House of Representatives's Members by Political Parties and Sex in Sanggau Regency, 2019-2024 Periods</i>	37
-------	---	----

2.2.2	Nama-Nama Ketua DPRD Yang Pernah/Masih Menjabat di Kabupaten Sanggau <i>Names of Last and Current Chairman of Sanggau House of Representative</i>	38
2.2.3	Jumlah Anggota Dewan Perwakilan Rakyat Kabupaten Sanggau Menurut Fraksi Politik dan Pendidikan, Periode 2019-2024 <i>Number of Parliament Member in Sanggau Regency by Political Faction and Education, 2019-2024 Periods</i>	39
2.2.4	Jumlah Produk DPRD Kabupaten Sanggau Menurut Jenis Produk, 2010-2021 <i>Number of DPRD Products by Type of Product, 2010-2021</i>	40
2.3	SUMBER DAYA MANUSIA HUMAN RESOURCES	
2.3.1	Jumlah Pegawai Negeri Sipil ¹ Menurut Jabatan dan Jenis Kelamin di Kabupaten Sanggau, Desember 2020 dan Desember 2021 <i>Number of Civil Servants¹ by Occupation and Sex in Sanggau Regency, December 2020 dan December 2021</i>	41
2.3.2	Jumlah Pegawai Negeri Sipil ¹ Menurut Tingkat Pendidikan dan Jenis Kelamin di Kabupaten Sanggau, Desember 2020 dan Desember 2021 <i>Number of Civil Servants¹ by Educational Level and Sex in Sanggau Regency, December 2020 dan December 2021</i>	43
2.3.3	Jumlah Pegawai Negeri Sipil ¹ Menurut Tingkat Kepangkatan dan Jenis Kelamin di Kabupaten Sanggau, Desember 2020 dan Desember 2021 <i>Number of Civil Servants¹ by Hierarchy and Sex in Sanggau Regency, December 2020 dan December 2021</i>	45
2.3.4	Jumlah Pegawai Negeri Sipil Dibawah Pemda Kabupaten Sanggau Menurut Instansi dan Golongan, 2020-2021 <i>Number of Civil Servants under the Local Government of Sanggau Regency by Institution and Rank, 2020-2021</i>	47
2.3.5	Jumlah Pegawai Negeri Sipil ¹ Menurut Instansi, Jabatan dan Jenis Kelamin di Kabupaten Sanggau, Desember 2021 <i>Number of Civil Servants¹ by Occupation and Sex in Sanggau Regency, December 2021</i>	51

2.3.6	Jumlah Pegawai Negeri Sipil ¹ Menurut Instansi, Tingkat Pendidikan dan Jenis Kelamin di Kabupaten Sanggau, Desember 2021 <i>Number of Civil Servants¹ by Educational Level and Sex in Sanggau Regency, December 2021</i>	53
2.3.7	Jumlah Pegawai Negeri Sipil ¹ Dibawah Instansi Vertikal di Kabupaten Sanggau Menurut Instansi dan Golongan, 2021 <i>Number of Civil Servants under the Vertical Institution at Sanggau Regency by Institution and Sex, 2021</i>	55
2.3.8	Jumlah Anggota Kepolisian Resor Sanggau Menurut Jenis Kelamin dan Golongan, 2021 <i>Number of Police by Hierarchy and Sex in Sanggau Regency, 2021</i>	56
2.3.9	Jumlah Pegawai BUMN/BUMD Menurut Jenis Kelamin di Kabupaten Sanggau, 2021 <i>Number of Employee by Institution and Sex in Sanggau Regency, 2021</i>	57
2.4	KEUANGAN PEMERINTAH GOVERNMENT FINANCE	
2.4.1	Realisasi Pendapatan Pemerintah Kabupaten Sanggau Menurut Jenis Pendapatan (ribu rupiah), 2020–2021 <i>Actual Sanggau Regency Government Revenues by Kind of Revenues (thousand rupiahs), 2020–2021</i>	58
2.4.2	Realisasi Belanja Pemerintah Kabupaten Sanggau Menurut Jenis Belanja (ribu rupiah), 2020–2021 <i>Actual Sanggau Regency Government Expenditures by Kind of Expenditures (thousand rupiahs), 2020–2021</i>	59
2.4.3	Realisasi Penerimaan PBB pada Sektor Perdesaan di Kabupaten Sanggau, 2020-2021 <i>Actual Revenues of Land and Building Taxes in Rural Sector in Sanggau Regency, 2020-2021</i>	60
2.4.4	Realisasi Penerimaan PBB pada Sektor Perkotaan di Kabupaten Sanggau, 2020-2021 <i>Actual Revenues of Land and Building Taxes in Urban Sector in Sanggau Regency, 2020-2021</i>	61

2.4.5	Realisasi Penerimaan PBB pada Sektor Perdesaan dan Sektor Perkotaan di Kabupaten Sanggau, 2020-2021 <i>Actual Revenues of Land and Building Taxes in Rural and Urban Sector in Sanggau Regency, 2020-2021</i>	62
2.4.6	Realisasi Penerimaan Pajak dan Retribusi di Kabupaten Sanggau (Rupiah), 2021 <i>Actual Revenues of Regional Taxes and Retributions in Sanggau Regency (Rupiah), 2021</i>	63
2.4.7	Realisasi Penerimaan PBB Menurut Sektor di Kabupaten Sanggau (Rupiah), 2021 <i>Actual Land and Building Taxes Revenues by Sector in Sanggau Regency (Rupiah), 2021</i>	65
2.4.8	Anggaran Belanja Pada APBD Kabupaten Sanggau, 2021 <i>Budget on Local Government Budget in Sanggau Regency, 2021</i>	66
3.	PENDUDUK DAN KETENAGAKERJAAN/ POPULATION AND EMPLOYMENT	
3.1	PENDUDUK POPULATION	
3.1.1	Penduduk, Laju Pertumbuhan Penduduk, Distribusi Persentase Penduduk, Kepadatan Penduduk, Rasio Jenis Kelamin Penduduk Menurut Kecamatan di Kabupaten Sanggau, 2021 <i>Population, Population Growth Rate, Percentage Distribution of Population, Population Density, and Population Sex Ratio by Subdistrict in Sanggau Regency, 2021</i>	81
3.1.2	Jumlah Penduduk Menurut Kelompok Umur dan Jenis Kelamin di Kabupaten Sanggau, 2021 <i>Population by Age Groups and Sex in Sanggau Regency, 2021</i>	84
3.1.3	Penduduk Kabupaten Sanggau Menurut Kecamatan dan Jenis Kelamin, 2021 <i>Population of Sanggau Regency by Subdistrict and Sex, 2021</i>	85
3.1.4	Penduduk Kabupaten Sanggau Dirinci Menurut Jenis Kelamin, 2000-2021 <i>Population of Sanggau Regency by Sex, 2000-2021</i>	86

	Halaman Page	
3.1.5	Kepadatan Penduduk Kabupaten Sanggau, 2021 <i>Population Density of Sanggau Regency, 2021</i>	87
3.1.6	Jumlah Balita (0-4) Tahun dan Perempuan Berumur 15-49 Tahun Menurut Kecamatan, 2021 <i>Number of Children Under Five Years Old and Female Aged 15-49 Years by Subdistrict, 2021</i>	88
3.2	KETENAGAKERJAAN EMPLOYMENT	
3.2.1	Jumlah Penduduk Berumur 15 Tahun Keatas Menurut Jenis Kegiatan Selama Seminggu yang Lalu dan Jenis Kelamin di Kabupaten Sanggau, 2021 <i>Population Aged 15 Years and Over by Type of Activity During The Previous Week and Sex in Sanggau Regency, 2021</i>	89
3.2.2	Penduduk Berumur 15 Tahun ke Atas Menurut Pendidikan Tertinggi yang Ditamatkan dan Jenis Kegiatan Selama Seminggu yang Lalu di Kabupaten Sanggau, 2021 <i>Population 15 Years of Age and Over by Educational Attainment and Type of Activity During the Previous Week in Sanggau Regency, 2021...</i>	90
3.2.3	Penduduk Berumur 15 Tahun Ke Atas yang Bekerja Selama Seminggu yang Lalu Menurut Status Pekerjaan Utama dan Jenis Kelamin di Kabupaten Sanggau, 2021 <i>Population 15 Years of Age and Over who Worked During The Previous Week by Main Employment Status and Sex in Sanggau Regency, 2021</i>	92
3.2.4	Penduduk Berumur 15 Tahun ke Atas yang Bekerja Menurut Pendidikan Tertinggi yang Ditamatkan dan Jenis Kelamin di Kabupaten Sanggau, 2021 <i>Population Aged 15 Years and Over who Worked by Educational Attainment and Sex in Sanggau Regency, 2021</i>	93
3.2.5	Penduduk Berumur 15 Tahun Ke Atas yang Bekerja Selama Seminggu yang Lalu Menurut Kelompok Umur dan Jenis Kelamin di Kabupaten Sanggau, 2021 <i>Population Aged 15 Years and Over Who Worked During The Previous Week by Age Group and Sex in Sanggau Regency, 2021</i>	94

3.2.6	Penduduk Berumur 15 Tahun Ke Atas yang Bekerja Selama Seminggu yang Lalu Menurut Lapangan Usaha Utama di Kabupaten Sanggau, 2021 <i>Population Aged 15 Years and Over Who Worked During The Previous Week by Main Industrial Origin in Sanggau Regency, 2021</i>	95
3.2.7	Penduduk Berumur 15 Tahun Ke Atas yang Bekerja Selama Seminggu yang Lalu Menurut Jumlah Jam Kerja Pada Pekerjaan Utama dan Jenis Kelamin di Kabupaten Sanggau, 2021 <i>Population Aged 15 Years and Over Who Worked During The Previous Week by Number of Working Hours on Main Industry and Sex in Sanggau Regency, 2021</i>	96
3.2.8	Jumlah Pencari Pekerjaan Menurut Jenis Kelamin dan Tingkat Pendidikan yang Ditamatkan di Kabupaten Sanggau, 2021 <i>Number of Job Seekers by Educational Attainment and Sex in Sanggau Regency, 2021</i>	97
3.2.9	Jumlah Pencari Pekerjaan Menurut Bulan dan Jenis Kelamin di Kabupaten Sanggau, 2021 <i>Number of Job Seekers by Month and Sex in Sanggau Regency, 2021 ..</i>	98
4.	SOSIAL DAN KESEJAHTERAAN RAKYAT/SOCIAL AND WELFARE	
4.1	PENDIDIKAN	
	EDUCATION	
4.1.1	Jumlah Sekolah, Guru, dan Murid Taman Kanak-Kanak (TK) di Bawah Kementerian Pendidikan dan Kebudayaan Menurut Kecamatan di Kabupaten Sanggau, 2020/2021 dan 2021/2022 <i>Number of Schools, Teachers, and Pupils in Kindergarten Under The Ministry of Education and Culture by Subdistrict in Sanggau Regency, 2020/2021 dan 2021/2022.....</i>	112
4.1.2	Jumlah Sekolah, Guru, dan Murid Raudatul Athfal (RA) di Bawah Kementerian Agama Menurut Kecamatan di Kabupaten Sanggau, 2020/2021 dan 2021/2022 <i>Number of Schools, Teachers, and Pupils in Raudatul Athfal (RA) Under The Ministry of Religious Affairs by Subdistrict in Sanggau Regency, 2020/2021 dan 2021/2022.....</i>	115

4.1.3	Jumlah Sekolah, Guru, dan Murid Sekolah Dasar (SD) di Bawah Kementerian Pendidikan dan Kebudayaan Menurut Kecamatan di Kabupaten Sanggau, 2020/2021 dan 2021/2022 <i>Number of Schools, Teachers, and Pupils in Primary Schools Under The Ministry of Education and Culture by Subdistrict in Sanggau Regency, 2020/2021 dan 2021/2022.....</i>	116
4.1.4	Jumlah Sekolah, Guru, dan Murid Madrasah Ibtidaiyah (MI) di Bawah Kementerian Agama Menurut Kecamatan Menurut Kecamatan di Kabupaten Sanggau, 2020/2021 dan 2021/2022 <i>Number of Schools, Teachers, and Pupils in Madrasah Ibtidaiyah (MI) Under The Ministry of Religious Affairs by Subdistrict in Sanggau Regency, 2020/2021 dan 2021/2022.....</i>	119
4.1.5	Jumlah Sekolah, Guru, dan Murid Sekolah Menengah Pertama (SMP) di Bawah Kementerian Pendidikan dan Kebudayaan Menurut Kecamatan di Kabupaten Sanggau, 2020/2021 dan 2021/2022 <i>Number of Schools, Teachers, and Pupils in Junior High Schools Under The Ministry of Education and Culture by Subdistrict in Sanggau Regency, 2020/2021 dan 2021/2022.....</i>	122
4.1.6	Jumlah Sekolah, Guru, dan Murid Madrasah Tsanawiyah (MTs) di Bawah Kementerian Agama Menurut Kecamatan di Kabupaten Sanggau, 2020/2021 dan 2021/2022 <i>Number of Schools, Teachers, and Pupils in Madrasah Tsanawiyah (MTs) Under The Ministry of Religious Affairs by Subdistrict in Sanggau Regency, 2020/2021 dan 2021/2022.....</i>	125
4.1.7	Jumlah Sekolah, Guru, dan Murid Sekolah Menengah Atas (SMA) di Bawah Kementerian Pendidikan dan Kebudayaan Menurut Kecamatan di Kabupaten Sanggau, 2020/2021 dan 2021/2022 <i>Number of Schools, Teachers, and Pupils in Senior High Schools Under The Ministry of Education and Culture by Subdistrict in Sanggau Regency, 2020/2021 dan 2021/2022.....</i>	128
4.1.8	Jumlah Sekolah, Guru, dan Murid Sekolah Menengah Kejuruan (SMK) di Bawah Kementerian Pendidikan dan Kebudayaan Menurut Kecamatan di Kabupaten Sanggau, 2020/2021 dan 2021/2022 <i>Number of Schools, Teachers, and Pupils in Vocational High Schools Under The Ministry of Education and Culture by Subdistrict in Sanggau Regency, 2020/2021 dan 2021/2022.....</i>	131

4.1.9	Jumlah Sekolah, Guru, dan Murid Madrasah Aliyah (MA) di Bawah Kementerian Agama Menurut Kecamatan di Kabupaten Sanggau, 2020/2021 dan 2021/2022 <i>Number of Schools, Teachers, and Pupils in Madrasah Aliyah (MA) Under the Ministry of Religious Affairs by Subdistrict in Sanggau Regency, 2020/2021 and 2021/2022</i>	134
4.1.10	Jumlah Desa ¹ /Kelurahan yang Memiliki Fasilitas Sekolah Menurut Kecamatan dan Tingkat Pendidikan di Kabupaten Sanggau, 2019– 2021 <i>Number of Villages¹/Kelurahan Having Educational Facilities by Subdistrict and Educational Level in Sanggau Regency, 2019– 2021</i>	137
4.1.11	Angka Partisipasi Murni (APM) dan Angka Partisipasi Kasar (APK) Menurut Jenjang Pendidikan di Kabupaten Sanggau, 2020 dan 2021 <i>Net Participation Rates and Gross Participation Rates by Educational Level in Sanggau Regency, 2020 and 2021</i>	142
4.1.12	Persentase Penduduk Berumur 15 Tahun ke Atas yang Melek Huruf Menurut Kelompok Umur di Kabupaten Sanggau, 2020 dan 2021 <i>Percentage of Literate People Aged 15 Years and Over by Age Group in Sanggau Regency, 2020 and 2021</i>	143
4.1.13	Perkembangan Jumlah Sekolah, Murid, dan Guru SMA di Kabupaten Sanggau, 2000-2021 <i>Trend of Number of Schools, Students, Teachers of Senior High School in Sanggau Regency, 2000-2021</i>	144
4.1.14	Penduduk Usia Sekolah di Kabupaten Sanggau Menurut Kelompok Umur Kecamatan dan Jenis Kelamin, 2020 <i>Population Of School Age in Sanggau Regency by Age Group Sex and Subdistrict, 2020</i>	145
4.1.15	Persentase Penduduk Usia 7–24 Tahun Menurut Jenis Kelamin, Kelompok Umur Sekolah, dan Partisipasi Sekolah di Kabupaten Sanggau, 2021 <i>Percentage of Population Aged 7-24 Years by Sex, Age Group, and School Participation in Sanggau Regency, 2021</i>	147

**4.2 KESEHATAN
HEALTH**

4.2.1	Jumlah Desa ¹ /Kelurahan Yang Memiliki Sarana Kesehatan Menurut Kecamatan di Kabupaten Sanggau, 2019–2021 <i>Number of Villages¹/Kelurahan Having Health Facilities by Subdistrict in Sanggau Regency, 2019–2021</i>	148
4.2.2	Jumlah Tenaga Kesehatan Menurut Kecamatan di Kabupaten Sanggau, 2021 <i>Number of Health Human Resources by Subdistrict in Sanggau Regency, 2021</i>	154
4.2.3	Jumlah Rumah Sakit Umum, Rumah Sakit Khusus, Puskesmas, Klinik Pratama, dan Posyandu Menurut Kecamatan di Kabupaten Sanggau, 2020 dan 2021 <i>Number of General Hospital, Specialized Hospital, Public Health Center, Primary Clinic, and Integrated Health Post by Subdistrict in Sanggau Regency, 2020 and 2021</i>	156
4.2.4	Banyaknya Dokter Praktek, Bidan Praktek, Dukun Bermitra Bidan, dan Praktek Kesehatan di Kabupaten Sanggau, 2021 <i>Number of General Practitioner, Midwife, Traditional Birth Attendants (TBAs), and Health Practice in Sanggau Regency, 2021</i>	159
4.2.5	Banyaknya Posyandu Menurut Tingkatannya dan Jumlah Kader Menurut Kecamatan di Kabupaten Sanggau, 2021 <i>Number of Posyandu by Level and Cadre by Subdistrict in Sanggau Regency, 2021</i>	160
4.2.6	Jumlah Kasus 10 Penyakit Terbanyak di Kabupaten Sanggau, 2021 <i>Number of Cases of the 10 Most Diseases in Sanggau Regency, 2021</i> .	161
4.2.7	Jumlah Kasus HIV/AIDS, IMS, DBD, Diare, TB, dan Malaria Menurut Kecamatan di Kabupaten Sanggau, 2021 <i>Number of Cases of HIV/AIDS, Sexually Transmitted Infection, Dengue Fever, Diarrhea, Tuberculosis (TB) and Malaria by Subdistrict in Sanggau Regency, 2021</i>	162
4.2.8	Banyaknya Pasien Rawat Inap di Rumah Sakit Umum Daerah M. Th. Djaman Sanggau, 2021 <i>Number of Inpatients in Sanggau Regional Public Hospital M. Th. Djaman, 2021</i>	163

4.2.9	Banyaknya Pasien Rawat Inap di Rumah Sakit Sentra Medika Sanggau, 2021 <i>Number of Inpatients in Sanggau Medical Center Hospital, 2021</i>	165
4.2.10	Jumlah Remaja Usia 15-24 Tahun yang Mendapat Penyuluhan Tentang Kesehatan Reproduksi (Kespro), HIV/AIDS, dan Keluarga Berencana (KB) Menurut Kecamatan di Kabupaten Sanggau, 2021 <i>Number of Young People Aged 15-24 Who Had Counselling on Reproductive Health, HIV/AIDS, and Family Planning by Subdistrict in Sanggau Regency, 2021</i>	167
4.2.11	Target dan Pencapaian Akseptor KB Baru di Kabupaten Sanggau, 2021 <i>Target and Attainment of New Family Planning Acceptor in Sanggau Regency, 2021</i>	168
4.2.12	Target dan Pencapaian Akseptor Aktif KB di Kabupaten Sanggau, 2021 <i>Target and Attainment of Active Family Planning Acceptor in Sanggau Regency, 2021</i>	169
4.2.13	Banyaknya Peserta KB Baru Menurut Metode Kontrasepsi dan Kecamatan di Kabupaten Sanggau, 2021 <i>Number of New Family Planning User by Contraception Method and Subdistrict in Sanggau Regency, 2021</i>	170
4.2.14	Banyaknya Peserta KB Aktif Menurut Metode Kontrasepsi dan Kecamatan di Kabupaten Sanggau, 2021 <i>Number of Active Family Planning Acceptor by Contraception Methods and Subdistrict in Sanggau Regency, 2021.....</i>	171
4.2.15	Jumlah Sarana Pelayanan KB atau Sarana Kesehatan KB Nasional Menurut Jenisnya di Kabupaten Sanggau, 2021 <i>Number of Service Facility for Family Planning or Health of National Family Planning by Type in Sanggau Regency, 2021</i>	172
4.2.16	Banyaknya Bayi yang Dilahirkan di Rumah Sakit Umum Daerah M. Th. Djaman Kabupaten Sanggau, 2021 <i>Number of Baby Who Born at Sanggau Regional Public Hospital M. Th. Djaman, 2021.....</i>	173
4.2.17	Banyaknya Bayi yang Dilahirkan di Rumah Sakit Sentra Medika Sanggau, 2021 <i>Number of Baby Who Born at Sanggau Medical Center Hospital, 2021</i>	174

4.2.18	Banyaknya Bayi yang Dilahirkan Pada Kamar Bersalin di Rumah Sakit Bersalin Dahlia, 2021 <i>Number of Baby Who Born in Maternity Room of Dahlia Maternity Hospital, 2021</i>	175
4.2.19	Persentase Perempuan Pernah Kawin Berumur 15-49 Tahun Yang Melahirkan Anak Lahir Hidup (ALH) Menurut Penolong Proses Kelahiran di Kabupaten Sanggau, 2019-2021 <i>Percentage of Ever Married Women Aged 15-49 Years Who Gave Birth to Children Ever Born by Birth Attendant in Sanggau Regency, 2019-2021</i>	176
4.2.20	Jumlah Ibu Hamil, Melakukan Kunjungan K1, Melakukan Kunjungan K4, Kurang Energi Kronis (KEK), dan Mendapat Tablet Zat Besi (Fe) di Kabupaten Sanggau, 2017-2021 <i>Number of Pregnant Women, Those with One Visit and four Visits of Antenatal Care, Chronic Energy Deficiency (CED), and Receiving Iron Supplement in Sanggau Regency, 2017-2021</i>	177
4.2.21	Jumlah Bayi Lahir, Bayi Berat Badan Lahir Rendah (BBLR), BBLR Dirujuk, dan Bergizi Buruk di Kabupaten Sanggau, 2011-2021 <i>Number of Births, Babies with Low Birth Weights (LBW), Treated LBW, and Malnutrition Cases in Sanggau Regency, 2011-2021</i>	178
4.2.22	Persentase Balita Yang Pernah Mendapat Imunisasi Menurut Kecamatan dan Jenis Imunisasi di Kabupaten Sanggau, 2019-2021 <i>Percentage of Children Under Five Years Who Had Immunization by Subdistrict and Type of Immunization in Sanggau Regency, 2019-2021</i>	179
4.2.23	Evaluasi Program Imunisasi di Kabupaten Sanggau, 2021 <i>Evaluation of Imunization Program in Sanggau Regency, 2021</i>	180
4.2.24	Jumlah Peserta Program Rehabilitasi Badan Narkotika Nasional Kabupaten Sanggau Menurut Lokasi Rehabilitasi, 2021 <i>Number of Participants in National Narcotics Board of Sanggau Regency Rehabilitation Program by Rehabilitation Location, 2021</i>	184

4.3 AGAMA DAN SOSIAL LAINNYA

RELIGION AND OTHER SOCIAL AFFAIRS

4.3.1	Jumlah Penduduk Menurut Kecamatan dan Agama yang Dianut di Kabupaten Sanggau, 2021 <i>Population by Subdistrict and Religion in Sanggau Regency, 2021.....</i>	185
4.3.2	Jumlah Tempat Peribadatan Menurut Kecamatan di Kabupaten Sanggau, 2021 <i>Number of Places of Worship by Subdistrict in Sanggau Regency, 2021</i>	186
4.3.3	Jumlah Desa ¹ /Kelurahan yang Mengalami Bencana Alam ² Menurut Kecamatan di Kabupaten Sanggau, 2019–2021 <i>Number of Villages¹/Kelurahan that Had Natural Disaster² by Subdistrict in Sanggau Regency, 2019–2021</i>	187
4.3.4	Banyaknya Perkara Perceraian yang Diterima di Wilayah Hukum Pengadilan Agama Kabupaten Sanggau, 2016-2021 <i>Number of Divorce Cases Accepted Under Jurisdiction of Religious Court of Sanggau Regency, 2016-2021</i>	190
4.3.5	Banyaknya Perkara yang Diterima di Wilayah Hukum Pengadilan Agama Kabupaten Sanggau, 2016-2021 <i>Number of Cases Accepted Under Jurisdiction of Religious Court of Sanggau Regency, 2016-2021.....</i>	191
4.3.6	Jumlah Jemaah Haji Menurut Kecamatan di Kabupaten Sanggau, 2020-2021 <i>Number of Moslem Pilgrims by Subdistrict in Sanggau Regency, 2020-2021</i>	192
4.3.7	Banyaknya Perkara Perceraian di Kabupaten Sanggau Menurut Faktor Penyebab Terjadinya, 2021 <i>Number of Divorce Cases in Sanggau Regency by Cause Factor of Divorce, 2021.....</i>	193
4.3.8	Banyaknya Penerimaan Zakat Fitrah dan Mal Menurut Kecamatan di Kabupaten Sanggau, 2021 <i>Number of 'Fitrah' and 'Mal' Tithes Reception by Subdistrict in Sanggau Regency, 2021</i>	195

4.3.9	Banyaknya Hewan Kurban Menurut Jenis dan Kecamatan di Kabupaten Sanggau, 2021 <i>Number of Sacrificial Animals by Kind of Animals and Subdistrict in Sanggau Regency, 2021</i>	197
4.3.10	Jumlah Penerbitan Akta Kelahiran, Perkawinan, Kematian, dan Lainnya di Kabupaten Sanggau, 2021 <i>Number of Birth, Marriage, Death, and Others Certificate Published in Sanggau Regency, 2021</i>	198
4.3.11	Persentase Kepemilikan Kartu Tanda Penduduk dan Kartu Keluarga Menurut Kecamatan di Kabupaten Sanggau, 2021 <i>Ownership Percentage of Identity Cards and Family Cards by Subdistrict in Sanggau Regency, 2021</i>	199
4.3.12	Banyaknya Penderita Cacat Fisik dan Mental Dirinci Menurut Kecamatan di Kabupaten Sanggau, 2021 <i>Number of People With Physical and Mental Disability by Subdistricts in Sanggau Regency, 2021</i>	200
4.3.13	Jumlah Organisasi Karang Taruna dan FKKT Dirinci Menurut Kecamatan di Kabupaten Sanggau, 2021 <i>Number of 'Karang Taruna' Organization and FKKT by Subdistricts in Sanggau Regency, 2021</i>	201
4.3.14	Banyaknya Pekerja Sosial (PS) Menurut Jenis dan Kecamatan di Kabupaten Sanggau, 2021 <i>Number of Social Worker by Type and Subdistricts in Sanggau Regency, 2021</i>	202
4.3.15	Volume Sampah di Kabupaten Sanggau Menurut Kecamatan (m ³ /hari), 2018-2021 <i>Waste Management in Sanggau Regency by Subdistrict (m³/day), 2018-2021</i>	203
4.3.16	Volume Pengangkutan Sampah di Kabupaten Sanggau Menurut Kecamatan (m ³ /hari), 2018-2021 <i>Volume of Waste Transport in Sanggau Regency by Subdistrict (m³/day), 2018-2021</i>	204

**4.4 KEMISKINAN
POVERTY**

4.4.1	Garis Kemiskinan, Jumlah, dan Persentase Penduduk Miskin di Kabupaten Sanggau, 2013–2021 <i>Poverty Line, Number, and Percentage of Poor People in Sanggau Regency, 2013–2021</i>	205
4.4.2	Indeks Kedalaman Kemiskinan dan Indeks Keparahan Kemiskinan di Kabupaten Sanggau, 2013–2021 <i>Poverty Gap Index and Poverty Severity Index in Sanggau Regency, 2013–2021</i>	206

**4.5 KRIMINALITAS
CRIME**

4.5.1	Jumlah Perkara Biasa/Tolakan yang Masuk dan Diselesaikan Pada Pengadilan Negeri Sanggau, 2021 <i>Number of Accustomed Cases Accomodated and Finished at State Court of Sanggau Regency, 2021</i>	207
4.5.2	Jumlah Perkara Rol/Pelanggaran yang Masuk dan Diselesaikan Pada Pengadilan Negeri Sanggau, 2021 <i>Number of Rol Cases/Offenses Accomodated at State Court of Sanggau Regency, 2021</i>	209
4.5.3	Jumlah Tahanan Usia Dewasa dan Anak-Anak Menurut Jenis Kelamin pada Rumah Tahanan Negara Kabupaten Sanggau, 2021 <i>Number of Detainees by Age Group and Sex in Detention Center of Sanggau Regency, 2021</i>	211
4.5.4	Jumlah Narapidana Usia Dewasa dan Anak-Anak Menurut Jenis Kelamin pada Rumah Tahanan Negara Kabupaten Sanggau, 2021 <i>Number of Inmates by Age Group and Sex in Detention Center of Sanggau Regency, 2021</i>	212
4.5.5	Jumlah Tahanan, Narapidana, dan Kapasitas Rumah Tahanan Negara Kabupaten Sanggau, 2021 <i>Number of Detainees, Inmates, and Capacity in Detention Center of Sanggau Regency, 2021</i>	213

4.5.6	Jumlah Narapidana Menurut Jenis Pidana Khusus pada Rumah Tahanan Negara Kabupaten Sanggau, 2021 <i>Number of Inmates by Type of Special Crime in Detention Center of Sanggau Regency, 2021</i>	214
4.5.7	Jumlah Tahanan dan Narapidana Asing Menurut Jenis Kelamin pada Rumah Tahanan Negara Kabupaten Sanggau, 2021 <i>Number of Foreign Detainees and Foreign Inmates by Sex in Detention Center of Sanggau Regency, 2021</i>	215
4.5.8	Jumlah Tahanan yang Masuk dan Diselesaikan Pada Kejaksaan Negeri Sanggau, 2021 <i>Number of Arrested Person Accomodated at Distric Attorney Office of Sanggau Regency, 2021</i>	216
4.5.9	Jumlah Kasus Kecelakaan Lalu Lintas Dalam Wilayah Polres Kabupaten Sanggau, 2021 <i>Number of Traffic Accident Cases Under Jurisdiction of Police Resort of Sanggau Regency, 2021</i>	218
4.5.10	Jumlah Pelanggaran Lalu Lintas Menurut Jenisnya Dalam Wilayah Polres Kabupaten Sanggau, 2021 <i>Number of Traffic Violation Cases by Type Under Jurisdiction of Police Resort of Sanggau Regency, 2021</i>	219
4.5.11	Jumlah Pelanggaran Lalu Lintas Menurut Profesi di Wilayah Hukum Polres Kabupaten Sanggau, 2021 <i>Number of Traffic Violation by Offender Proffession Under Jurisdiction of Police Resort of Sanggau Regency, 2021</i>	220
4.5.12	Jumlah Produksi SIM Menurut Jenisnya di Wilayah Polres Kabupaten Sanggau, 2021 <i>Number of Driver's License Issued by Type Under Jurisdiction of Police Resort of Sanggau Regency, 2021</i>	221
4.5.13	Jumlah STNK dan BPKB Yang Dikeluarkan di Wilayah Polres Kabupaten Sanggau, 2021 <i>Number of Vehicle Registration Certificate and Book Vehicle Owners Issued in Police Resort of Sanggau Regency, 2021</i>	224

4.5.14	Jumlah Kejahatan/Pelanggaran yang Dilaporkan dan yang Diselesaikan Menurut Jenis di Wilayah Hukum Polres Kabupaten Sanggau, 2021 <i>Number of Criminalities/ Violation Cases Accomodated and Finished by Type Under Jurisdiction of Police Resort of Sanggau Regency, 2021 .</i>	225
4.5.15	Banyaknya Kejahatan Kriminalitas Serta Kerugian yang Diakibatkan Dalam Wilayah Polres Kabupaten Sanggau, 2021 <i>Number of Criminalities/ Violation Case and Losses Under Jurisdiction of Police Resort of Sanggau Regency, 2021</i>	227
4.5.16	Jumlah Tindak Pidana Menurut Kepolisian Sektor di Kabupaten Sanggau, 2018-2021 <i>Number of Reported Criminal Cases by Subdistrict Police Office in Sanggau Regency, 2018-2021.....</i>	228
4.5.17	Persentase Penyelesaian Tindak Pidana Menurut Kepolisian Resort di Kabupaten Sanggau, 2018-2021 <i>Percentage of Crime Clearance Rate by Subdistrict Pollice Office in Sanggau Regency, 2018-2021.....</i>	229
5.	PERTANIAN, KEHUTANAN, PETERNAKAN, DAN PERIKANAN/ AGRICULTURE, FORESTRY, LIVESTOCK, AND FISHERY	
5.1	HORTIKULTURA HORTICULTURE	
5.1.1	Luas Panen Tanaman Sayuran Menurut Kecamatan dan Jenis Tanaman di Kabupaten Sanggau (ha), 2020 dan 2021 <i>Harvested Area of Vegetables by Subdistrict and Kind of Plant in Sanggau Regency (ha), 2020 and 2021</i>	242
5.1.2	Produksi Tanaman Sayuran Menurut Kecamatan dan Jenis Tanaman di Kabupaten Sanggau (kuintal), 2020 dan 2021 <i>Production of Vegetables by Subdistrict and Kind of Plant in Sanggau Regency (quintal), 2020 dan 2021.....</i>	247
5.1.3	Luas Panen Tanaman Sayuran dan Buah-buahan Semusim Menurut Jenis Tanaman (ha), 2018–2021	252

5.1.4	Produksi Tanaman Sayuran dan Buah-buahan Semusim Menurut Jenis Tanaman (kuintal), 2018-2021 <i>Production of Seasonal Vegetables and Fruits by Kind of Plant (quintal), 2018–2021</i>	253
5.1.5	Luas Panen Tanaman Biofarmaka Menurut Kecamatan dan Jenis Tanaman di Kabupaten Sanggau (m ²), 2020 dan 2021 <i>Harvested Area of Medicinal Plants by Subdistrict and Kind of Plant in Sanggau Regency (m²), 2020 and 2021</i>	254
5.1.6	Produksi Tanaman Biofarmaka Menurut Kecamatan dan Jenis Tanaman di Kabupaten Sanggau (kg), 2020 and 2021 <i>Production of Medicinal Plants by Subdistrict and Kind of Plant in Sanggau Regency (kg), 2020 and 2021</i>	256
5.1.7	Luas Panen Tanaman Biofarmaka Menurut Jenis Tanaman di Kabupaten Sanggau (m ²), 2018–2021 <i>Harvested Area of Medicinal Plants by Kind of Plant in Sanggau Regency (m²), 2018–2021</i>	258
5.1.8	Produksi Tanaman Biofarmaka Menurut Jenis Tanaman di Kabupaten Sanggau (kg), 2018–2021 <i>Production of Medicinal Plants by Kind of Plant in Sanggau Regency (kg), 2018–2021</i>	259
5.1.9	Luas Panen Tanaman Hias Menurut Kecamatan dan Jenis Tanaman di Kabupaten Sanggau (m ²), 2020 and 2021 <i>Harvested Area of Ornamental Plants by Subdistrict and Kind of Plant in Sanggau Regency (m²), 2020 and 2021</i>	260
5.1.10	Produksi Tanaman Hias Menurut Kecamatan dan Jenis Tanaman di Kabupaten Sanggau (tangkai), 2020 and 2021 <i>Production of Ornamental Plants by Subdistrict and Kind of Plant in Sanggau Regency (stalks), 2020 and 2021</i>	262
5.1.11	Luas Panen Tanaman Hias Menurut Jenis Tanaman di Kabupaten Sanggau (m ²), 2018–2021 <i>Harvested Area of Ornamental Plants by Kind of Plant in Sanggau Regency (m²), 2018–2021</i>	264

5.1.12	Produksi Tanaman Hias Menurut Jenis Tanaman di Kabupaten Sanggau (tangkai), 2018–2021 <i>Production of Ornamental Plants by Kind of Plant n Sanggau Regency (stalks), 2018–2021</i>	265
5.1.13	Produksi Buah-buahan Menurut Kecamatan dan Jenis Tanaman (kuintal), 2020 and 2021 <i>Production of Fruits by Subdistrict and Kind of Plant in Sanggau Regency (quintal), 2020 and 2021</i>	266
5.1.14	Produksi Buah–Buahan dan Sayuran Tahunan Menurut Jenis Tanaman (kuintal) di Kabupaten Sanggau, 2018–2021 <i>Production of Annual Fruits and Vegetables by Kind of Plant in Sanggau Regency (quintal), 2018–2021</i>	269
5.1.15	Jumlah Tanaman Yang Menghasilkan Buah–Buahan dan Sayuran Tahunan Menurut Jenis Tanaman di Kabupaten Sanggau, 2018–2021 <i>Number of Productive Platnts of Annual Fruits and Vegetables by Kind of Plant in Sanggau Regency, 2018–2021</i>	270
5.2	PERKEBUNAN ESTATE CROPS	
5.2.1	Luas Areal Tanaman Perkebunan Menurut Kecamatan dan Jenis Tanaman di Kabupaten Sanggau (ha), 2020 dan 2021 <i>Planted Area of Estate Crops by Subdistrict and Type of Crops in Sanggau Regency (ha), 2020 dan 2021</i>	271
5.2.2	Produksi Perkebunan Menurut Kecamatan dan Jenis Tanaman di Kabupaten Sanggau (ton), 2020 dan 2021 <i>Production of Estate by Subdistrict and Type of Crops in Sanggau Regency (ton), 2020 and 2021</i>	276
5.3	TANAMAN PANGAN FOOD CROPS	
5.3.1	Luas Panen, Produktivitas, dan Produksi Padi Menurut Kecamatan (ha), 2019 <i>Harvested Area, Productivity, dan Production of Paddy by Subdistrict (ha), 2019</i>	281

	Halaman Page	
5.3.2	Produksi Padi ¹ dan Beras Menurut Kecamatan (ha), 2019 <i>Paddy and Rice Production¹ by Subdistrict (ha), 2019</i>	282
5.3.3	Produksi Jagung dan Kedelai Menurut Kecamatan (ha), 2019 <i>Production of Maize and Soybeans by Subdistrict (ha), 2019</i>	283
5.3.4	Luas Lahan Sawah, Lahan Bukan Sawah, dan Lahan Bukan Pertanian di Kabupaten Sanggau (Ha), 2019-2021 <i>Area of Wetland, Dryland, and Non Agricultural Land in Sanggau Regency (Ha), 2019-2021</i>	284
5.3.5	Luas Lahan Sawah, Lahan Bukan Sawah, dan Lahan Bukan Pertanian Menurut Kecamatan di Kabupaten Sanggau (Ha), 2021 <i>Area of Wetland, Dryland, and Not Agricultural Land in Sanggau Regency by Subdistricts (Ha), 2021</i>	285
5.3.6	Luas Lahan Sawah Menurut Jenis Irigasi dan Kecamatan di Kabupaten Sanggau (Ha), 2021 <i>Area of Wetland in Sanggau Regency by Type of Irrigation and Subdistricts (Ha), 2021</i>	286
5.3.7	Luas Lahan Sawah yang Ditanami Padi Sebanyak Satu Kali di Kabupaten Sanggau (Ha), 2021 <i>Area of Wetland Planted to Paddy Only Once in Sanggau Regency by Subdistrict (Ha), 2021</i>	287
5.3.8	Luas Lahan Sawah yang Ditanami Padi Sebanyak Dua Kali Atau Lebih di Kabupaten Sanggau (Ha), 2021 <i>Area of Wetland Planted to Paddy Twice or More in Sanggau Regency by Subdistrict (Ha), 2021</i>	288
5.3.9	Luas Lahan Bukan Sawah Menurut Penggunaan Lahan dan Kecamatan di Kabupaten Sanggau (Ha), 2021 <i>Dryland Area in Sanggau Regency by Land Utilization and Subdistricts (Ha), 2021</i>	289
5.3.10	Daftar Aset Daerah Irigasi di Kabupaten Sanggau Menurut Kecamatan, Jenis dan Kondisi Saluran, 2021 <i>List of Irrigated Area Assets in Sanggau Regency by Subdistrict, Type and Condition of Channels, 2021</i>	291

**5.4 PETERNAKAN
LIVESTOCK**

5.4.1	Populasi Ternak Dirinci Menurut Jenis Ternak dan Kecamatan (Ekor), 2021 <i>Livestock Population by Type of Livestock and Subdistrict, 2021</i>	292
5.4.2	Populasi Unggas Dirinci Menurut Jenis Unggas dan Kecamatan (Ekor), 2021 <i>Poultry Population by Type of Poultry and Subdistrict, 2021</i>	293
5.4.3	Jumlah Pemasukan Ternak dan Unggas di Kabupaten Sanggau (Ekor), 2021 <i>Number of Imported Livestock and Poultry in Sanggau Regency, 2021</i>	294
5.4.4	Jumlah Pemotongan Ternak Tercatat di Kabupaten Sanggau Menurut Bulan (Ekor), 2021 <i>Number of Slaughtered Livestock in Sanggau Regency by Month, 2021</i>	295
5.4.5	Jumlah Pemotongan Ternak Tercatat Dirinci Menurut Kecamatan di Kabupaten Sanggau (Ekor), 2021 <i>Number of Slaughtered Livestock By Subdistrict in Sanggau Regency, 2021</i>	296

**5.5 PERIKANAN
FISHERY**

5.5.1	Produksi dan Nilai Ikan Perairan Umum dan Ikan Budidaya di Kabupaten Sanggau, 2020-2021 <i>Production and Value of Fishery Public Water and Cultivation Fish in Sanggau Regency, 2020-2021</i>	298
5.5.2	Banyaknya Jenis Alat Penangkapan Ikan dan Produksi yang Dihasilkannya di Kabupaten Sanggau, 2020-2021 <i>Number of Fishing Gear and Production by Type of Gear in Sanggau Regency, 2020-2021</i>	299
5.5.3	Banyaknya Trip Penangkapan Ikan Perairan Umum Menurut Jenis Alat Penangkapan di Kabupaten Sanggau, 2018-2021 <i>Number of Fishing Gear Trip Public Water in Sanggau Regency by Type of Fishing Gear, 2018-2021</i>	300

**5.6 KEHUTANAN
FORESTRY**

5.6.1	Desa Dalam Kawasan Hutan di Kabupaten Sanggau <i>Villages in Sanggau Regency Forest Area</i>	301
-------	---	-----

**6. INDUSTRI, PERTAMBANGAN, DAN ENERGI/
INDUSTRY, MINING, AND ENERGY**

**6.1 LISTRIK
ELECTRICITY**

6.1.1	Daya Terpasang, Produksi, dan Distribusi Listrik PT. PLN (Persero) pada Cabang/Ranting PLN Menurut Kecamatan di Kabupaten Sanggau, 2021 <i>Installed Electricity Power, Production, and Distribution of PT. PLN (Persero) at PLN Branch by Subdistrict in Sanggau Regency, 2021</i>	310
6.1.2	Jumlah Pelanggan Listrik Menurut Kecamatan di Kabupaten Sanggau, 2017–2021 <i>Number of Electricity Customers by Subdistrict in Sanggau Regency, 2017–2021</i>	311
6.1.3	Pelanggan Listrik Menurut Golongan/Kelompok Tarif di Kabupaten Sanggau, 2021 <i>Electricity Customers by Class/Group Fares of Sanggau Regency, 2021</i>	312
6.1.4	Pelanggan Listrik Menurut Golongan/Kelompok Tarif dan Kecamatan di Kabupaten Sanggau, 2021 <i>Number of Electricity Customers by Class/Group Fares and Subdistrict in Sanggau Regency, 2021</i>	314
6.1.5	Nilai Penjualan Kumulatif Listrik Menurut Golongan/ Kelompok Tarif di Kabupaten Sanggau (Rupiah), 2021 <i>Cummulative Value of Electricity Sales by Class/ Group Fares in Sanggau Regency (Rupiahs), 2021</i>	315
6.1.6	Nilai Penjualan Listrik Dirinci Menurut Golongan dan Kecamatan di Kabupaten Sanggau, 2021 <i>Value of Electricity Sales by Class/Group Fares and Subdistrict in Sanggau Regency, 2021</i>	317

6.1.7	Persebaran Pembangkit Listrik Non PLN Berdasarkan Lokasi, Daya Terpasang, dan Jumlah Pelanggan di Kabupaten Sanggau, 2020 <i>Distribution of Non PLN Power Plants by Location, Capacity, and Customers in Sanggau Regency, 2020</i>	318
6.2	AIR BERSIH WATERY	
6.2.1	Jumlah Pelanggan dan Air yang Disalurkan Menurut Kecamatan di Kabupaten Sanggau, 2021 <i>Number of Customers and Distributed Water by Subdistrict in Sanggau Regency, 2021</i>	321
6.2.2	Banyaknya Air Minum yang Terjual di Kabupaten Sanggau Menurut Kelompok Pelanggan (m ³) , 2017-2021 <i>Number of Water Sold in Sanggau Regency by Group of Customers (m³), 2017-2021</i>	322
6.2.3	Nilai Air Minum yang Terjual di Kabupaten Sanggau Menurut Kelompok Pelanggan (Ribu Rupiah), 2017-2021 <i>Value of Water Sold in Sanggau Regency by Group of Customers (Thousand Rupiahs), 2017-2021</i>	323
6.2.4	Nilai Air Minum yang Terjual di Kabupaten Sanggau Menurut Kelompok Pelanggan (Ribu Rupiah), 2021 <i>Value of Water Sold by Group of Customers and Subdistrict in Sanggau Regency (Thousand Rupiahs), 2021</i>	324
6.2.5	Banyaknya Air Minum yang Terjual Menurut Kelompok dan Kecamatan di Kabupaten Sanggau (m ³), 2021 <i>Number of Water Sold by Group of Customers and Subdistrict in Sanggau Regency (m³), 2021</i>	326
6.3	INDUSTRI INDUSTRY	
6.3.1	Banyaknya Industri Dirinci Menurut Jenis dan Kecamatan di Kabupaten Sanggau, 2020-2021 <i>Number of Industry by Type of Industry and Subdistrict in Sanggau Regency, 2020-2021</i>	328

6.3.2	Banyaknya Usaha dan Jumlah Tenaga Kerja pada Industri Kecil Non Formal Menurut Jenisnya di Kabupaten Sanggau, 2020-2021 <i>Number of Industry and Worker at Non Formal Small Industry in Sanggau Regency by Type, 2020-2021</i>	329
6.3.3	Banyaknya Usaha dan Jumlah Tenaga Kerja pada Industri Kecil Formal Menurut Jenisnya di Kabupaten Sanggau, 2020-2021 <i>Number of Industry and Worker at Formal Small Industry in Sanggau Regency by Type, 2020-2021</i>	331
6.3.4	Banyaknya Usaha dan Jumlah Tenaga Kerja pada Industri Menengah Menurut Jenisnya di Kabupaten Sanggau, 2020-2021 <i>Number of Industry and Worker at Medium Industry in Sanggau Regency by Type, 2020-2021</i>	333
6.4	PERTAMBAHAN MINING	
6.4.1	Daftar Nama Perusahaan yang Memiliki Izin Usaha Pertambangan (IUP) Menurut Kecamatan di Kabupaten Sanggau, 2020 <i>Companies Who Has Mining License by Subdistrict in Sanggau Regency, 2020</i>	335
7.	PARIWISATA/TOURISM	
7.1	Jumlah Rumah Makan/Restoran Menurut Kecamatan di Kabupaten Sanggau, 2017–2021 <i>Number of Restaurants by Subdistrict in Sanggau Regency, 2017–2021</i>	348
7.2	Jumlah Warga Negara Indonesia yang Melintas Menggunakan Pas Lintas Batas Entikong (PLBN), 2021 <i>Number of Indonesian who Pass using Entikong Border Crossing Checkpoint (EBCC), 2021</i>	349
7.3	Jumlah Kedatangan WNA Pengunjung Singkat, 2021 <i>Number of Foreign Citizens with Short-Term Visit, 2021</i>	350
7.4	Jumlah Keberangkatan WNI Melalui Pos Pemeriksaan Lintas Batas Entikong Dirinci Menurut Paspor, 2020-2021 <i>Number of Indonesians Departure from Entikong Transboundary Check Point by Type of Passport, 2020-2021</i>	351

7.5	Jumlah Kedatangan WNI Melalui Pos Pemeriksaan Lintas Batas Entikong Dirinci Menurut Paspor, 2020-2021 <i>Number of Indonesians Arrival to Entikong Transboundary Check Point by Type of Paspor, 2020-2021</i>	352
7.6	Jumlah Keberangkatan WNA Melalui Pos Pemeriksaan Lintas Batas Entikong Dirinci Menurut Kebangsaan, 2021 <i>Number of Foreign Citizens Departure from Entikong Transboundary Check Point by Nationality, 2021</i>	353
7.7	Jumlah Kedatangan WNA Melalui Pos Pemeriksaan Lintas Batas Entikong Dirinci Menurut Kebangsaan, 2021 <i>Number of Foreign Citizens Arrival to Entikong Transboundary Check Point by Nationality, 2021</i>	354
7.8	Banyaknya Akomodasi Menurut Kecamatan di Kabupaten Sanggau, 2015 <i>Number of Accommodation Enterprise in Sanggau Regency by Subdistrict, 2015</i>	355
7.9	Daftar Akomodasi Menurut Kecamatan di Kabupaten Sanggau, 2015 <i>Directory of Accommodation Enterprise in Sanggau Regency by Subdistrict, 2015</i>	356
7.10	Daftar Akomodasi Menurut Jumlah Kamar dan Kecamatan di Kabupaten Sanggau, 2015 <i>Directory of Accommodation Enterprise and Rooms and Beds Prepared in Sanggau Regency, 2015</i>	358
7.11	Daftar Objek Wisata Alam Menurut Kecamatan di Kabupaten Sanggau, 2021 <i>Directory of Natural Attractions by Subdistrict in Sanggau Regency, 2021</i>	360
7.12	Daftar Objek Wisata Budaya Menurut Kecamatan di Kabupaten Sanggau, 2021 <i>Directory of Cultural Attractions by Subdistrict in Sanggau Regency, 2021</i>	362
7.13	Daftar Cagar Budaya Menurut Kecamatan di Kabupaten Sanggau, 2021 <i>Directory of Cultural Heritage by Subdistrict in Sanggau Regency, 2021</i>	363

7.14	Daftar Objek Wisata Lainnya Menurut Kecamatan dan Jenis Objek Wisata di Kabupaten Sanggau, 2021 <i>Directory of Other Attractions by Subdistrict and Attraction Category in Sanggau Regency, 2021</i>	364
8.	TRANSPORTASI DAN KOMUNIKASI/ TRANSPORTATION AND COMMUNICATION	
8.1	TRANSPORTASI TRANSPORTATION	
8.1.1	Panjang Jalan Menurut Tingkat Kewenangan Pemerintahan di Kabupaten Sanggau (km), 2019–2021 <i>Length of Roads by Level of Government Authority in Sanggau Regency (km), 2019–2021</i>	371
8.1.2	Panjang Jalan Menurut Jenis Permukaan Jalan di Kabupaten Sanggau (km), 2019–2021 <i>Length of Roads by Type of Road Surface in Sanggau Regency (km), 2019–2021</i>	372
8.1.3	Panjang Jalan Menurut Kondisi Jalan di Kabupaten Sanggau (km), 2019–2021 <i>Length of Roads by Condition of Roads in Sanggau Regency (km), 2019–2021</i>	373
8.1.4	Banyaknya Kendaraan Bermotor Yang Terdaftar di Kabupaten Sanggau Menurut Jenisnya (Unit) , 2017–2021 <i>Number of Registered Motor Vehicle by Type of Motor Vehicle (Units), 2017–2021</i>	374
8.2	KOMUNIKASI COMMUNICATION	
8.2.1	Banyaknya Kantor Pos Menurut Jenisnya di Kabupaten Sanggau, 2021 <i>Number of Post Office by Type in Sanggau Regency, 2021</i>	376
8.2.2	Banyaknya Pengiriman Benda-Benda Pos di Kabupaten Sanggau Menurut Jenis Kiriman, 2021 <i>Number of Shipping Post Goods in Sanggau Regency by Type of Sending, 2021</i>	377

8.2.3	Banyaknya Pengiriman dan Penerimaan Paket Pos Biasa, Paket Kilat Khusus, Surat Kilat Khusus dan Wesel Pos di Kabupaten Sanggau, 2021 <i>Number of Sending and Receiving Post Package, Express Delivery, Special Delivery & Money Orders in Sanggau Regency, 2021</i>	378
8.2.4	Besarnya Nilai Pengiriman Paket Pos Biasa, Paket Pos Khusus, Surat Kilat khusus dan Wesel Pos di Kabupaten Sanggau, 2021 <i>Value of Sending Post Package, Special Package, Special Delivery, and Money Orders in Sanggau Regency, 2021</i>	380
8.2.5	Besarnya Nilai Pengiriman Paket Pos Biasa, Paket Pos Khusus, Surat Kilat khusus dan Wesel Pos Dirinci Menurut Kecamatan, 2021 <i>Value of Sending Post Package, Special Package, Special Delivery, and Money Orders by Subdistrict in Sanggau Regency, 2021</i>	381
9.	PERBANKAN, KOPERASI, DAN HARGA-HARGA/ BANKING, COOPERATIVE, AND PRICES	
9.1	PERBANKAN BANKING	
9.1.1	Posisi Simpanan Giro pada Bank Umum dan BPR di Kabupaten Sanggau Menurut Bulan, 2021 <i>Outstanding of Demand Deposits in Commercial and Rural Banks of Sanggau Regency by Month, 2021</i>	389
9.1.2	Posisi Simpanan Berjangka pada Bank Umum Dan BPR di Kabupaten Sanggau Menurut Bulan, 2021 <i>Outstanding of Time Deposit in Commercial and Rural Banks of Sanggau Regency by Month, 2021</i>	390
9.1.3	Posisi Simpanan Tabungan pada Bank Umum dan BPR di Kabupaten Sanggau Menurut Bulan, 2021 <i>Outstanding of Saving Deposits in Commercial and Rural Banks of Sanggau Regency by Month, 2021</i>	391
9.1.4	Posisi Pinjaman Rupiah dan Valas yang Diberikan Bank Umum dan BPR di Kabupaten Sanggau Menurut Jenis Pinjaman dan Bulan (Juta Rupiah), 2021 <i>Outstanding of Loans in Rupiah and Foreign Currency of Commercial and Rural Banks of Sanggau Regency by Type of Loans and Month (Million Rupiahs), 2021</i>	392

9.1.5	Posisi Pinjaman yang Diberikan di Bank Umum dan BPR di Kabupaten Sanggau Menurut Bulan dan Sektor Ekonomi (Juta Rupiah), 2021 <i>Outstanding of Loans in Commercial and Rural Banks of Sanggau Regency by Month and Industrial Origin (Million Rupiah), 2021</i>	393
9.1.6	Posisi Kredit Kepada Usaha Mikro, Kecil dan Menengah (UMKM) yang Diberikan Bank Umum di Kabupaten Sanggau Menurut Jenis Kredit dan Bulan (Juta Rupiah), 2021 <i>Outstanding of Commercial Banks Credits to Micro, Small and Medium Establishment in Sanggau Regency by Type of Credit and Month (Million Rupiah), 2021</i>	396
9.1.7	Posisi Kredit Kepada Usaha Mikro, Kecil, dan Menengah (UMKM) yang Diberikan Bank Umum di Kabupaten Sanggau Menurut Bulan dan Lapangan Usaha (Juta Rupiah), 2021 <i>Outstanding of Commercial Bank Credit to Micro, Small, and Medium Enterprise in Sanggau Regency by Month and Industrial Origin (Million Rupiah), 2021</i>	397
9.1.8	Posisi Kredit Usaha Mikro, Kecil, dan Menengah yang Diberikan Bank Umum di Kabupaten Sanggau Menurut Plafon Kredit dan Bulan (Juta Rupiah), 2021 <i>Outstanding of Commercial Banks Credit to Micro, Small, and Medium Enterprise in Sanggau Regency by Credit Ceiling and Month (Million Rupiahs), 2021</i>	400
9.1.9	Jumlah Aktiva pada Bank Umum dan BPR di Kabupaten Sanggau Menurut Bulan (Juta Rupiah), 2021 <i>Total Commercial and Rural Banks' Assets in Sanggau Regency by Month (Million Rupiahs), 2021.....</i>	401
9.2	KOPERASI COOPERATIVE	
9.2.1	Keadaan Koperasi Unit Desa (KUD) di Kabupaten Sanggau, 2019-2021 <i>Condition of Village Unit Cooperative in Sanggau Regency, 2019-2021</i>	402
9.2.2	Keadaan Koperasi Non KUD di Kabupaten Sanggau, 2019-2021 <i>Condition of Non Village Unit Cooperative in Sanggau Regency, 2019-2021</i>	403

9.2.3	Jumlah Koperasi Menurut Jenis Koperasi dan Kecamatan di Kabupaten Sanggau, 2021 <i>Number of Cooperative by Kind of Cooperative and Subdistrict in Sanggau Regency, 2021</i>	404
9.2.4	Jumlah Anggota Koperasi Menurut Jenis Koperasi dan Kecamatan di Kabupaten Sanggau, 2021 <i>Number of Member of Cooperative by Kind of Cooperative and Subdistrict in Sanggau Regency, 2021</i>	405
9.3	HARGA-HARGA PRICES	
9.3.1	Perkembangan Harga Semen di Kabupaten Sanggau (Rupiah), 2017-2021 <i>Trend of Cement Price in Sanggau Regency (rupiahs), 2017-2021</i>	406
9.3.2	Perkembangan Rata-Rata Harga Kebutuhan Pokok di Ibukota Kabupaten Sanggau (Rupiah), 2021 <i>Trend of Primary Necessity Price in Capital of Sanggau Regency (Rupiahs), 2021</i>	407
9.4	PEGADAIAN PAWNSHOP	
9.4.1	Banyaknya Barang Jaminan dan Nilai Pinjaman pada PT Pegadaian (Persero), 2021 <i>Number of Collateral and Credit Value in PT Pegadaian (Persero), 2021</i>	409
9.4.2	Banyaknya Barang Jaminan yang Ditebus dan Uang Pinjaman yang Dikembalikan pada PT Pegadaian (Persero), 2021 <i>Number of Collateral and Loans Being Repaid in PT Pegadaian (Persero), 2021</i>	410
9.4.3	Jumlah dan Nilai Barang Jaminan yang Dilelang pada PT Pegadaian (Persero), 2021 <i>Number and Value of Goods Auctioned in PT Pegadaian (Persero), 2021</i>	411

10. PENGELUARAN PENDUDUK/POPULATION EXPENDITURE

10.1	Rata-rata Pengeluaran per Kapita Sebulan Menurut Kelompok Komoditas (rupiah) di Kabupaten Sanggau, 2020 dan 2021 <i>Monthly Average Expenditure per Capita by Commodity Group (rupiahs) in Sanggau Regency, 2020 and 2021</i>	419
10.2	Persentase Pengeluaran per Kapita Sebulan Menurut Kelompok Komoditas di Kabupaten Sanggau, 2020-2021 <i>Percentage of Monthly Expenditure per Capita by Commodity Group in Sanggau Regency, 2020-2021</i>	420
10.3	Persentase Rumah Tangga di Kabupaten Sanggau Menurut Golongan Pengeluaran Per Kapita Perbulan Makanan, 2021 <i>Percentage of Household in Sanggau Regency by Monthly per Capita Food Expenditure Class, 2021</i>	421
10.4	Persentase Rumah Tangga di Kabupaten Sanggau Menurut Golongan Per Kapita Per Bulan Non Makanan, 2021 <i>Percentage of Household in Sanggau Regency by Monthly per Capital Non Food Expenditure Class, 2021</i>	422
10.5	Persentase Penduduk Menurut Golongan Pengeluaran Per Kapita Sebulan di Kabupaten Sanggau, 2021 <i>Percentage of Population by Per Capita Spending Group a Month in Sanggau Regency, 2021</i>	423

11. PERDAGANGAN/TRADE

11.1	Banyaknya Usaha Perdagangan di Kabupaten Sanggau, 2021 <i>Number of Trading Business by Subdistrict in Sanggau Regency, 2021.</i>	432
11.2	Jumlah Timbangan, Takaran dan Perlengkapan yang Ditera Ulang Menurut Kecamatan di Kabupaten Sanggau, 2018-2021 <i>Number of Scales, Cubic Measure, and Rechecked Tools by Subdistrict in Sanggau Regency, 2018-2021</i>	433
11.3	Banyaknya Penerbitan Nomor Induk Berusaha (NIB) di Kabupaten Sanggau Menurut Kecamatan, 2021 <i>Number of Single Business Number Published in Sanggau Regency by Subdistrict, 2021</i>	434

11.4	Pemasukan Beras pada Kantor Seksi Logistik Sanggau (Kg), 2017-2021 <i>Importation of Rice to Sanggau Logistics Section Office (Kg), 2017-2021</i>	435
11.5	Penyaluran Beras pada Kantor Seksi Logistik Sanggau (Kg), 2017-2021 <i>Distribution of Rice in Sanggau Logistics Section Office (Kg), 2017-2021</i>	436
12.	SISTEM NERACA REGIONAL/SYSTEM OF REGIONAL ACCOUNTS	
12.1	Produk Domestik Regional Bruto Atas Dasar Harga Berlaku Menurut Lapangan Usaha di Kabupaten Sanggau (milyar rupiah), 2017–2021 <i>Gross Regional Domestic Product at Current Market Prices by Industry in Sanggau Regency (billion rupiahs), 2017–2021</i>	449
12.2	Produk Domestik Regional Bruto Atas Dasar Harga Konstan 2010 Menurut Lapangan Usaha di Kabupaten Sanggau (milyar rupiah), 2017–2021 <i>Gross Regional Domestic Product at 2010 Constant Market Prices by Industry in Sanggau Regency (billion rupiahs), 2017–2021</i>	451
12.3	Distribusi Persentase Produk Domestik Regional Bruto Atas Dasar Harga Berlaku Menurut Lapangan Usaha di Kabupaten Sanggau, 2017–2021 <i>Percentage Distribution of Gross Regional Domestic Product at Current Market Prices by Industry in Sanggau Regency, 2017–2021</i>	453
12.4	Laju Pertumbuhan Produk Domestik Regional Bruto Atas Dasar Harga Konstan 2010 Menurut Lapangan Usaha Kabupaten Sanggau (persen), 2017–2021 <i>Growth Rate of Gross Regional Domestic Product at 2010 Constant Market Prices by Industry in Sanggau Regency (percent), 2017–2021</i> ...	455
12.5	Produk Domestik Regional Bruto Atas Dasar Harga Berlaku Menurut Jenis Pengeluaran di Kabupaten Sanggau (juta rupiah), 2017–2021 <i>Gross Regional Domestic Product at Current Market Prices by Type of Expenditure in Sanggau Regency (million rupiahs), 2017–2021</i>	457

12.6	Produk Domestik Regional Bruto Atas Dasar Harga Konstan 2010 Menurut Jenis Pengeluaran di Kabupaten Sanggau (juta rupiah), 2017–2021 <i>Gross Regional Domestic Product at 2010 Constant Market Prices by Type of Expenditure in Sanggau Regency (million rupiahs), 2017–2021</i>	458
12.7	Distribusi Persentase Produk Domestik Regional Bruto Kabupaten Sanggau Atas Dasar Harga Berlaku Menurut Jenis Pengeluaran, 2017–2021 <i>Percentage Distribution of Gross Regional Domestic Product of Sanggau Regency at Current Market Prices by Type of Expenditure, 2017–2021</i>	459
12.8	Laju Pertumbuhan Produk Domestik Regional Bruto Kabupaten Sanggau Atas Dasar Harga Konstan Menurut Jenis Pengeluaran (persen), 2017–2021 <i>Growth Rate of Gross Regional Domestic Product of Sanggau Regency at Constant Market Prices by Type of Expenditure (percent), 2017–2021</i>	460
12.9	Perkembangan Produk Domestik Regional Bruto dan Produk Domestik Regional Bruto per Kapita di Kabupaten Sanggau, 2017–2021 <i>Trend of Gross Regional Domestic Product and per Capita Gross Regional Domestic Product of Sanggau Regency, 2017–2021</i>	461
13.	PERBANDINGAN ANTAR KABUPATEN/ KOTA/ REGENCY/MUNICIPAL COMPARISON	
13.1	Penduduk Laki-Laki di Provinsi Kalimantan Barat Menurut Kabupaten/Kota (jiwa) Tahun 2010, 2015, 2020, dan 2021 <i>Male Population of Kalimantan Barat Province by Regency/ Municipality (person), 2010, 2015, 2020, and 2021</i>	468
13.2	Penduduk Perempuan di Provinsi Kalimantan Barat Menurut Kabupaten/Kota (jiwa) Tahun 2010, 2015, 2020, dan 2021 <i>Female Population of Kalimantan Barat Province by Regency/ Municipality (person), 2010, 2015, 2020, and 2021</i>	469

13.3	Penduduk, Laju Pertumbuhan Penduduk, Distribusi Persentase Penduduk, Kepadatan Penduduk, Rasio Jenis Kelamin Penduduk Menurut Kabupaten/Kota 2010 dan 2021 <i>Population, Population Growth Rate, Percentage Distribution of Population, Population Density, and Population Sex Ratio by Regency/ Municipality, 2010 and 2021</i>	470
13.4	Penduduk Menurut Kabupaten/Kota di Provinsi Kalimantan Barat (jiwa) Tahun 2010, 2015, 2020, dan 2021 <i>Population by Regency/ Municipality of Kalimantan Barat Province (person), 2010, 2015, 2020, and 2021</i>	472
13.5	Indeks Pembangunan Manusia Menurut Kabupaten/Kota di Provinsi Kalimantan Barat, 2017–2021 <i>Human Development Index by Regency/Municipality in Kalimantan Barat Province, 2017–2021</i>	473
13.6	Indeks Pembangunan Manusia (IPM) dan Komponennya di Provinsi Kalimantan Barat Menurut Kabupaten/Kota, 2021 <i>Human Development Index (HDI) and The Components of Kalimantan Barat Province by Regency/Municipality, 2021</i>	474
13.7	Jumlah dan Persentase Penduduk Miskin di Provinsi Kalimantan Barat Menurut Kabupaten/ Kota, 2020 dan 2021 <i>Number and Percentage of Poor People of Kalimantan Barat Province by Regency/Municipality, 2020 and 2021</i>	475
13.8	Produk Domestik Regional Bruto Atas Dasar Harga Berlaku Menurut Kabupaten/Kota di Provinsi Kalimantan Barat (Milyar Rupiah), 2017-2021 <i>Gross Regional Domestic Product at Current Market Prices by Regency/ Municipality in Kalimantan Barat Province (billion rupiahs), 2017-2021</i>	476
13.9	Produk Domestik Regional Bruto Atas Dasar Harga Konstan 2010 Menurut Kabupaten/Kota di Provinsi Kalimantan Barat (Milyar Rupiah), 2017-2021 <i>Gross Regional Domestic Product at 2010 Constant Market Prices by Regency/Municipality in Kalimantan Barat Province (billion rupiahs), 2017-2021</i>	477

13.10	Laju Pertumbuhan Produk Domestik Regional Bruto Atas Dasar Harga Konstan 2010 Menurut Kabupaten/Kota di Provinsi Kalimantan Barat, 2017-2021 <i>Growth Rate of Gross Regional Domestic Product at 2010 Constant Prices by Regency/Municipality in Kalimantan Barat Province, 2017-2021</i>	478
13.11	Produk Domestik Regional Bruto Perkapita Atas Dasar Harga Berlaku Menurut Kabupaten/Kota di Provinsi Kalimantan Barat, 2017-2021 <i>Gross Regional Domestic Product Per Capita at Current Market Price by Regency/Municipality in Kalimantan Barat Province, 2017-2021</i>	479
13.12	Luas Panen, Produktivitas, dan Produksi Padi ¹ Menurut Kabupaten/Kota di Provinsi Kalimantan Barat, 2020 dan 2021 <i>Harvested Area, Productivity, and Production of Paddy¹ by Regency/Municipality in Kalimantan Barat Province, 2020 and 2021</i>	480
13.13	Produksi Padi ¹ dan Beras Menurut Kabupaten/Kota di Provinsi Kalimantan Barat, 2021 <i>Paddy and Rice Production¹ by Regency/Municipality in Kalimantan Barat Province, 2021</i>	482
13.14	Realisasi Proyek Penanaman Modal Dalam Negeri (PMDN), Investasi dan Tenaga Kerja Menurut Kabupaten/Kota di Provinsi Kalimantan Barat, Periode 1 Januari Sampai dengan 31 Desember 2021 <i>Actual Domestic Investment Projects, Investment Value and Employee by Regency/ Municipality in Kalimantan Barat Province, January 1st until December 31th 2021</i>	483
13.15	Realisasi Proyek Penanaman Modal Asing, Investasi, dan Tenaga Kerja di Provinsi Kalimantan Barat Menurut Kabupaten/Kota, Periode 1 Januari-31 Desember 2021 <i>Actual Foreigner Investment Project, Investment Value, and Employee in Kalimantan Barat Province by Regency/Municipality, January 1st until December 31 2021</i>	484

DAFTAR GAMBAR/LIST OF FIGURES

		Halaman Page
1	Persentase Luas Wilayah Kabupaten Sanggau Menurut Kecamatan (%) <i>Percentage of Land Area in Sanggau Regency by Subdistrict (%)</i>	7
2	Pegawai Negeri Sipil di Bawah Pemerintah Daerah Kabupaten Sanggau Menurut Tingkat Pendidikan dan Jenis Kelamin, 2021 <i>Number of Civil Servants Under the Local Government of Sanggau Regency by Education Level and Sex, 2021</i>	30
3	Persentase Jumlah Penduduk Kabupaten Sanggau Menurut Kecamatan, 2021 <i>Percentage of Population in Sanggau Regency by Subdistrict, 2021</i>	80
4	Jumlah Tenaga Kesehatan di Kabupaten Sanggau Menurut Kecamatan, 2021 <i>Number of Health Personnels in Sanggau Regency by Subdistrict, 2021</i>	111
5	Produksi Tanaman Sayuran Semusim di Kabupaten Sanggau Menurut Jenis Tanaman (ton), 2020-2021 <i>Production of Seasonal Vegetables in Sanggau Regency by Kind of Plant (ton), 2020-2021</i>	241
6	Persentase Banyaknya Air Minum Yang Terjual di Kabupaten Sanggau Menurut Kelompok Pelanggan, 2021 <i>Percentage of Water Sold in Sanggau Regency by Group of Customers, 2021</i>	309
7	Jumlah Kedatangan dan Keberangkatan WNI Melalui PLBN Entikong, 2021 <i>Number of Arrival and Departure of Indonesian Citizen Through Entikong Transboundary Check Point, 2021</i>	347
8	Perbandingan Panjang Jalan Menurut Jenis Permukaan Jalan di Kabupaten Sanggau Tahun 2021 <i>Comparison of Roadway Length by Type of Road Surface in Sanggau Regency, 2021</i>	370

	Halaman Page
9	Jumlah Anggota KUD dan Non KUD Menurut Kecamatan, 2021 <i>Total Member of Village Cooperative Unit and Non-Village Cooperative Unit at Sanggau Regency by Subdistrict, 2021</i> 388
10	Persentase Pengeluaran Rata-rata Perkapita Sebulan di Kabupaten Sanggau, 2021 <i>Percentage of Monthly Average Expenditure per Capita in Sanggau Regency, 2021</i> 418
11	Penyaluran Beras pada Kantor Seksi Logistik Sanggau (Kg), 2017-2021 <i>Distribution of Rice in Sanggau Logistics Section Office (Kg), 2017-2021</i> 431
12	Laju Pertumbuhan Produk Domestik Regional Bruto Kabupaten Sanggau, 2012-2021 <i>Trend of Gross Regional Domestic Product Growth, 2012-2021</i> 448
13	Indeks Pembangunan Manusia Menurut Kabupaten/Kota di Provinsi Kalimantan Barat, 2021 <i>Human Development Index Rate by Regency/Municipality in Kalimantan Barat Province, 2021</i> 467

PENJELASAN UMUM/EXPLANATORY NOTES

Tanda-tanda, satuan-satuan, dan lain-lainnya yang digunakan dalam publikasi ini adalah sebagai berikut:

Symbols, measurement units, and acronyms which are used in this publication, are as follows:

1. TANDA-TANDA/SYMBOLS

Data tidak tersedia/Data not available	: ...
Tidak ada atau nol /Null or zero	: -
Data dapat diabaikan/Data negligible	: 0
Tanda decimal/Decimal point	: ,
Data tidak dapat ditampilkan/Not applicable	: NA
Angka estimasi/Estimated figures	: e
Angka diperbaiki/Revised figures	: r
Angka sementara/Preliminary figures	: x
Angka sangat sementara/Very preliminary figures	: xx
Angka sangat sangat sementara/Very very preliminary figures	: xxx

2. SATUAN/UNITS

barel/barrel	: 158,99 liter/litres = 1/6,2898 m ³
hektar (ha)/hectare (ha)	: 10 000 m ²
kilometer (km)/kilometres (km)	: 1 000 meter/meters (m)
knot/knot	: 1,8523 km/jam (km/hour)
kuintal/quintal	: 100 kg
KWh	: 1 000 Watt hour
MWh	: 1 000 KWh
liter (untuk beras)/litre (for rice)	: 0,80 kg
MMSCF	: 1/35,3 m ³
metrik ton (m.ton)/metric ton (m. ton)	: 0,98421 long ton = 1 000 kg
ons/ounce	: 28,31 gram/grams
ton	: 1 000 kg

Satuan lain: buah, dus, butir, helai/lembar, kaleng, batang, pulsa, ton kilometer (ton-km), jam, menit, persen (%).

Other units: unit, pack, pieces, sheet, tin, pulse, ton-kilometres(ton-km), hour, minute, percent (%).

Perbedaan angka di belakang koma disebabkan oleh pembulatan angka.

The difference in decimal numbers is caused by rounding.

DAFTAR SINGKATAN/ LIST OF ABBREVIATIONS

SI	: Stasiun Iklim
SIMPK	: Stasiun Meteorologi Pertanian Khusus
t.t	: Tempat tidur
BCG	: Bacillus Calmette Guerin
DPT	: Difteri, Pertusis, Tetanus
TT	: Tetanus Toxoid
IOT	: Industri Obat Tradisional/ <i>Traditional Medicine Industry</i>
IKOT	: Industri Kecil Obat Tradisional/ <i>Traditional Medicine Small</i>
Alkes	: Alat kesehatan/ <i>Health Kits</i>
PKRT	: Perbekalan Kesehatan Rumah tangga/ <i>Household Health Logistics</i>
Kompl	: Komplemen/ <i>Complement</i>
IRTP	: Industri Pangan Produksi Rumah Tangga/ <i>Foods Home Industry</i>
PBF	: Pedagang Besar Farmasi/ <i>Pharmacy Whole-seller</i>
GFK	: Gudang Farmasi Kab/Kota/Regency/ <i>Municipality Pharmacy Warehouse</i>
RB	: Rumah Bersalin/ <i>Delivery House</i>
Pustu	: Puskesmas pembantu/ <i>Auxiliary Public Health Center</i>
BP	: Balai Pengobatan/ <i>Polyclinic</i>
TPS	: Tempat Pembuangan Sementara / <i>landfill</i>
Jamkesmas	: Jaminan kesehatan masyarakat miskin/ <i>Poor public health insurance</i>
PJKMU	: Program Jaminan Kesehatan Masyarakat Umum
SIUP	: Surat Ijin Usaha Perdagangan/ <i>Trading Permission Letter</i>
TDP	: Tanda Daftar Perusahaan/ <i>Company Registration Identity</i>
API	: Angka Pengenal Importir/ <i>Importer's Identity Number</i>

Statistik Kunci, 2019–2021 Key Statistics, 2019–2021

Rincian/Description	Satuan/Unit	2019	2020	2021
(1)	(2)	(3)	(4)	(5)
SOSIAL/SOCIAL				
Penduduk/ <i>Population</i>	ribu/ <i>thousand</i>	470,2 ¹	484,8 ⁷	488,5 ⁸
Laju Pertumbuhan Penduduk/ <i>Population Growth</i>	%	1,54 ⁹	1,67 ⁹	1,02 ¹⁰
Angka Harapan Hidup ¹ -e/ <i>Life Expectancy Rate¹</i>	tahun/ <i>years</i>	71,35	71,42	71,42
Tingkat Partisipasi Angkatan Kerja -TPAK ² <i>Labour Force Participation Rate-LFPR²</i>	%	69,18	70,38	69,41
Tingkat Pengangguran Terbuka-UR ² <i>Unemployment Rate-UR²</i>	%	3,00	3,52	3,45
Penduduk Miskin ³ / <i>Poor People³</i>	ribu/ <i>thousand</i>	21,41	21,16	21,70
Persentase Penduduk Miskin ³ <i>Percentage of Poor People³</i>	%	4,57	4,46	4,55
Indeks Pembangunan Manusia-IPM ⁴ <i>Human Development Index⁴</i>	-	65,67	65,77	66,20
EKONOMI/ECONOMIC				
Produk Domestik Regional Bruto (PDRB) Harga Berlaku ⁵ <i>Gross Regional Domestic Product (GRDP) at Current Price⁵</i>	miliar rupiah <i>billion rupiahs</i>	19 158,6	19 921,4 ^x	21 678,8 ^{xx}
Laju Pertumbuhan Ekonomi ⁶ / <i>Economic Growth⁶</i>	%	3,73	0,7 ^x	4,19 ^{xx}
PDRB Per Kapita Harga Berlaku ⁵ <i>Per Capita of GRDP at Current Price⁵</i>	juta rupiah <i>million rupiahs</i>	40,9	41,2 ^x	44,4 ^{xx}

- Catatan/Notes:
- ¹ Hasil proyeksi penduduk Indonesia 2010–2035 (pertengahan tahun/Juni)/*The result of Indonesia population prjection 2010–2035 (mid year/June)*
 - ² Kondisi Agustus/*Condition at August*
 - ³ Kondisi Maret/*Condition at March*
 - ⁴ Sejak tahun 2010, IPM dihitung dengan metode baru. Komponen IPM metode baru adalah angka harapan hidup saat lahir, harapan lama sekolah, rata-rata lama sekolah, dan pengeluaran per kapita/*Since 2010, HDI was calculated using new method. New HDI component are life expectancy at birth, expected years of schooling, means years of schooling, and expenditure per capita*
 - ⁵ Mulai tahun 2010 mengadopsi *System of National Account 2008 (SNA 2008)*/Since 2010 is in line with *System of National Account 2008 (SNA 2008)*
 - ⁶ Menggunakan tahun dasar 2010 (2010=100)/*Using 2010 base year (2010=100)*
 - ⁷ Hasil Sensus Penduduk (SP) 2020 (September)/*The Result of 2020 Population Census (September)*
 - ⁸ Hasil Proyeksi Penduduk Interim 2020–2023 (Pertengahan tahun/Juni)/ *The result of Interim Population Projection 2020–2023 (mid year/June)*
 - ⁹ Laju pertumbuhan penduduk dihitung berdasarkan penduduk tahun 2010 (Mei) dibandingkan dengan penduduk tahun 2020 (September)/ *The growth rate refers to the change of the population in 2010 (May) to the population in 2020 (September)*
 - ¹⁰ Laju pertumbuhan penduduk dihitung berdasarkan penduduk tahun 2020 (September) dibandingkan dengan penduduk tahun 2021 (Juni)/ *The growth rate refers to the change of the population in 2020 (September) to the population in 2021 (June)*

GEOGRAFI DAN IKLIM

GEOGRAPHY AND CLIMATE

1

Peta Provinsi Kalimantan Barat
MAP OF KALIMANTAN BARAT PROVINCE



Kabupaten Sanggau
SANGGAU REGENCY

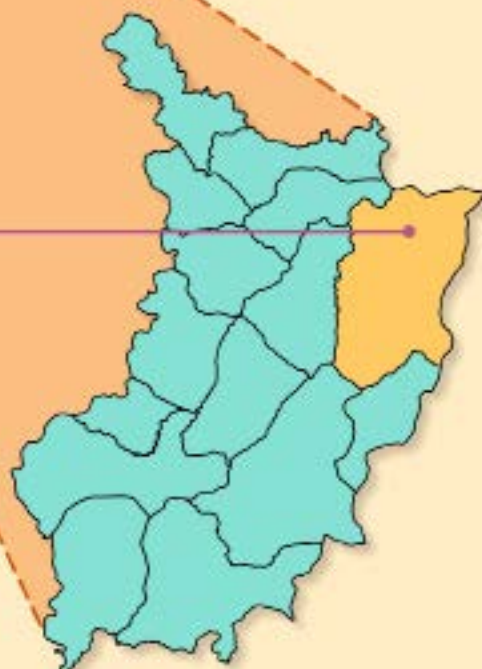
Luas Wilayah
AREA **12 857,70 KM²**

Kabupaten terluas keempat di
Provinsi Kalimantan Barat
FOURTH LARGEST REGENCY IN
KALIMANTAN BARAT PROVINCE

Kecamatan Jangkang
JANGKANG SUBDISTRICT

Luas Wilayah
AREA **1 589,20 KM²**

Kecamatan terluas di
Kabupaten Sanggau
LARGEST SUBDISTRICT IN
SANGGAU REGENCY



Peta Kabupaten Sanggau
MAP OF SANGGAU REGENCY

PENJELASAN TEKNIS

1. Secara astronomis, Kabupaten Sanggau terletak pada posisi 0° 35' Lintang Selatan dan 1°10' Lintang Utara serta 109° 45' - 111° 11' Bujur Timur.
2. Pulau adalah sebidang tanah yang lebih kecil dari benua dan lebih besar dari karang, yang dikelilingi air. Kumpulan beberapa pulau dinamakan pulau-pulau atau kepulauan. Konvensi PBB tentang Hukum Laut Internasional tahun 1982 (UNCLOS '82) pasal 121 mendefinisikan pulau sebagai daratan yang terbentuk secara alami dan dikelilingi oleh air, dan selalu di atas muka air pada saat pasang naik tertinggi. Ada empat syarat yang harus dipenuhi agar dapat disebut sebagai 'pulau', yakni:
 - memiliki lahan daratan
 - terbentuk secara alami, bukan lahan reklamasi
 - dikelilingi oleh air, baik air asin (laut) maupun tawar
 - selalu berada di atas garis pasang tinggi.
3. Curah Hujan (mm) adalah ketinggian air hujan yang terkumpul dalam penakar hujan pada tempat yang datar, tidak menyerap, tidak meresap dan tidak mengalir. Unsur hujan 1 (satu) milimeter artinya dalam luasan satu meter persegi pada

TECHNICAL NOTES

1. *Astronomically, Sanggau Regency is located between 0° 35' South Latitude and 1°10' North latitude and 109° 45' - 111° 11' East longitude.*
2. *The island is a piece of land smaller than a continent and the larger of the reef, which is surrounded by water. Set of islands called the islands or archipelago. UN Convention on the Law of the Sea 1982 (UNCLOS '82) Article 121 defines the island (Ingg. : island) as the land that occurs naturally and is surrounded by water, and always above the water level during high tides the highest There are four requirements that must be met in order to be referred to as the 'island, namely :*
 - *landless mainland*
 - *formed naturally and not land reclamation*
 - *surrounded by water, either salt water (sea) and fresh*
 - *always be above the high tide line*
3. *Rainfall (mm) is the height of rainwater collected in a rain gauge on a flat, non-absorbing, non-absorbing and non-flowing place. The element of rain 1 (one) millimeter means that in an area of one square meter in a flat place where rainwater is as high as one*

tempat yang datar tertampung air hujan setinggi satu milimeter atau tertampung air hujan sebanyak satu liter.

millimeter or as much as one liter of rainwater.

ULASAN

1.1 Keadaan Geografi

Kabupaten Sanggau merupakan salah satu Daerah/Region Tingkat II yang terletak di tengah-tengah dan berada pada bagian utara daerah Propinsi Kalimantan Barat, dengan luas daerah 12.857,70 km² dan kepadatan penduduk rata-rata 37 jiwa per km².

Dilihat dari letak geografisnya, Kabupaten Sanggau terletak di antara 1° 10' Lintang Utara dan 0° 35' Lintang Selatan, serta di antara 109° 45' dan 111° 11' Bujur Timur.

Batas wilayah administratif Kabupaten Sanggau adalah:

- Utara : Malaysia Timur (Sarawak)
- Selatan : Kabupaten Ketapang
- Timur : Kabupaten Sekadau
- Barat : Kabupaten Landak

Kabupaten Sanggau memiliki wilayah terluas keempat (12,47%) dari Kabupaten/Kota di Provinsi Kalimantan Barat, setelah Kabupaten Ketapang, Kabupaten Kapuas Hulu, dan Kabupaten Sintang. Jika dilihat dari luas kecamatan, maka kecamatan terluas adalah Kecamatan Jangkang dengan luas 1.589,20 km², kemudian Kecamatan Meliau, yaitu 1.495,70 km². Sedangkan kecamatan terkecil adalah Kecamatan Balai dengan luas 395,60 km², kemudian Kecamatan Beduai dengan luas 435,00 km².

Pada umumnya Kabupaten Sanggau merupakan daerah dataran tinggi yang berbukit dan berawa-rawa yang dialiri oleh beberapa sungai, di antaranya: Sungai Kapuas, Sungai

DESCRIPTION

1.1 Geography Condition

Sanggau Regency is one of the Second Region that located at north side of Kalimantan Barat. It has 12.857,70 square kilometers land areas with population density was about 37 persons per square kilometers.

Relating to geographical position, Sanggau Regency is located between 1° 10' North Latitude and 0° 30' South Latitude, and from 109° 45' to 111° 11' East Longitude.

Territorial borders of Sanggau Regency as follows:

- North side : East Malaysia (Sarawak)
- South side : Ketapang Regency
- East side : Sekadau Regency
- West side : Landak Regency

Sanggau Regency is the fourth largest regency (12,47%) in Kalimantan Barat, after Ketapang Regency, Kapuas Hulu Regency, and Sintang Regency. At Subdistrict level, Jangkang Subdistrict (1.589,20 km²) and Meliau Subdistrict (1.495,70 km²) are the first and second largest Subdistrict in Sanggau Regency. On the contrary, Balai Subdistrict (395,60 km²) and Beduai Subdistrict (435,00 km²) are the first and second smallest Subdistrict in Sanggau Regency.

In general, Sanggau Regency is a hilly and swampy highlands with many rivers around, such as Kapuas River, Sekayam River, Mengkiang, Kambing, and Tayan River. Kapuas River is the largest river

Sekayam, Sungai Mengkiang, Sungai Kambing, dan Sungai Tayan. Sungai Kapuas merupakan sungai terpanjang di Provinsi Kalimantan Barat yang mengalir dari Kabupaten Kapuas Hulu melalui Kabupaten Sintang, Kab. Sanggau, dan bermuara di Kabupaten Pontianak. Sedangkan sungai-sungai kecil lainnya merupakan cabang dari Sungai Kapuas yang berhubungan satu dengan yang lainnya.

1.3 Keadaan Iklim

Selama tahun 2021, Kabupaten Sanggau secara umum sering diguyur hujan dengan rata-rata hari hujan bulanan tertinggi terjadi pada bulan Januari, yaitu sekitar 23 hari. Sedangkan rata-rata hari hujan bulanan terendah terjadi selama 10 hari pada bulan Februari. Rata-rata curah hujan bulanan bervariasi dari sebesar 123 mm pada bulan Februari (terendah) hingga sebesar 438 mm pada bulan Januari (tertinggi).

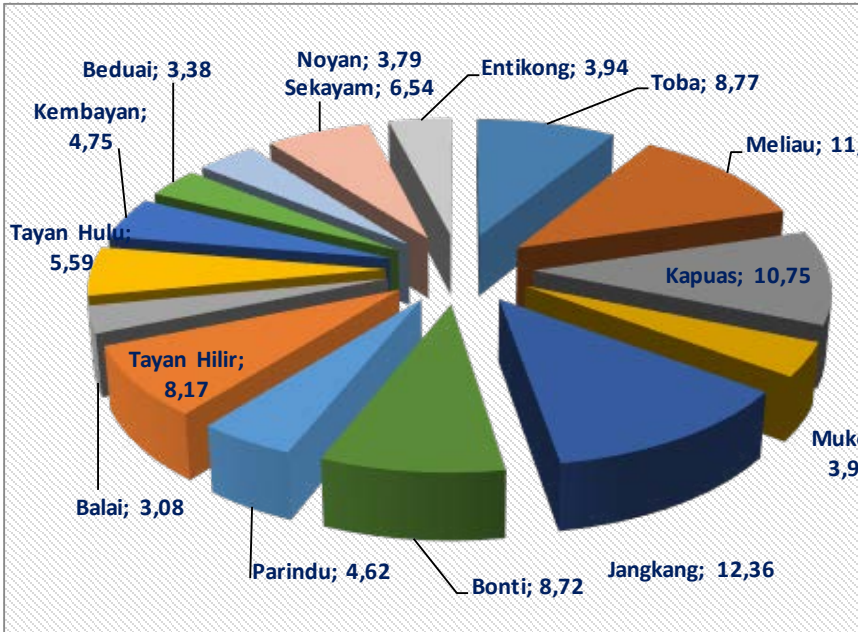
in Kalimantan Barat Province. It flows from Kapuas Hulu Regency through Sintang Regency, Sanggau Regency, and Pontianak Regency as the estuary. While the other small rivers are branch of Kapuas River that related to one another.

1.3 Climate Condition

In 2021, rain most frequently occurs in January, about 23 days in a month. While the least one was happened in February, about 10 days in a month. Rainfall in this area was varied from 123 mm in February (the lowest) to 438 mm in January (the highest).

Gambar 1
Figures

Persentase Luas Wilayah Kabupaten Sanggau Menurut Kecamatan (%)
Percentage of Land Area in Sanggau Regency by Subdistrict (%)



1.1 KEADAAN GEOGRAFI GEOGRAPHY CONDITION

Tabel 1.1.1 **Luas Daerah dan Jumlah Pulau Menurut Kecamatan di Kabupaten Sanggau**
Table 1.1.1 **Total Area and Number of Islands by Subdistrict in Sanggau Regency**

Kecamatan <i>Subdistrict</i>	Ibukota Kecamatan ¹ <i>Capital of Subdistrict</i>	Luas <i>Total Area</i> (km ² /sq,km)
(1)	(2)	(3)
01. T o b a	Teraju	1 127,20
02. M e l i a u	Meliau Hilir	1 495,70
03. Kapuas	Kapuas	1 382,00
04. M u k o k	Kedukul	501,00
05. Jangkang	Balai Sebut	1 589,20
06. B o n t i	Bonti	1 121,80
07. Parindu	Pusat Damai	593,90
08. Tayan Hilir	Kawat	1 050,50
09. B a l a i	Hilir	395,60
10. Tayan Hulu	Sosok	719,20
11. Kembayan	Tanjung Merpati	610,80
12. Beduai	Bereng Berkawat	435,00
13. N o y a n	Noyan	487,90
14. Sekayam	Balai Karang	841,01
15. Entikong	Entikong	506,89
Kabupaten Sanggau		12 857,70

Lanjutan Tabel/*Continued Table 1.1.1*

Kecamatan <i>Subdistrict</i>	Persentase terhadap Luas Kabupaten <i>Percentage to Regency Area</i>	Jumlah Pulau ² <i>Number of Islands</i>
(1)	(4)	(5)
01. T o b a	8,77	1
02. M e l i a u	11,63	2
03. Kapuas	10,75	1
04. M u k o k	3,90	-
05. Jangkang	12,36	-
06. B o n t i	8,72	-
07. Parindu	4,62	-
08. Tayan Hilir	8,17	2
09. B a l a i	3,08	-
10. Tayan Hulu	5,59	-
11. Kembayan	4,75	-
12. Beduai	3,38	-
13. N o y a n	3,79	-
14. Sekayam	6,54	-
15. Entikong	3,94	-
Kabupaten Sanggau	100,00	6

Sumber :¹ Dinas Pemberdayaan Masyarakat dan Pemerintah Desa/
Regional Office of Society Empowering and Village Administration of Sanggau Regency

Source :² Sistem Informasi Nama Rupabumi (SINAR) oleh Badan Informasi Geospasial/ *SINAR by Geospatial Information Agency*

Tabel 1.1.2 Tinggi Wilayah dan Jarak ke Ibukota Kabupaten Menurut Kecamatan di Kabupaten Sanggau
Altitude and Distance to the Capital of Regency by Subdistrict in Sanggau Regency

Kecamatan Subdistrict	Tinggi Wilayah (mdpl) Altitude (m a.s.l)	Jarak ke Ibukota Kabupaten ¹ (km) Distance to the Capital of Regency (km)
(1)	(2)	(3)
01. T o b a	...	130
02. M e l i a u	...	65
03. K a p u a s	...	1
04. M u k o k	...	28
05. J a n g k a n g	...	80
06. B o n t i	...	50
07. P a r i n d u	...	24
08. T a y a n H i l i r	...	102
09. B a l a i	...	78
10. T a y a n H u l u	...	50
11. K e m b a y a n	...	80
12. B e d u a i	...	100
13. N o y a n	...	160
14. S e k a y a m	...	120
15. E n t i k o n g	...	145

Sumber : ¹BPS, Pendataan Potensi Desa (Podes), 2014/
 Source : BPS-Statistic Indonesia, Village Potential Data Collection

Tabel 1.1.3 **Letak Geografis Kabupaten Sanggau**
Table *Geography Location of Sanggau Regency*

Uraian/ Descriptions	Derajat/ Degrees
(1)	(2)
Lintang / Latitude :	
- Utara / North	1° 10'
- Selatan / South	0° 35'
Bujur / Longitude :	
- Timur / East	109° 45' - 111° 11'

Tabel 1.1.4 **Batas Wilayah Kecamatan di Kabupaten Sanggau**
Table 1.1.4 **Borders of Subdistrict Area in Sanggau Regency**

No.	Kecamatan/ Subdistrict	Utara/ North	Selatan/ South	Timur/ East	Barat/ West
(1)	(2)	(3)	(4)	(5)	(6)
1.	T o b a	Tayan Hilir	Kab. Ketapang	Meliau	Kab. Kubu Raya
2.	M e l i a u	Tayan Hilir, Kapuas	Kab. Ketapang	Kapuas, Kab. Sekadau	Toba
3.	Kapuas	Bonti, Jangkang	Meliau, Kab. Sekadau	Mukok, Kab. Sekadau	Parindu, Tayan Hilir, Meliau
4.	M u k o k	Jangkang	Kab. Sekadau	Kab. Sekadau	Kapuas
5.	Jangkang	Kab. Sintang	Kapuas, Mukok	Kab. Sekadau	Bonti, Noyan
6.	B o n t i	Noyan	Parindu, Kapuas	Jangkang	Kembayan
7.	Parindu	Bonti	Tayan Hilir	Kapuas	Tayan Hulu
8.	Tayan Hilir	Tayan Hulu, Balai	Toba, Meliau	Kapuas, Parindu	Kab. Landak
9.	B a l a i	Tayan Hulu	Tayan Hilir	Tayan Hilir	Kab. Landak
10.	Tayan Hulu	Kembayan	Tayan Hilir, Balai	Parindu	Kab. Landak
11.	Kembayan	Beduai	Tayan Hulu	Noyan, Bonti	Kab. Landak
12.	Beduai	Sekayam	Kembayan	Noyan	Kab. Landak
13.	N o y a n	Sekayam	Kembayan, Bonti	Jangkang	Beduai, Sekayam
14.	Sekayam	Entikong, Malaysia Timur	Beduai	Kab. Sintang	Kab. Landak
15.	Entikong	Malaysia Timur	Sekayam	Sekayam	Kab. Landak, Kab. Bengkayang
Kab. Sanggau		Serawak	Kab. Sekadau	Kab. Ketapang	Kab. Landak

Tabel 1.1.5 Peralihan Hak Atas Tanah Menurut Kecamatan di Kabupaten Sanggau, 2021
Table 1.1.5 *Changed of Landing Rights by Subdistrict in Sanggau Regency, 2021*

No.	Kecamatan/ Subdistrict	Jual/Beli Sell/Buy	Hibah/ Grant	Waris/ Bequest	Tukar Menukar/ Exchange
(1)	(2)	(3)	(4)	(5)	(6)
1.	T o b a	-	-	-	-
2.	M e l i a u	2	2	2	-
3.	K a p u a s	326	33	47	-
4.	M u k o k	1	-	-	-
5.	J a n g k a n g	-	-	1	-
6.	B o n t i	1	-	-	-
7.	P a r i n d u	13	2	8	-
8.	T a y a n H i l i r	8	-	4	-
9.	B a l a i	1	-	-	-
10.	T a y a n H u l u	26	-	6	-
11.	K e m b a y a n	14	-	5	-
12.	B e d u a i	1	-	-	-
13.	N o y a n	-	-	-	-
14.	S e k a y a m	27	1	5	-
15.	E n t i k o n g	3	-	1	-
Jumlah / Total		423	38	79	-

Lanjutan Tabel/ Continued Table 1.1.5

No.	Kecamatan/ Subdistrict	Merger/ Merger	Lelang/ Auction	Wakaf/ Donation	Jumlah/ Total
(1)	(2)	(7)	(8)	(9)	(10)
1.	T o b a	-	-	-	-
2.	M e l i a u	-	-	-	6
3.	K a p u a s	-	8	1	415
4.	M u k o k	-	-	-	1
5.	J a n g k a n g	-	-	-	1
6.	B o n t i	-	-	-	1
7.	P a r i n d u	-	-	-	23
8.	T a y a n H i l i r	-	-	-	12
9.	B a l a i	-	-	-	1
10.	T a y a n H u l u	-	-	-	32
11.	K e m b a y a n	-	-	-	19
12.	B e d u a i	-	-	-	1
13.	N o y a n	-	-	-	-
14.	S e k a y a m	-	-	-	33
15.	E n t i k o n g	-	-	-	4
Jumlah / Total		-	8	1	549

Sumber : Kantor Pertanahan Kabupaten Sanggau/

Source : National Land Agency of Sanggau Regency

1.2 KEADAAN IKLIM CLIMATE CONDITION

Tabel 1.2.1 Pengamatan Unsur Iklim Menurut Bulan di Stasiun Klimatologi Mempawah dan Sintang, 2021
Table 1.2.1 Observation of Climate Elements By Months at Mempawah and Sintang Climatology Station, 2021

Bulan Month	Suhu/Temperature ¹ (°C)			Kelembaban/Humidity ¹ (%)		
	Minimum	Rata-rata Average	Maksimum Maximum	Minimum	Rata-rata Average	Maksimum Maximum
(1)	(2)	(3)	(4)	(5)	(6)	(7)
Januari/January	20,0	26,0	33,9	56,0	88,6	100,0
Februari/February	20,8	26,9	36,1	39,0	84,0	100,0
Maret/March	21,4	26,5	35,4	43,0	86,6	100,0
April/April	21,0	26,7	35,4	47,0	86,4	100,0
Mei/May	22,2	27,4	35,3	51,0	86,8	100,0
Juni/June	21,5	26,8	34,8	52,0	87,1	100,0
Juli/July	21,7	26,9	34,8	48,0	86,0	100,0
Agustus/August	22,0	26,4	34,4	52,0	87,8	100,0
September/September	22,0	26,4	34,6	53,0	87,5	100,0
Oktober/October	22,0	26,9	35,8	50,0	86,6	100,0
November/November	21,8	26,6	35,0	50,0	87,3	100,0
Desember/December	21,9	26,5	33,9	58,0	88,5	100,0

Lanjutan Tabel/Continued Table 1.2.1

Bulan Month	Kecepatan Angin (m/det) Wind Velocity ¹ (m/sec)			Tekanan Udara/Atmospheric Pressure ¹ (mb)		
	Minimum	Rata-rata Average	Maksimum Maximum	Minimum	Rata-rata Average	Maksimum Maximum
(1)	(8)	(9)	(10)	(11)	(12)	(13)
Januari/January	<i>Calm</i>	1,2	13,0	1 000,10	1 005,54	1 009,70
Februari/February	<i>Calm</i>	1,2	13,0	1 000,90	1 006,26	1 010,40
Maret/March	<i>Calm</i>	1,6	12,0	999,70	1 006,05	1 010,60
April/April	<i>Calm</i>	1,4	20,0	1 000,80	1 006,68	1 012,00
Mei/May	<i>Calm</i>	1,3	11,0	999,90	1 005,42	1 009,90
Juni/June	<i>Calm</i>	1,2	13,0	1 002,00	1 006,80	1 011,30
Juli/July	<i>Calm</i>	1,3	17,0	1 001,20	1 005,99	1 010,50
Agustus/August	<i>Calm</i>	1,4	8,0	1 001,30	1 006,77	1 011,50
September/September	<i>Calm</i>	1,5	10,0	1 001,40	1 006,32	1 012,00
Oktober/October	<i>Calm</i>	1,5	19,0	1 000,00	1 006,11	1 012,80
November/November	<i>Calm</i>	1,3	16,0	999,60	1 005,41	1 009,70
Desember/December	<i>Calm</i>	1,3	16,0	1 001,10	1 006,74	1 011,10

Lanjutan Tabel/*Continued Table 1.2.1*

Bulan Month	Jumlah Curah Hujan Number of Precipitation ² (mm)	Jumlah Hari Hujan (hari) Number of Rainy Days ² (day)	Penyinaran Matahari Duration of Sunshine ¹ (%)
(1)	(14)	(15)	(16)
Januari/January	113 - 609	14 - 29	22,6
Februari/February	52 - 240	4 - 25	40,7
Maret/March	66 - 570	8 - 26	35,8
April/April	49 - 468	9 - 27	52,4
Mei/May	60 - 661	9 - 26	44,3
Juni/June	58 - 333	8 - 26	43,7
Juli/July	42 - 466	7 - 23	48,3
Agustus/August	76 - 600	11 - 27	37,3
September/September	111 - 567	12 - 25	34,5
Oktober/October	60 - 495	9 - 25	45,7
November/November	125 - 786	11 - 28	36,0
Desember/December	75 - 666	11 - 29	26,4

Catatan/Note : ¹ Menggunakan pendekatan Stasiun terdekat/*Using the nearest station*

Sumber/Source : ¹BMKG - Stasiun Meteorologi Susilo Kabupaten Sintang/ *BMKG-Susilo Climatology Station*

²BMKG - Stasiun Klimatologi Mempawah/ *BMKG - Mempawah Climatology Station*

Tabel 1.2.2 Jumlah Curah Hujan di Kabupaten Sanggau Menurut Kecamatan dan Bulan (mm), 2021
Table Number of Rainfall at Sanggau Regency (mm) by Subdistrict and Month (mm), 2021

Kecamatan/ Subdistrict	Bulan / Month					
	Januari/ January	Februari/ February	Maret/ March	April/ April	Mei/ May	Juni/ June
(1)	(2)	(3)	(4)	(5)	(6)	(7)
1. T o b a ¹
2. M e l i a u	608	87	232	188	407	329
3. K a p u a s	442	108	270	225	331	89
4. M u k o k	113	56	66	49	60	58
5. J a n g k a n g	609	115	215	256	216	150
6. B o n t i	186	112	89	131	109	131
7. P a r i n d u	572	92	409	191	282	185
8. T a y a n H i l i r	466	240	160	137	661	188
9. B a l a i	383	210	226	132	376	301
10. T a y a n H u l u	556	113	356	324	...	170
11. K e m b a y a n	436	97	570	389	273	243
12. B e d u a i	415	76	499	468	297	249
13. N o y a n ¹
14. S e k a y a m	478	52	245	159	172	119
15. E n t i k o n g	471	170	299	132	287	333
Rata-rata/ Average	438	123	283	218	...	202

Lanjutan Tabel/ *Continued Table 1.2.2*

Kecamatan/ Subdistrict	Bulan / Month					
	Juli/ July	Agustus/ August	September/ September	Oktober/ October	November/ November	Desember/ December
(1)	(8)	(9)	(10)	(11)	(12)	(13)
1. T o b a ¹
2. M e l i a u	283	432	323	429	786	666
3. Kapuas	236	334	298	363	292	343
4. M u k o k	42	76	111	60	125	75
5. Jangkang	367	274	501	385	393	243
6. B o n t i	116	139	142	125	126	139
7. Parindu	330	248	379	416	246	336
8. Tayan Hilir	229	600	277	387	230	181
9. B a l a i	466	426	567	421	542	428
10. Tayan Hulu	282	397	303	411	229	354
11. Kembayan	260	368	361	259	302	290
12. Beduai	268	414	308	224	308	315
13. N o y a n ¹
14. Sekayam	110	137	160	70	219	165
15. Entikong	262	211	265	196	245	465
Rata-rata/ Average	262	327	320	306	319	320

Catatan/Note : 1) Tidak terdapat pos hujan/Rain observation post is not available

Sumber : BMKG - Stasiun Klimatologi Mempawah/

Source : BMKG - Mempawah Climatology Station

Tabel 1.2.3 Jumlah Hari Hujan di Kabupaten Sanggau Menurut Kecamatan dan Bulan (Hari), 2021
Table *Number of Raindays at Sanggau Regency by Subdistrict and Month (Days), 2021*

Kecamatan/ Subdistrict	Bulan / Month					
	Januari/ January	Februari/ February	Maret/ March	April/ April	Mei/ May	Juni/ June
(1)	(2)	(3)	(4)	(5)	(6)	(7)
1. Toba ¹
2. Meliau	21	6	12	9	18	18
3. Kapuas	21	8	15	14	14	8
4. Mukok	18	7	13	9	11	16
5. Jangkang	27	6	16	17	16	15
6. Bonti	14	9	8	10	9	11
7. Parindu	23	8	15	12	13	9
8. Tayan Hilir	29	25	26	27	26	26
9. Balai	25	14	15	16	20	11
10. Tayan Hulu	23	10	19	16	...	10
11. Kembayan	26	9	22	18	18	11
12. Beduai	25	7	21	18	15	12
13. Noyan ¹
14. Sekayam	15	4	14	10	9	9
15. Entikong	24	10	20	22	18	15
Rata-rata/ Average	23	10	17	16	...	13

Lanjutan Tabel/ *Continued Table 1.2.3*

Kecamatan/ Subdistrict	Bulan / Month					
	Juli/ July	Agustus/ August	September/ September	Oktober/ October	November/ November	Desember/ December
(1)	(8)	(9)	(10)	(11)	(12)	(13)
1. Tobali
2. Meliau	12	15	14	13	28	25
3. Kapuas	10	14	17	15	17	16
4. Mukok	7	12	16	9	16	14
5. Jangkang	13	13	18	17	19	21
6. Bonti	10	12	12	11	11	12
7. Parindu	14	15	17	15	20	21
8. Tayan Hilir	23	27	25	25	28	29
9. Balai	14	20	20	17	21	22
10. Tayan Hulu	12	17	17	14	15	17
11. Kembayan	14	15	20	15	17	19
12. Beduai	14	20	18	13	21	24
13. Noyan ¹
14. Sekayam	11	11	12	9	12	13
15. Entikong	16	18	20	19	24	23
Rata-rata/ Average	13	17	18	15	20	20

Catatan/Note : 1) Tidak terdapat pos hujan/Rain observation post is not available

Sumber : BMKG - Stasiun Klimatologi Mempawah/

Source : BMKG - Mempawah Climatology Station

PEMERINTAHAN GOVERNMENT

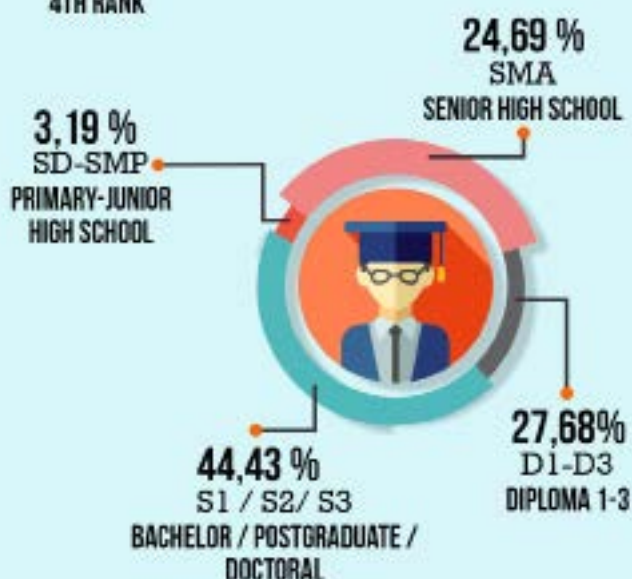
2

Profil Pegawai Negeri Sipil Dibawah Pemda, 2021 PROFILE OF CIVIL SERVANT UNDER LOCAL GOVERNMENT, 2021



MENURUT TINGKAT
KEPANGKATAN/GOLONGAN
by Hierarchy

MENURUT TINGKAT
PENDIDIKAN
by Educational Level



sumber/ : Badan Kepegawaian dan Pengembangan Sumber Daya Manusia Kabupaten Sanggau dan Seluruh Instansi Vertikal di Kabupaten Sanggau

source : Civil Service and Human Resource Development Board of Sanggau Regency and All Vertical Institutions at Sanggau Regency

PENJELASAN TEKNIS**TECHNICAL NOTES**

- | | |
|--|---|
| <p>1. Anggota Dewan Perwakilan Rakyat Daerah (DPRD) dipilih melalui pemilihan umum (pemilu) dan dilantik dalam masa jabatan lima tahun.</p> | <p>1. <i>Regional House of Representatives (DPRD) members are elected through a general election and appointed for a five-year membership.</i></p> |
| <p>2. Susunan pemerintahan daerah Kabupaten Sanggau periode 2020-2024 terdiri dari bupati, wakil bupati, sekretariat daerah, sekretariat DPRD, dinas daerah, lembaga teknis daerah, kecamatan dan desa/kelurahan.</p> | <p>2. <i>The government structure of the Sanggau Regency period 2014-2020 consists of regent, vice regent, regional secretariat, the secretariat of Parliament, local agencies, regional technical agencies, subdistricts and villages/wards.</i></p> |
| <p>3. Realisasi Penerimaan dan Pengeluaran Pemerintah Kabupaten adalah realisasi/perhitungan APBD Kabupaten pada tiap tahun anggaran.</p> | <p>3. <i>Actual revenue and expenditure of District Government is the realization/district budget calculations for every fiscal year.</i></p> |
| <p>4. Pendapatan Asli Daerah (PAD) adalah pendapatan yang diperoleh daerah yang dipungut berdasarkan peraturan daerah sesuai dengan peraturan perundang-undangan, guna keperluan daerah yang bersangkutan dalam membiayai kegiatannya.</p> | <p>4. <i>Original Local Government Revenue is revenue that withheld based on local regulations in accordance with the legislation, for the purposes of financing their activities.</i></p> |
| <p>5. Dana Perimbangan adalah dana yang bersumber dari pendapatan APBN yang dialokasikan kepada Daerah untuk mendanai kebutuhan daerah dalam rangka pelaksanaan desentralisasi.</p> | <p>5. <i>Balanced Budget is the fund coming from the state budget that allocated to regions to fund their needs in the context of decentralization.</i></p> |
| <p>6. Lain-lain Pendapatan yang Sah</p> | <p>6. <i>Other Legal Revenue is other income that coming from the</i></p> |

GOVERNMENT

adalah pendapatan lainnya dari pemerintah pusat dan atau dari instansi pusat, serta dari daerah lainnya.

central government and or from the central agencies, as well as from other local government.

ULASAN

Kabupaten Sanggau yang merupakan bagian dari Provinsi Kalimantan Barat pada awalnya mempunyai luas wilayah 18.302 km² berdasarkan Undang-Undang Nomor 26 tahun 1959 tentang penetapan Undang-Undang Darurat Nomor 3 Tahun 1953 tentang Pembentukan Daerah Tingkat II Kalimantan Barat. (Lembaran Negara Republik Indonesia Nomor 72 Tahun 1959, tambahan Lembaran Negara RI Nomor 820). Sedangkan berdasarkan Undang-Undang Nomor 34 Tahun 2003, tanggal 18 Desember 2003, tentang pembentukan Kabupaten Melawi dan Kabupaten Sekadau di Provinsi Kalimantan Barat, Kabupaten Sanggau pecah menjadi dua, yakni Kabupaten Sanggau dan Kabupaten Sekadau, dengan luas wilayah baru 12.857,70 km² atau 8,76% dari luas daerah Provinsi Kalimantan Barat (146.807 km²).

Dari kelanjutan Undang-Undang tersebut, maka Kabupaten Sanggau yang sebelumnya dibagi atas 22 kecamatan, setelah pemekaran mempunyai wilayah yang baru dengan 15 kecamatan.

Berdasarkan SK Gubernur Nomor 353 terdapat 226 desa di Kabupaten Sanggau sebelum pemekaran, tahun 1994 bertambah 1 (satu) desa di Kecamatan Kembayan dan pada akhir tahun 1997 bertambah lagi sebanyak 7 (tujuh) desa yang masing-masing pada Kecamatan Meliau 3 desa, Mukok

DESCRIPTION

Sanggau Regency is a part of Kalimantan Barat Province which area was 18.302 square kilometers, based on Regulation Number 26 issued in 1959 to determine Emergency Regulation Number 3 issued in 1953 about forming the second region in this province. While based on Regulation Number 34 issued in 2003, December 18, about forming Melawi and Sekadau Subdistrict in Kalimantan Barat, Sanggau Regency is divided into Sanggau and Sekadau Regencies, with total area now was 12.857,70 square kilometers (8,76% of Kalimantan Barat Province).

Through the Regulations, the total administrative areas of Sanggau Regency are divided into 15 subdistricts, while before the separation has 22 subdistricts.

According to Governor Decree Number 353, the total villages in Sanggau Regency are 226 villages, added one village in Kembayan Subdistrict on 1994 and 7 villages in Meliau (3 villages), Mukok (2 villages), and Kapuas Subdistrict (2 villages) at the end of 1997. The number of the administrative areas

2 desa, Kapuas 2 desa, sehingga jumlah desa di Kabupaten Sanggau berjumlah 235 desa dan 6 kelurahan. Sejak tahun 1998 hingga tahun 2003 jumlah desa bertambah jadi 241 desa berdasarkan SK Gubernur. Setelah terjadi pemekaran tahun 2004 jumlah desa di Kabupaten Sanggau berjumlah 165 desa. Berdasarkan Keputusan Bupati Sanggau Nomor 32 Tahun 2004 jumlah desa menjadi 166 desa setelah Desa Penyalimau Jaya pecah menjadi Penyalimau Jaya dan Tapang Dulang di Kecamatan Kapuas.

Pada tahun 2011 berdasarkan Peraturan Daerah Kabupaten Sanggau Nomor 2, 3, dan 4, terjadi pemekaran lagi, yaitu Desa Nanga Biang menjadi Desa Nanga Biang dan Botuh Lintang di Kecamatan Kapuas, Desa Pampang Dua menjadi Desa Pampang Dua dan Melawi Makmur di Kecamatan Meliau, Desa Layak Omang menjadi Desa Layak Omang dan Desa Serambai Jaya di Kecamatan Mukok. Sehingga jumlah desa/ kelurahan sampai akhir tahun 2020 berjumlah 169.

Pada bab II ini dimuat antara lain:

1. Nama ibu kota kecamatan dan jumlah desa pusat pengembangan (desa definitif), serta kelurahan.
2. Banyaknya Pegawai Negeri Sipil di bawah Pemerintah Daerah Kabupaten Sanggau

Pegawai Negeri Sipil di bawah Pemerintah Daerah Kabupaten Sanggau tahun 2021 sebanyak 4.479 orang yang terdiri dari 51,19 persen

at lower level becomes 235 villages and 6 wards. Since 1998 until 2003 the total of villages was added to 241 villages based on Governor Decree. In 2004, after the separation, there are 165 villages. Based on Regent of Sanggau Decree Number 32 issued in 2004, the number of villages at the end of 2005 was 166 villages after Penyalimau Jaya Village divided into Penyalimau Jaya and Tapang Dulang in Kapuas Subdistrict.

In 2011, based on Local Regulations Number 2,3, and 4 issued in 2011, the number villages and wards was added 3 villages, after Nanga Biang Village divided into Nanga Biang and Botuh Lintang in Kapuas Subdistrict,Pampang Dua Village divided into Pampang Dua and Melawi Makmur in Meliau Subdistrict,Layak Omang Village divided into Layak Omang and Serambai Jaya in Mukok Subdistrict. At the end of 2020 there are 169 villages and wards.

This chapter describe about:

1. *Names of capital city of subdistrict, the number of capital developing villages (definite village), and wards.*
2. *Number of civil servants under Regional Government of Sanggau Regency*
Regional Government of Sanggau Regency in 2021 employ 4.479 persons, which 51,19 percent of them are male employees and 48,81 percent are female

laki-laki dan 48,81 persen perempuan.

5. Banyaknya anggota DPRD Kabupaten Sanggau

Jumlah wakil rakyat yang duduk pada lembaga legislatif, yaitu Dewan Perwakilan Rakyat Daerah (DPRD) sebanyak 40 orang, dengan 33 orang laki-laki dan 7 orang perempuan. Sebagian besar wakil rakyat pada lembaga ini memiliki pendidikan tertinggi D IV / S1 / S2.

6. Realisasi pendapatan daerah

Realisasi pendapatan daerah Kabupaten Sanggau pada tahun 2021 sebesar 1.424 milyar rupiah (Tabel 2.4.1), dimana 88,38 persennya berasal dari Pendapatan Transfer. Sedangkan Pendapatan Asli Daerah (PAD) memberikan kontribusi sebesar 7,83 persen dari total realisasi pendapatan.

7. Perolehan PAD

Perolehan PAD pada tahun 2021 sebesar 111,63 milyar rupiah. Perolehan ini mengalami penurunan bila dibandingkan dengan tahun 2020 yang jumlahnya sebesar 117,92 milyar rupiah.

8. Realisasi penerimaan PBB

Realisasi penerimaan PBB pada tahun 2021, baik pada sektor pedesaan maupun sektor perkotaan, mencapai 68,45 persen dari target yang telah ditetapkan.

employees.

5. *Number of Parliament Member in Sanggau Regency*

Sanggau House of Representatives (DPRD) has 40 members, comprising 33 men and 7 women. Most of the members in these institutions have a bachelor or master degree background.

6. *Regional Revenue Realization*

According to the Table 2.4.1, regional revenue of Sanggau Regency in 2021 amounted to 1.424 billion rupiahs. There was about 88,38 percent derived from the Regional Transfer. Meanwhile local revenue (PAD) accounted for 7,83 percent of total regional revenue.

7. *Local Revenue Realization*

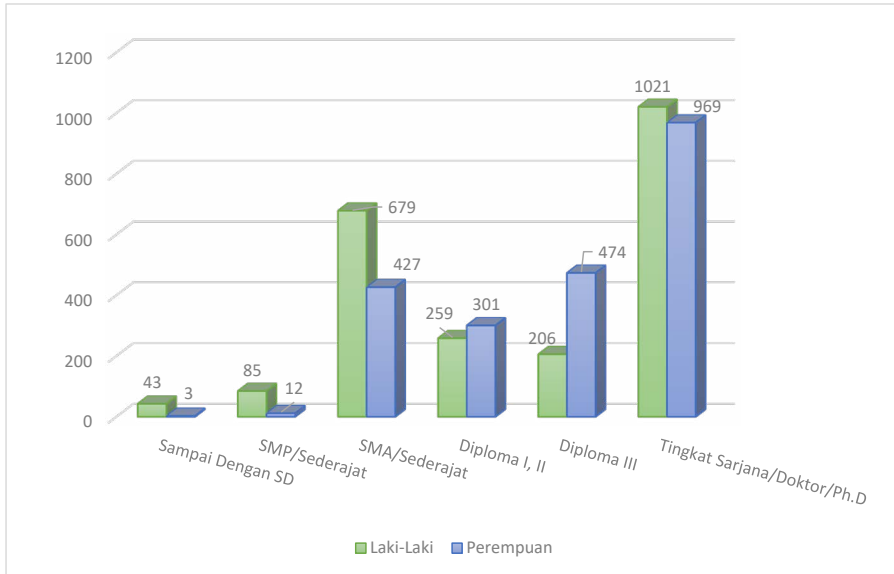
Local revenue collected in 2021 amounted to 111,63 billion rupiahs. It has decreased when compared to 2020 that amounted to 117,92 billion rupiahs.

8. *Realization of Revenue from Land and Building Tax*

Realization of revenue from land and building tax (PBB) in 2021, both in rural and urban sectors sector, reaching 68,45 percent of the set target.

Gambar 2
Figures

Pegawai Negeri Sipil di Bawah Pemerintah Daerah Kabupaten Sanggau Menurut Tingkat Pendidikan dan Jenis Kelamin, 2021
Number of Civil Servants Under the Local Government of Sanggau Regency by Education Level and Sex, 2021



Sumber : Badan Kepegawaian dan Pengembangan Sumber Daya Manusia Kabupaten Sanggau/
Source : Civil Service and Human Resource Development Board of Sanggau Regency

2.1 WILAYAH ADMINISTRATIF ADMINISTRATIVE AREA

Tabel 2.1.1 **Jumlah Desa¹/Kelurahan Menurut Kecamatan di Kabupaten Sanggau, 2017–2021**
Table *Number of Villages¹/Kelurahan by Subdistrict in Sanggau Regency, 2017–2021*

Kecamatan Subdistrict	2017	2018	2019	2020	2021
(1)	(2)	(3)	(4)	(5)	(6)
01. Toba	7	7	7	7	7
02. Meliau	19	19	19	19	19
03. Kapuas	26	26	26	26	26
04. Mukok	9	9	9	9	9
05. Jangkang	11	11	11	11	11
06. Bonti	9	9	9	9	9
07. Parindu	14	14	14	14	14
08. Tayan Hilir	15	15	15	15	15
09. Balai	12	12	12	12	12
10. Tayan Hulu	11	11	11	11	11
11. Kembayan	11	11	11	11	11
12. Beduai	5	5	5	5	5
13. Noyan	5	5	5	5	5
14. Sekayam	10	10	10	10	10
15. Entikong	5	5	5	5	5
Kabupaten Sanggau	169	169	169	169	169

Catatan/Note : ¹Termasuk Unit Permukiman Transmigrasi (UPT)/Include Transmigration Settlement Unit

Sumber : Badan Pemberdayaan Masyarakat dan Pemerintahan Desa Kabupaten Sanggau/

Source : Society Empowering and Village Administration Board of Sanggau Regency

Tabel 2.1.2 Nama Ibukota Kecamatan, Jumlah Desa dan Kelurahan di Kabupaten Sanggau, 2021
Name of Subdistrict Capital, Number of Village, and Wards in Sanggau Regency, 2021

Kecamatan/ Subdistrict	Ibu Kota/ Capital City	Desa Definitif/ Definitive Village	Kelurahan/ Wards	Jumlah/ Total
(1)	(2)	(3)	(4)	(5)
01. T o b a	Teraju	7	-	7
02. M e l i a u	Meliau Hilir	19	-	19
03. Kapuas	Kapuas	20	6	26
04. M u k o k	Kedukul	9	-	9
05. Jangkang	Balai Sebut	11	-	11
06. B o n t i	Bonti	9	-	9
07. Parindu	Pusat Damai	14	-	14
08. Tayan Hilir	Kawat	15	-	15
09. B a l a i	Hilir	12	-	12
10. Tayan Hulu	Sosok	11	-	11
11. Kembayan	Tanjung Merpati	11	-	11
12. Beduai	Bereng Berkawat	5	-	5
13. N o y a n	Noyan	5	-	5
14. Sekayam	Balai Karangan	10	-	10
15. Entikong	Entikong	5	-	5
Jumlah/Total		163	6	169

Sumber : Badan Pemberdayaan Masyarakat dan Pemerintahan Desa Kabupaten Sanggau/
 Source : Society Empowering and Village Administration Board of Sanggau Regency

Tabel 2.1.3 Banyaknya Desa/Kelurahan, Dusun, dan Rukun Tetangga Menurut Kecamatan di Kabupaten Sanggau, 2021
Number of Villages/Wards, Orchards, and Neighborhood Unit by Subdistrict in Sanggau Regency, 2021

Kecamatan/ Subdistrict	Desa/Kelurahan Villages	D u s u n/ Orchards	Rukun Tetangga/ Neighborhood Unit
(1)	(2)	(3)	(4)
01. T o b a	7	29	92
02. M e l i a u	19	89	259
03. K a p u a s	26	71	234
04. M u k o k	9	50	185
05. J a n g k a n g	11	83	197
06. B o n t i	9	53	183
07. P a r i n d u	14	70	264
08. T a y a n H i l i r	15	89	188
09. B a l a i	12	71	170
10. T a y a n H u l u	11	58	224
11. K e m b a y a n	11	74	195
12. B e d u a i	5	27	64
13. N o y a n	5	31	77
14. S e k a y a m	10	56	144
15. E n t i k o n g	5	34	90
Jumlah/Total	169	885	2 566

Sumber : Badan Pemberdayaan Masyarakat dan Pemerintahan Desa Kabupaten Sanggau/
 Source : Society Empowering and Village Administration Board of Sanggau Regency

Tabel 2.1.4 Desa Tertinggal Menurut Kecamatan dan Daerah Kota-Desa di Kabupaten Sanggau, 2021
Number of Remaining Villages by Subdistrict and Urban-Rural in Sanggau Regency, 2021

Kecamatan/ Subdistrict	Mandiri/ Independent	Berkembang/ Developing	Tertinggal/ Under-developed	Maju/ Developed
(1)	(2)	(3)	(4)	(5)
01. Toba	2	1	3	1
02. Meliau	8	5	-	6
03. Kapuas	3	9	-	8
04. Mukok	4	3	-	2
05. Jangkang	-	4	6	1
06. Bonti	1	6	1	1
07. Parindu	4	5	-	5
08. Tayan Hilir	4	7	1	3
09. Balai	5	5	-	2
10. Tayan Hulu	1	3	5	2
11. Kembayan	2	5	2	2
12. Beduai	1	-	1	3
13. Noyan		3	1	1
14. Sekayam	6	1	-	3
15. Entikong	1	1	2	1
Jumlah/Total	42	58	22	41

Sumber : Badan Pemberdayaan Masyarakat dan Pemerintahan Desa Kabupaten Sanggau/
 Source : Society Empowering and Village Administration Board of Sanggau Regency

Tabel 2.1.5 Banyaknya Desa Menurut Golongan Jumlah Penduduk di Kabupaten Sanggau, 2020
Number of Villages by Group of Population in Sanggau Regency, 2020

Kecamatan/ Subdistrict	< 1 000	1 000 s/d 1 999	2 000 s/d 2 999	>= 3 000	Jumlah/ Total
(1)	(2)	(3)	(4)	(5)	(6)
01. T o b a	-	3	3	1	7
02. M e l i a u	2	8	3	6	19
03. K a p u a s	2	9	7	8	26
04. M u k o k	-	4	3	2	9
05. J a n g k a n g	-	2	6	3	11
06. B o n t i	-	3	3	3	9
07. P a r i n d u	1	2	6	5	14
08. T a y a n H i l i r	-	6	6	3	15
09. B a l a i	-	9	2	1	12
10. T a y a n H u l u	-	5	2	4	11
11. K e m b a y a n	-	4	5	2	11
12. B e d u a i	-	2	3	-	5
13. N o y a n	-	3	1	1	5
14. S e k a y a m	-	-	6	4	10
15. E n t i k o n g	-	1	2	2	5
Jumlah/Total	6	61	58	44	169

Catatan/Note : 1) Ditentukan berdasarkan hasil proyeksi Penduduk Indonesia (Pertengahan tahun/Juni) / Based on the result of Indonesia Population Projection (mid year/June)

Sumber : Badan Pusat Statistik Kabupaten Sanggau/
 Source : Statistics of Sanggau Regency

Tabel 2.1.6 Desa di Kabupaten Sanggau yang Berbatasan Langsung Dengan Sarawak (Malaysia) Dirinci Menurut Luas Wilayah dan Penduduk, 2019
Direct Adjacent Villages with Sarawak (Malaysia) in Sanggau Regency by Region Area, Household, and Population, 2019

Desa/ Villages	Luas/ Area (Km)	Penduduk / Population ¹		
		Laki-laki/ Male	Perempuan / Female	Jumlah/ Total
(1)	(2)	(4)	(5)	(6)
01. Entikong	110,98	5 024	4 469	9 493
02. Pala Pasang	84,02	530	493	1 023
03. Suruh Tembawang	148,82	1 747	1 575	3 322
04. Semanget	62,54	1 377	1 298	2 675
05. Bunggang	79,98	1 548	1 479	3 027
06. Lubuk Sabuk	103,29	1 680	1 418	3 098
07. Sei Tekam	96,70	1 376	1 220	2 596

Catatan/Note : 1) Ditentukan berdasarkan hasil proyeksi Penduduk Indonesia (Pertengahan tahun/Juni) / Based on the result of Indonesia Population Projection (mid year/June)

Sumber : Badan Pusat Statistik Kabupaten Sanggau/
 Source : Statistics of Sanggau Regency

2.2 DEWAN PERWAKILAN RAKYAT DAERAH REGIONAL HOUSE OF REPRESENTATIVE

Tabel 2.2.1 Jumlah Anggota Dewan Perwakilan Rakyat Daerah Menurut Partai Politik dan Jenis Kelamin di Kabupaten Sanggau, Periode 2019-2024
Number of Regional House of Representatives's Members by Political Parties and Sex in Sanggau Regency, 2019-2024 Periods

Partai Politik <i>Political Parties</i>	Laki-laki <i>Male</i>	Perempuan <i>Female</i>	Jumlah <i>Total</i>
(1)	(2)	(3)	(4)
01. Fraksi PDI-P	6	1	7
02. Fraksi GOLKAR	4	2	6
03. Fraksi Hanura	5	-	5
04. Fraksi Partai Demokrat	5	-	5
05. Fraksi Nasdem	4	-	4
06. Fraksi PKB	4	-	4
07. Fraksi Gerakan Solidaritas	1	3	4
08. Fraksi Amanat Persatuan	4	1	5
Kabupaten Sanggau	33	7	40

Sumber : Dewan Perwakilan Rakyat Daerah Kabupaten Sanggau/
Source *Regional Parliaments of Sanggau Regency*

Tabel 2.2.2 **Nama-Nama Ketua DPRD Yang Pernah/Masih Menjabat di Kabupaten Sanggau**
Table **Names of Last and Current Chairman of Sanggau House of Representative**

No.	Nama-nama Ketua DPRD/ Names of Chairman	Periode/ Periods
(1)	(2)	(3)
1.	RADEN DJOKOSOEDARMO	1956
2.	F.J DJ UNDENG	1957-1958
3.	PHILIPS NENG	1958-1962
4.	M. TH DJAMAN	1962-1968
5.	SOENARDI	1968-1971
6.	ISMAIL MAAPOER	1971-1976
7.	S.I MOEGIJONO	1976-1977
8.	OTENG SUKARNA	1977-1982
9.	LACHMUDDIN	1982-1987
10.	LACHMUDDIN	1987-1992
11.	Drs. HERRY HARJANA	1992-1997
12.	SJAFEI USMAN	1997-1999
13.	DONATUS DJAMAN	1999-2007
14.	KRISANTUS KURNIAWAN, Sip, Msi	2007-2008
15.	ANDREAS NYAS, S.Ag	2009-2012
16.	JUMADI, S.Sos	2012-2014
17.	JUMADI, S.Sos	2014-2019
18.	JUMADI, S.Sos	2019-2024

Sumber : Dewan Perwakilan Rakyat Daerah Kabupaten Sanggau/
 Source : Regional Parliaments of Sanggau Regency

Tabel 2.2.3 Jumlah Anggota Dewan Perwakilan Rakyat Kabupaten Sanggau Menurut Fraksi Politik dan Pendidikan, Periode 2019-2024
Number of Parliament Member in Sanggau Regency by Political Faction and Education, 2019-2024 Periods

Fraksi Politik/ Political Faction	SMA/ Senior High School	DI/DII/DIII/ Diploma	D-IV/S1/S2 Degree or More
(1)	(2)	(3)	(4)
01. Fraksi PDI-P	2	-	5
02. Fraksi GOLKAR	4	-	2
03. Fraksi Hanura	1	-	4
04. Fraksi Partai Demokrat	-	-	5
05. Fraksi Nasdem	1	-	3
06. Fraksi PKB	1	-	3
07. Fraksi Gerakan Solidaritas		1	3
08. Fraksi Amanat Persatuan	3	-	2
Jumlah/Total	12	1	27

Sumber : Dewan Perwakilan Rakyat Daerah Kabupaten Sanggau/
 Source Regional Parliaments of Sanggau Regency

Tabel 2.2.4 **Jumlah Produk DPRD Kabupaten Sanggau Menurut Jenis Produk, 2010-2021**
Table *Number of DPRD Products by Type of Product, 2010-2021*

Tahun/ Year	SK Pimpinan/ Leadership Decree	Keputusan/ Decisions	Peraturan Daerah/ Regional Regulation	Peraturan Daerah Inisiatif (Prakarsa) DPRD/ Regional Regulation of DPRD Initiative
(1)	(2)	(3)	(4)	(5)
2010	9	9	8	-
2011	10	12	11	-
2012	13	14	14	3
2013	28	14	11	3
2014	8	16	13	2
2016	8	10	14	3
2017	9	8	11	-
2018	16	11	12	1
2019	13	12	9	4
2020	9	16	14	4
2021	12	17	9	-

Sumber : Dewan Perwakilan Rakyat Daerah Kabupaten Sanggau/
 Source *Regional Parliaments of Sanggau Regency*

2.3 SUMBER DAYA MANUSIA HUMAN RESOURCES

Tabel 2.3.1 Jumlah Pegawai Negeri Sipil¹ Menurut Jabatan dan Jenis Kelamin di Kabupaten Sanggau, Desember 2020 dan Desember 2021
Number of Civil Servants¹ by Occupation and Sex in Sanggau Regency, December 2020 dan December 2021

Jabatan <i>Occupation</i>	2020		Jumlah <i>Total</i>
	Laki-laki <i>Male</i>	Perempuan <i>Female</i>	
(1)	(2)	(3)	(4)
Fungsional Tertentu <i>Specific Functional</i>	1 371	1 819	3 190
Fungsional Umum <i>Staf General Functional</i>	689	298	987
Struktural/Structural	450	178	628
Eselon V/5th Echelon	6	-	6
Eselon IV/4th Echelon	297	151	448
Eselon III/3rd Echelon	122	26	148
Eselon II/2nd Echelon	25	1	26
Eselon I/1st Echelon	-	-	-
Jumlah/Total	2 510	2 295	4 805

Lanjutan Tabel/Continued Table 2.3.1

Jabatan <i>Occupation</i>	2021		
	Laki-laki <i>Male</i>	Perempuan <i>Female</i>	Jumlah <i>Total</i>
(1)	(5)	(6)	(7)
Fungsional Tertentu <i>Specific Functional</i>	1 249	1 694	2 943
Fungsional Umum <i>Staf General Functional</i>	610	304	914
Struktural/Structural	434	188	622
Eselon V/5th Echelon	6	-	6
Eselon IV/4th Echelon	279	161	440
Eselon III/3rd Echelon	117	25	142
Eselon II/2nd Echelon	32	2	34
Eselon I/1st Echelon	-	-	-
Jumlah/Total	2 293	2 186	4 479

Catatan/Note : ¹Pegawai Negeri Sipil Di bawah Pemerintah Daerah/*Civil Servants under Local Government*

Sumber : Badan Kepegawaian dan Pengembangan Sumber Daya Manusia Kabupaten Sanggau / *Civil Service and Human Resource Development Board of Sanggau Regency*

Tabel 2.3.2 Jumlah Pegawai Negeri Sipil¹ Menurut Tingkat Pendidikan dan Jenis Kelamin di Kabupaten Sanggau, Desember 2020 dan Desember 2021
Number of Civil Servants¹ by Educational Level and Sex in Sanggau Regency, December 2020 and December 2021

Tingkat Pendidikan <i>Educational Level</i>	2020		Jumlah <i>Total</i>
	Laki-laki <i>Male</i>	Perempuan <i>Female</i>	
(1)	(2)	(3)	(4)
Sampai dengan SD <i>Up to Primary School</i>	60	5	65
SMP/Sederajat <i>General Vocational Junior High School</i>	103	15	118
SMA/Sederajat <i>General/Vocational Senior High School</i>	787	474	1 261
Diploma I, II/Akta I, II <i>Diploma I, II/Akta I, II</i>	275	279	554
Diploma III/Akta III/Sarjana Muda <i>Diploma III/Akta III/Bachelor</i>	206	486	692
Tingkat Sarjana/Doktor/Ph.D <i>University Graduates</i>	1 079	1 036	2 115
Jumlah/Total	2 510	2 295	4 805

Lanjutan Tabel/Continued Table 2.3.2

Tingkat Pendidikan <i>Educational Level</i>	2021		Jumlah <i>Total</i>
	Laki-laki <i>Male</i>	Perempuan <i>Female</i>	
(1)	(2)	(3)	(4)
Sampai dengan SD <i>Up to Primary School</i>	43	3	46
SMP/Sederajat <i>General Vocational Junior High School</i>	85	12	97
SMA/Sederajat <i>General/Vocational Senior High School</i>	679	427	1 106
Diploma I, II/Akta I, II <i>Diploma I, II/Akta I, II</i>	259	301	560
Diploma III/Akta III/Sarjana Muda <i>Diploma III/Akta III/Bachelor</i>	206	474	680
Tingkat Sarjana/Doktor/ <i>Ph.D</i> <i>University Graduates</i>	1 021	969	1 990
Jumlah/Total	2 293	2 186	4 479

Catatan/Note : ¹Pegawai Negeri Sipil Di bawah Pemerintah Daerah/*Civil Servants under Local Government*
 Sumber : Badan Kepegawaian dan Pengembangan Sumber Daya Manusia Kabupaten Sanggau/
 Source : Civil Service and Human Resource Development Board of Sanggau Regency

Tabel 2.3.3 Jumlah Pegawai Negeri Sipil¹ Menurut Tingkat Kepangkatan dan Jenis Kelamin di Kabupaten Sanggau, Desember 2020 dan Desember 2021
Number of Civil Servants¹ by Hierarchy and Sex in Sanggau Regency, December 2020 and December 2021

Pangkat/Golongan/Ruang <i>Hierarchy</i>	2020		Jumlah <i>Total</i>
	Laki-laki <i>Male</i>	Perempuan <i>Female</i>	
(1)	(2)	(3)	(4)
1. I/A (Juru Muda)	1	3	4
2. I/B (Juru Muda Tingkat I)	5	1	6
3. I/C (Juru)	10	1	11
4. I/D (Juru Tingkat I)	17	2	19
Golongan I/Range I	33	7	40
5. II/A (Pengatur Muda)	59	11	70
6. II/B (Pengatur Muda Tingkat I)	76	20	96
7. II/C (Pengatur)	123	74	197
8. II/D (Pengatur Tingkat I)	198	134	332
Golongan II/Range II	456	239	695
9. III/A (Penata Muda)	307	403	710
10. III/B (Penata Muda Tingkat I)	418	515	933
11. III/C (Penata)	289	330	619
12. III/D (Penata Tingkat I)	389	301	690
Golongan III/Range III	1 403	1 549	2 952
13. IV/A (Pembina)	544	478	1 022
14. IV/B (Pembina Tingkat I)	55	21	76
15. IV/C (Pembina Utama Muda)	17	1	18
16. IV/D (Pembina Utama Madya)	2	-	2
17. IV/E (Pembina Utama)	-	-	-
Golongan IV/Range IV	618	500	1 118
Jumlah/Total	2 510	2 295	4 805

Lanjutan Tabel/Continued Table 2.3.3

Pangkat/Golongan/Ruang Hierarchy	2021		
	Laki-laki Male	Perempuan Female	Jumlah Total
(1)	(5)	(6)	(7)
1. I/A (Juru Muda)	-	-	-
2. I/B (Juru Muda Tingkat I)	3	1	4
3. I/C (Juru)	10	-	10
4. I/D (Juru Tingkat I)	13	2	15
Golongan I/Range I	26	3	29
5. II/A (Pengatur Muda)	48	6	54
6. II/B (Pengatur Muda Tingkat I)	60	19	79
7. II/C (Pengatur)	98	55	153
8. II/D (Pengatur Tingkat I)	194	142	336
Golongan II/Range II	400	222	622
9. III/A (Penata Muda)	266	286	552
10. III/B (Penata Muda Tingkat I)	365	487	852
11. III/C (Penata)	313	394	707
12. III/D (Penata Tingkat I)	357	328	685
Golongan III/Range III	1 301	1 495	2 796
13. IV/A (Pembina)	478	436	914
14. IV/B (Pembina Tingkat I)	66	28	94
15. IV/C (Pembina Utama Muda)	20	2	22
16. IV/D (Pembina Utama Madya)	2	-	2
17. IV/E (Pembina Utama)	-	-	-
Golongan IV/Range IV	566	466	1 032
Jumlah/Total	2 293	2 186	4 479

Catatan/Note : *Pegawai Negeri Sipil di bawah Pemerintah Daerah

Sumber : Badan Kepegawaian dan Pengembangan Sumber Daya Manusia Kabupaten Sanggau/

Source : Civil Service and Human Resource Development Board of Sanggau Regency

Tabel 2.3.4 Jumlah Pegawai Negeri Sipil Dibawah Pemda Kabupaten Sanggau Menurut Instansi dan Golongan, 2020-2021
Number of Civil Servants under the Local Government of Sanggau Regency by Institution and Rank, 2020-2021

Instansi / Institution	2020				Jumlah/ Total
	Golongan / Hierarchy				
(1)	I	II	III	IV	(6)
01. Sekretariat Daerah	2	36	75	22	135
02. Sekretariat DPRD	-	7	16	4	27
03. Inspektorat	-	6	25	6	37
04. Dinas Pendidikan dan Kebudayaan	7	171	1 517	941	2 636
05. Dinas Kesehatan	3	147	500	20	670
06. Dinas Bina Marga dan Sumber Daya Air	-	13	28	4	45
07. Dinas Perumahan, Cipta Karya, Tata Ruang dan Pertanahan	-	7	25	3	35
08. Dinas Sosial, Pemberdayaan Perempuan, Perlindungan Anak	1	4	31	5	41
09. Dinas Tenaga Kerja dan Transmigrasi	-	3	15	4	22
10. Dinas Ketahanan Pangan, Tanaman Pangan, Holtikultura dan Perikanan	1	43	84	7	135
11. Dinas Lingkungan Hidup	9	11	13	5	38
12. Dinas Kependudukan dan Pencatatan Sipil	-	7	15	3	25
13. Dinas Pemberdayaan Masyarakat dan Pemerintahan Desa	-	6	16	3	25
14. Dinas Perhubungan	-	18	20	5	43
15. Dinas Komunikasi dan Informatika	-	8	13	6	27
16. Dinas Perindustrian, Perdagangan, Koperasi dan Usaha Mikro	1	3	20	5	29

Lanjutan Tabel/ Continued Table 2.3.4

Instansi / Institution	2020				Jumlah/ Total
	Golongan / Hierarchy				
(1)	I	II	III	IV	(6)
17. Dinas Penanaman Modal dan Pelayanan Terpadu	-	3	22	3	28
18. Dinas Pemuda, Olahraga dan Pariwisata	1	7	14	4	26
19. Dinas Kearsipan dan Perpustakaan	-	9	13	5	27
20. Dinas Perkebunan dan Peternakan	-	12	26	5	43
21. Badan Perencanaan dan Pembangunan Daerah	-	4	24	5	33
22. Badan Pengelola Keuangan dan Aset Daerah	-	8	28	2	38
23. Badan Kepegawaian dan Pengembangan Sumber Daya Manusia	-	11	32	4	47
24. Badan Pendapatan Daerah	-	10	22	4	36
25. Badan Penanggulangan Bencana Daerah	-	2	16	4	22
26. Satuan Polisi Pamong Praja	3	32	17	5	57
27. Rumah Sakit Umum M. TH. Djaman	3	32	165	11	211
28. Kantor Kesatuan Bangsa, Politik dan LINMAS	-	5	8	1	14
29. Kantor Camat Se-Kab. Sanggau	9	64	130	21	224
30. Kantor Lurah Se-Kab. Sanggau	-	6	22	1	29
Jumlah / Total	40	695	2 952	1 118	4 805

Lanjutan Tabel/ Continued Table 2.3.4

Instansi / Institution	2021				Jumlah/ Total
	Golongan / Hierarchy				
(1)	I	II	III	IV	(6)
01. Sekretariat Daerah	2	52	74	22	150
02. Sekretariat DPRD	-	7	17	4	28
03. Inspektorat	-	5	22	7	34
04. Dinas Pendidikan dan Kebudayaan	6	140	1 447	838	2 431
05. Dinas Kesehatan	-	143	494	20	657
06. Dinas Bina Marga dan Sumber Daya Air	-	9	18	3	30
07. Dinas Perumahan, Cipta Karya, Tata Ruang dan Pertanahan	-	7	19	4	30
08. Dinas Sosial, Pemberdayaan Perempuan, Perlindungan Anak	1	4	27	5	37
09. Dinas Tenaga Kerja dan Transmigrasi	-	2	13	5	20
10. Dinas Ketahanan Pangan, Tanaman Pangan, Holtikultura dan Perikanan	1	20	64	8	93
11. Dinas Lingkungan Hidup	7	11	12	4	34
12. Dinas Kependudukan dan Pencatatan Sipil	-	4	15	4	23
13. Dinas Pemberdayaan Masyarakat dan Pemerintahan Desa	-	7	15	6	28
14. Dinas Perhubungan	-	10	12	2	24
15. Dinas Komunikasi dan Informatika	-	9	12	5	26
16. Dinas Perindustrian, Perdagangan, Koperasi dan Usaha Mikro	1	7	30	5	43

Lanjutan Tabel/ Continued Table 2.3.4

Instansi / Institution	2021				Jumlah/ Total
	Golongan / Hierarchy				
(1)	I	II	III	IV	(6)
17. Dinas Penanaman Modal dan Pelayanan Terpadu	-	3	18	5	26
18. Dinas Pemuda, Olahraga dan Pariwisata	-	8	17	4	29
19. Dinas Kearsipan dan Perpustakaan	-	8	9	6	23
20. Dinas Perkebunan dan Peternakan	-	11	21	5	37
21. Badan Perencanaan dan Pembangunan Daerah	-	4	23	4	31
22. Badan Pengelola Keuangan dan Aset Daerah	-	7	23	5	35
23. Badan Kepegawaian dan Pengembangan Sumber Daya Manusia	-	9	33	3	45
24. Badan Pendapatan Daerah	-	8	23	4	35
25. Badan Penanggulangan Bencana Daerah	-	2	13	5	20
26. Satuan Polisi Pamong Praja	3	29	17	4	53
27. Rumah Sakit Umum M. TH. Djaman	2	30	152	20	204
28. Kantor Kesatuan Bangsa, Politik dan LINMAS	-	4	12	3	19
29. Kantor Camat Se-Kab. Sanggau	6	57	122	22	207
30. Kantor Lurah Se-Kab. Sanggau	-	5	22	-	27
Jumlah / Total	29	622	2 796	1 032	4 479

Sumber : Badan Kepegawaian dan Pengembangan Sumber Daya Manusia Kabupaten Sanggau/
 Source : Civil Service and Human Resource Development Board of Sanggau Regency

Tabel 2.3.5 Jumlah Pegawai Negeri Sipil¹ Menurut Instansi, Jabatan dan Jenis Kelamin di Kabupaten Sanggau, Desember 2021
Number of Civil Servants¹ by Occupation and Sex in Sanggau Regency, December 2021

Instansi / Institution	Fungsional Tertentu/ Specific Functional		Fungsional Umum/ Staf General Functional		Struktural/Structural			
					Eselon V/ 5th Echelon		Eselon IV/ 4th Echelon	
	LK	PR	LK	PR	LK	PR	LK	PR
(1)	(2)	(3)	(4)	(5)	(6)	(7)	(8)	(9)
01.Kantor Pertanahan	8	2	7	1	-	-	5	1
02.Badan Pusat Statistik	6	1	6	2	-	-	1	-
03.Kementerian Agama	94	102	22	3	3	-	5	-
04.Kejaksaan Negeri	1	-	12	1	4	1	5	1
05.Lembaga Pemasarakatan	-	-	38	3	1	2	1	-
06.Pengadilan Agama	12	4	-	1	-	-	2	1
07.Pengadilan Negeri	10	3	3	3	3	3	1	1
08.KPP Pratama	-	-	9	-	47	26	10	-
09.Imigrasi Sanggau	17	3	11	1	5	-	4	-
10.Imigrasi Entikong	26	5	18	7	7	2	4	-
11.Komisi Pemilihan Umum ²	-	-	4	4	-	-	2	2
12.KP Perbendaharaan Negara	-	-	3	7	-	-	3	1
13.Rumah Penyimpanan Benda Sitaan Negara	-	-	6	-	-	1	1	-
14.Badan Narkotika Nasional	-	-	1	2	-	-	-	1
15.Stasiun Karantina, Pengendalian Mutu dan Keamanan Hasil Perikanan Kelas I Entikong ²	19	4	1	1	-	-	3	-
16.Stasiun karantina Pertanian Kelas I Entikong ²	22	6	2	1	2	-	1	-
Jumlah / Total	215	130	143	37	72	35	48	8

Lanjutan Tabel/ *Continued Table 2.3.5*

Instansi / <i>Institution</i>	Struktural/ <i>Structural</i>						Jumlah/ <i>Total</i>
	Eselon III/ <i>3rd Echelon</i>		Eselon II/ <i>2nd Echelon</i>		Eselon I/ <i>1st Echelon</i>		
	LK	PR	LK	PR	LK	PR	
(1)	(2)	(3)	(4)	(5)	(6)	(7)	(8)
01.Kantor Pertanahan	1	-	-	-	-	-	25
02.Badan Pusat Statistik	-	-	-	-	-	-	16
03.Kementerian Agama	1	-	-	-	-	-	230
04.Kejaksaan Negeri	1	-	-	-	-	-	26
05.Lembaga Pemasyarakatan	-	-	-	-	-	-	45
06.Pengadilan Agama	-	-	-	-	-	-	20
07.Pengadilan Negeri	1	1	-	-	-	-	29
08.KPP Pratama	1	-	-	-	-	-	93
09.Imigrasi Sanggau	1	-	-	-	-	-	42
10.Imigrasi Entikong	1	-	-	-	-	-	70
11.Komisi Pemilihan Umum ²	1	-	-	-	-	-	13
12.KP Perbendaharaan Negara	1	-	-	-	-	-	15
13.Rumah Penyimpanan Benda Sitaan Negara	-	-	-	-	-	-	8
14.Badan Narkotika Nasional	1	-	-	-	-	-	5
15.Stasiun Karantina, Pengendalian Mutu dan Keamanan Hasil Perikanan Kelas I Entikong ²	1	-	-	-	-	-	29
16.Stasiun karantina Pertanian Kelas I Entikong ²	-	-	-	-	-	-	34
Jumlah / <i>Total</i>	11	1	-	-	-	-	700

Catatan/Note: ¹ Pegawai Negeri Sipil di bawah Instansi Vertikal

² Menggunakan data tahun 2020 / *Using 2020 data*

Sumber : Seluruh Instansi Vertikal di Kabupaten Sanggau/

Source : *All Vertical Institution at Sanggau Regency*

Tabel 2.3.6 Jumlah Pegawai Negeri Sipil¹ Menurut Instansi, Tingkat Pendidikan dan Jenis Kelamin di Kabupaten Sanggau, Desember 2021
Number of Civil Servants¹ by Educational Level and Sex in Sanggau Regency, December 2021

Instansi / Institution	Sampai dengan SD/ Up to Primary School		SMP/Sederajat / General Vocational Junior High School		SMA/Sederajat / General Vocational Senior High School		Diploma I,II/ Akta I,II / Diploma I,II/ Akta I,II	
	LK	PR	LK	PR	LK	PR	LK	PR
(1)	(2)	(3)	(4)	(5)	(6)	(7)	(8)	(9)
01.Kantor Pertanahan	1	-	-	-	2	-	4	1
02.Badan Pusat Statistik	-	-	-	-	4	-	-	-
03.Kementerian Agama	-	-	1	-	22	4	15	14
04.Kejaksaan Negeri	-	-	-	-	10	-	-	-
05.Lembaga Pemasarakatan	-	-	-	-	39	4	-	-
06.Pengadilan Agama	-	-	-	-	-	-	-	-
07.Pengadilan Negeri	-	-	-	-	6	2	-	-
08.KPP Pratama	-	-	-	-	1	2	23	10
09.Imigrasi Sanggau	-	-	-	-	23	4	3	-
10.Imigrasi Entikong	-	-	-	-	34	7	-	-
11.Komisi Pemilihan Umum ²	-	-	-	-	3	2	-	-
12.KP Perbendaharaan Negara	-	-	-	-	-	-	2	4
13.Rumah Penyimpanan Benda Sitaan Negara	-	-	-	-	6	1	-	-
14.Badan Narkotika Nasional	-	-	-	-	-	-	-	-
15.Stasiun Karantina, Pengendalian Mutu dan Keamanan Hasil Perikanan Kelas I Entikong ²	-	-	-	-	9	-	-	-
16.Stasiun karantina Pertanian Kelas I Entikong ²	-	-	-	-	9	-	-	-
Jumlah / Total	1	-	1	0	168	26	47	29

Lanjutan Tabel/ *Continued Table 2.3.6*

Instansi / Institution	Diploma III/Akta III/Sarjana Muda/ Diploma III/Akta III/ Bachelor		Tingkat Sarjana/Doktor/ Ph.D/ University Graduates		Jumlah/ Total
	LK	PR	LK	PR	
(1)	(2)	(3)	(4)	(5)	(6)
01.Kantor Pertanahan	1	-	13	3	25
02.Badan Pusat Statistik	-	-	8	4	16
03.Kementrian Agama	1	1	86	86	230
04.Kejaksanaan Negeri	1	-	12	3	26
05.Lembaga Pemasarakatan	1	1	-	-	45
06.Pengadilan Agama	-	2	14	4	20
07.Pengadilan Negeri	-	1	12	8	29
08.KPP Pratama	19	9	24	5	93
09.Imigrasi Sanggau	-	-	12	-	42
10.Imigrasi Entikong	3	3	19	4	70
11.Komisi Pemilihan Umum ²	-	2	4	2	13
12.KP Perbendaharaan Negara	1	3	4	1	15
13.Rumah Penyimpanan Benda Sitaan Negara	1	-	-	-	8
14.Badan Narkotika Nasional	-	-	2	3	5
15.Stasiun Karantina, Pengendalian Mutu dan Keamanan Hasil Perikanan Kelas I Entikong ²	6	1	9	4	29
16.Stasiun karantina Pertanian Kelas I Entikong ²	7	4	11	3	34
Jumlah / Total	41	27	230	130	700

Catatan/Note: ¹ Pegawai Negeri Sipil di bawah Instansi Vertikal

² Menggunakan data tahun 2020 / Using 2020 data

³ Seluruh lulusan Diploma I, II dan III

Sumber : Seluruh Instansi Vertikal di Kabupaten Sanggau/

Source : All Vertical Institution at Sanggau Regency

Tabel 2.3.7 Jumlah Pegawai Negeri Sipil¹ Dibawah Instansi Vertikal di Kabupaten Sanggau Menurut Instansi dan Golongan, 2021
Number of Civil Servants under the Vertical Institution at Sanggau Regency by Institution and Sex, 2021

Instansi / Institution	Golongan / Hierarchy								Jumlah/ Total
	I		II		III		IV		
	LK	PR	LK	PR	LK	PR	LK	PR	
(1)	(2)	(3)	(4)	(5)	(6)	(7)	(8)	(9)	(10)
01.Kantor Pertanahan	1	-	6	1	13	3	1	-	25
02.Badan Pusat Statistik	-	-	2	-	9	4	1	-	16
03.Kementerian Agama	1	-	8	3	98	87	18	15	230
04.Kejaksaan Negeri	-	-	10	-	12	3	1	-	26
05.Lembaga Pemasarakatan	-	-	29	3	11	2	-	-	45
06.Pengadilan Agama	-	-	-	3	11	3	3	-	20
07.Pengadilan Negeri	-	-	1	1	16	9	1	1	29
08.KPP Pratama	-	-	43	20	22	6	2	-	93
09.Imigrasi Sanggau	-	-	19	3	18	1	1	-	42
10.Imigrasi Entikong	-	-	33	8	23	6	-	-	70
11.Komisi Pemilihan Umum ²	-	-	3	2	3	4	1	-	13
12.KP Perbendaharaan Negara	-	-	3	7	3	-	1	1	15
13.Rumah Penyimpanan Benda Sitaan Negara	-	-	6	-	1	1	-	-	8
14.Badan Narkotika Nasional	-	-	-	-	1	3	1	-	5
15.Stasiun Karantina, Pengendalian Mutu dan Keamanan Hasil Perikanan Kelas I Entikong ²	-	-	10	1	12	4	2	-	29
16.Stasiun karantina Pertanian Kelas I Entikong ²	-	-	15	4	11	3	1	-	34
Jumlah / Total	2	-	188	56	264	139	34	17	700

Catatan/Note: ¹ Pegawai Negeri Sipil di bawah Instansi Vertikal

² Menggunakan data tahun 2020 / Using 2020 data

Sumber : Seluruh Instansi Vertikal di Kabupaten Sanggau/

Source : All Vertical Institution at Sanggau Regency

Tabel 2.3.8 Jumlah Anggota Kepolisian Resor Sanggau Menurut Jenis Kelamin dan Golongan, 2021
Table *Number of Police by Hierarchy and Sex in Sanggau Regency, 2021*

Tingkat Kepangkatan/ Hierarchy	Laki-laki/ Male	Perempuan/ Female	Jumlah/ Total
(1)	(2)	(3)	(4)
01. Golongan I	-	-	-
02. Golongan II	520	18	538
03. Golongan III	63	3	66
04. Golongan IV	5	-	5
Jumlah / Total	588	21	609

Sumber : POLRES Sanggau/
 Source : Sanggau Police Resort

Tabel 2.3.9 Jumlah Pegawai BUMN/BUMD Menurut Jenis Kelamin di Kabupaten Sanggau, 2021
Number of Employee by Institution and Sex in Sanggau Regency, 2021

Instansi / Institution	Laki-laki/ Male	Perempuan/ Female	Jumlah/ Total
(1)	(2)	(3)	(4)
01. PT. Pos Indonesia	40	6	46
02. PT. Telkom ¹	3	-	3
03. Perum Pegadaian	15	5	20
04. PT. Bank Rakyat Indonesia ¹	183	67	250
06. PT. BPD Kalbar Cabang Sanggau	58	12	70
07. PT. BPD Kalbar Cabang Balai Karangan	42	5	47
08. PT. Bank Negara Indonesia Cabang Sanggau	10	7	17
09. PT. Bank Negara Indonesia Cabang Parindu ²	8	3	11
10. PT. Bank Negara Indonesia Cabang Balai Karangan ²	7	2	9
11. PT. Bank Negara Indonesia Cabang Sosok ²	9	0	9
12. PT. Bank Mandiri	18	11	29
14. PT. PLN	131	7	138
15. PDAM	64	13	77
Jumlah/ Total	588	138	726

Catatan/Note: ¹ Menggunakan data tahun 2020 / Using 2020 data

²Menggunakan data tahun 2019/ Using 20219 data

Sumber : Seluruh BUMN/BUMD di Kabupaten Sanggau/

Source : All Stated Owned and Regional Owned Enterprises at Sanggau Regency

2.4 KEUANGAN PEMERINTAH GOVERNMENT FINANCE

Tabel 2.4.1 Realisasi Pendapatan Pemerintah Kabupaten Sanggau Menurut Jenis Pendapatan (ribu rupiah), 2020–2021
Table 2.4.1 Actual Sanggau Regency Government Revenues by Kind of Revenues (thousand rupiahs), 2020–2021

Jenis Pendapatan/Kind of Revenues	2020	2021 ¹
(1)	(2)	(3)
1. Pendapatan Asli Daerah/Regional Revenue	117 923 983 193,45	111 629 513 470,32
1.1. Pajak Daerah/Regional Tax	37 741 516 556,92	38 117 118 031,92
1.2. Retribusi Daerah/ Regional Retribution	6 563 317 980,00	5 853 574 035,00
1.3. Hasil Pengelolaan Kekayaan Daerah Yang Dipisahkan/Regional-Owned Company Revenue and Separated Management of Regional Wealth	8 951 660 139,00	9 513 457 389,00
1.4. Lain-Lain Pendapatan Asli Daerah Yang Sah/ Other Regional Revenue	64 667 488 517,53	58 145 364 014,40
2. Pendapatan Transfer/Regional Transfer	1 110 432 767 778,00	1 259 361 525 264,34
2.1. Pendapatan Transfer Pemerintah Pusat	1 034 853 982 849,00	1 204 589 839 069,00
2.1.1. Bagi Hasil Pajak/ Tax Sharing Revenue	26 646 353 215,00	118 778 666 415,00
2.1.2. Bagi Hasil Bukan Pajak (Sumber Daya Alam)/ Non-Tax Sharing Revenue/Natural Resources	41 883 560 021,00	0,00
2.1.3. Dana Alokasi Umum/General Allocation Fund	747 178 578 000,00	740 408 943 000,00
2.1.4. Dana Alokasi Khusus /Special Allocation Fund	219 145 491 613,00	179 123 736 854,00
2.1.5. Lainnya/Others	0,00	166 278 492 800,00
2.2. Pendapatan Transfer Pemerintah Daerah Lainnya	73 578 784 929,00	52 749 686 195,34
2.3. Bantuan Keuangan/ Financial Assistance	2 000 000 000,00	2 022 000 000,00
3. Lain-Lain Pendapatan Daerah yang Sah/Other Revenue	293 032 723 988,00	53 941 649 000,00
3.1. Pendapatan Hibah/ Grant	82 305 861 588,00	-
3.2. Pendapatan Dana Darurat/ Emergency Fund	-	-
3.3. Pendapatan Lainnya/ Others	210 726 862 400,00	53 941 649 000,00
Jumlah/Total	1 521 389 474 959,45	1 424 932 687 734,66

Catatan/Note : ¹Belum diaudit

Sumber : Badan Pengelola Keuangan dan Aset Daerah Kabupaten Sanggau/

Source : Regional Office of Finance and Asset Management of Sanggau Regency

Tabel 2.4.2 Realisasi Belanja Pemerintah Kabupaten Sanggau Menurut Jenis Belanja (ribu rupiah), 2020–2021
Actual Sanggau Regency Government Expenditures by Kind of Expenditures (thousand rupiahs), 2020–2021

Jenis Pendapatan Kind of Revenues	2020	2021 ¹
(1)	(2)	(3)
1. Belanja Operasi/Operational Expenditure	986 484 908 555,95	1 032 461 855 969,05
1.1 Belanja Pegawai/ <i>Employee Expenditure</i>	480 620 994 098,00	520 776 040 309,21
1.2 Belanja Barang dan Jasa/ <i>Goods and Services Expenditure</i>	465 099 629 107,95	482 082 937 527,84
1.3 Belanja Bunga/ <i>Interest Expenditure</i>	-	-
1.4 Belanja Subsidi/ <i>Subsidy Expenditure</i>	-	-
1.5 Belanja Hibah / <i>Grant Expenditure</i>	35 616 350 500,00	28 329 878 132,00
1.6 Belanja Bantuan Sosial/ <i>Social Aid Expenditure</i>	5 147 934 850,00	1 273 000 000,00
2. Belanja Modal/Capital Expenditure	189 870 976 549,92	158 438 058 065,72
2.1 Belanja Tanah/ <i>Land Expenditure</i>	2 818 000 000,00	-
2.2 Belanja Peralatan dan Mesin/ <i>Equipment and Machine Expenditure</i>	48 173 286 022,00	31 667 353 657,30
2.3 Belanja Gedung dan Bangunan/ <i>Structure Expenditure</i>	78 582 463 708,92	69 860 901 467,69
2.4 Belanja Jalan, Irigasi, dan Jaringan/ <i>Infrastructure Expenditure</i>	52 091 159 042,00	56 250 796 990,73
2.5 Belanja Modal Aset Tetap Lainnya/ <i>Fixed Asset Capital Expenditure</i>	7 661 127 777,00	659 005 950,00
2.6 Belanja Modal Aset Lainnya/ <i>Other Asset Capital Expenditure</i>	544 940 000,00	-
3. Belanja Tak Terduga / Unexpected Expenditure	71 447 581 468	2 514 412 150
4. Belanja Transfer/Transfer Expenditure	-	246 974 761 890
Jumlah/Total	1 247 803 466 573,87	1 440 389 088 074,77

Catatan/Note: ¹Belum diaudit

Sumber/ : Badan Pengelola Keuangan dan Aset Daerah Kabupaten Sanggau/
 Source Regional Office of Finance and Asset Management of Sanggau Regency

Tabel 2.4.3 Realisasi Penerimaan PBB pada Sektor Perdesaan di Kabupaten Sanggau, 2020-2021
Actual Revenues of Land and Building Taxes in Rural Sector in Sanggau Regency, 2020-2021

Kecamatan/ Subdistrict	2020		2021	
	Target/ Target	Realisasi/ Realization	Target/ Target	Realisasi/ Realization
(1)	(2)	(3)	(4)	(5)
01. To ba	83 140 503	52 732 873	144 677 410	84 970 838
02. Me li a u	388 511 361	262 316 413	613 342 334	369 615 001
03. Kapuas	450 609 832	286 724 547	595 846 766	357 508 264
04. Mu k o k	258 410 185	199 331 334	347 061 980	244 419 478
05. Jangkang	247 112 757	135 573 130	283 353 702	186 013 278
06. B o n t i	170 031 887	120 044 923	270 858 227	142 255 840
07. Parindu	256 215 455	154 330 788	419 017 273	244 523 206
08. Tayan Hilir	338 137 110	255 854 421	559 416 212	401 978 428
09. B a l a i	234 504 659	184 007 238	306 431 347	260 547 758
10. Tayan Hulu	323 572 900	239 508 941	391 392 059	277 054 312
11. Kembayan	246 621 749	182 115 749	298 439 600	212 993 327
12. Beduai	71 954 355	68 363 340	80 407 883	73 350 887
13. N o y a n	55 559 725	37 346 558	62 968 929	58 166 883
14. Sekayam	295 694 626	199 073 951	366 959 915	229 569 232
15. Entikong	70 581 264	41 760 080	87 165 158	60 674 284
Jumlah / Total	3 490 658 368	2 419 084 286	4 827 338 795	3 203 641 016

Sumber : Badan Pendapatan Daerah Kabupaten Sanggau/
 Source Local Revenue Office of Sanggau Regency

Tabel 2.4.4 **Realisasi Penerimaan PBB pada Sektor Perkotaan di Kabupaten Sanggau, 2020-2021**
Actual Revenues of Land and Building Taxes in Urban Sector in Sanggau Regency, 2020-2021

Kecamatan/ Subdistrict	2020		2021	
	Target/ Target	Realisasi/ Realization	Target/ Target	Realisasi/ Realization
(1)	(2)	(3)	(4)	(5)
01. T o b a	34 257 275	24 252 338	47 754 087	25 795 074
02. M e l i a u	122 698 570	69 396 282	147 292 686	87 528 782
03. K a p u a s	1 239 824 385	690 243 827	1 201 526 366	1 022 181 668
04. M u k o k	30 262 656	28 763 195	30 846 093	27 141 907
05. J a n g k a n g	29 294 635	24 216 199	30 147 686	27 662 485
06. B o n t i	13 594 456	11 393 798	20 417 051	13 900 067
07. P a r i n d u	353 351 332	171 217 542	369 421 629	222 474 495
08. T a y a n H i l i r	212 959 075	140 389 297	234 335 215	141 366 110
09. B a l a i	43 279 012	30 870 605	43 784 012	32 069 806
10. T a y a n H u l u	192 929 597	81 657 499	202 992 273	133 455 249
11. K e m b a y a n	145 969 551	113 377 945	148 896 053	117 281 353
12. B e d u a i	54 104 209	26 684 774	55 223 007	41 327 331
13. N o y a n	11 506 414	6 802 116	11 557 769	9 589 158
14. S e k a y a m	145 432 924	64 339 701	146 254 335	69 875 353
15. E n t i k o n g	143 482 228	64 416 583	136 464 091	60 842 968
Jumlah / Total	2 772 946 319	1 548 021 701	2 826 912 353	2 032 491 806

Sumber : Badan Pendapatan Daerah Kabupaten Sanggau/
 Source Local Revenue Office of Sanggau Regency

Tabel 2.4.5 **Realisasi Penerimaan PBB pada Sektor Perdesaan dan Sektor Perkotaan di Kabupaten Sanggau, 2020-2021**
Actual Revenues of Land and Building Taxes in Rural and Urban Sector in Sanggau Regency, 2020-2021

Kecamatan/ Subdistrict	2020		2021	
	Target/ Target	Realisasi/ Realization	Target/ Target	Realisasi/ Realization
(1)	(2)	(3)	(4)	(5)
01. T o b a	117 397 778	76 985 211	192 431 497	110 765 912
02. M e l i a u	511 209 931	331 712 695	760 635 020	457 143 783
03. K a p u a s	1 690 434 217	976 968 374	1 795 548 278	1 379 689 932
04. M u k o k	288 672 841	228 094 529	377 908 073	271 561 385
05. J a n g k a n g	276 407 392	159 789 329	312 287 575	213 675 763
06. B o n t i	183 626 343	131 438 721	291 275 278	156 155 907
07. P a r i n d u	609 566 787	325 548 330	788 438 902	466 997 701
08. T a y a n H i l i r	551 096 185	396 243 718	793 771 427	543 344 538
09. B a l a i	277 783 671	214 877 843	350 215 359	292 617 564
10. T a y a n H u l u	516 502 497	321 166 440	594 344 152	410 509 561
11. K e m b a y a n	392 591 300	295 493 694	447 335 653	330 274 680
12. B e d u a i	126 058 564	95 048 114	135 630 890	114 678 218
13. N o y a n	67 066 139	44 148 674	74 526 698	67 756 041
14. S e k a y a m	441 127 550	263 413 652	511 712 297	299 444 585
15. E n t i k o n g	214 063 492	106 176 663	223 629 249	121 517 252
Jumlah / Total	6 263 604 687	3 967 105 987	7 649 690 348	5 236 132 822

Sumber : Badan Pendapatan Daerah Kabupaten Sanggau/
 Source : Local Revenue Office of Sanggau Regency

Tabel 2.4.6 **Realisasi Penerimaan Pajak dan Retribusi di Kabupaten Sanggau (Rupiah), 2021**
Actual Revenues of Regional Taxes and Reimbursements in Sanggau Regency (Rupiah), 2021

Uraian/ Description	Target/ Target	Realisasi/ Realization
(1)	(2)	(3)
1. Pajak Daerah	39 495 160 000.00	43 610 916 608.20
1.1. Pajak Hotel	333 175 000.00	489 838 982.00
1.2. Pajak Restoran	1 502 562 500.00	2 797 152 769.00
1.3. Pajak Hiburan	17 081 250.00	11 014 000.00
1.4. Pajak Reklame	1 157 625 000.00	1 124 164 053.00
1.5. Pajak Penerangan Jalan	18 278 391 250.00	19 451 642 404.64
1.6. Pajak Air Tanah	75 000 000.00	160 571 683.60
1.7. Pajak Sarang Burung Walet	70 000 000.00	90 387 500.00
1.8. Pajak Mineral Bukan Logam dan Batuan	7 561 075 000.00	8 768 600 516.96
1.9. Pajak Bumi dan Bangunan	4 500 250 000.00	5 236 132 822.00
1.10. Bea Perolehan Hak Atas Tanah dan Bangunan	6 000 000 000.00	5 481 411 877.00
2. Retribusi Jasa Umum	3 073 294 450.00	3 179 189 950.00
2.1. Retribusi Pelayanan Kesehatan - Puskesmas	1 101 859 000.00	932 847 200.00
2.2. Pelayanan Persampahan/Kebersihan	87 286 000.00	63 384 000.00
2.3. Pelayanan Parkir di Tepi Jalan Umum	222 000 000.00	276 446 800.00
2.4. Pelayanan Pasar - Kios	574 320 700.00	705 484 820.00
2.5. Pengujian Kendaraan Bermotor/Beban Truk	460 000 000.00	444 828 300.00
2.6. PKB yang Dioperasikan di Air	-	-
2.7. Pelayanan Pengendalian Menara Telekomunikasi	587 828 750.00	620 138 750.00
2.8. Retribusi Tera dan Tera Ulang	40 000 000.00	136 060 080.00

Lanjutan Tabel/ Continued Table 2.4.6

Uraian/ Description	Target/ Target	Realisasi/ Realization
(1)	(4)	(5)
3. Retribusi Jasa Usaha	849 696 000	1 238 330 080
3.1 Pemakaian Kekayaan Daerah	483 900 000	910 200 500
a. Penyewaan Tanah dan Bangunan	56 100 000	16 970 000
b. Laboratorium	230 000 000	738 976 500
c. Ruangan	7 800 000	11 700 000
d. Kendaraan Bermotor	190 000 000	142 554 000
3.2 Retribusi Pasar Grosir/ Pertokoan	139 916 000	103 333 400
3.3 Retribusi Terminal Tempat Parkir untuk Kendaraan Penumpang dan Bus Umum	12 000 000	14 181 000
3.4 Retribusi Terminal-Tempat Kegiatan Usaha	11 580 000	2 790 000
3.5 Retribusi Tempat Khusus parkir	-	-
3.6 Retribusi Tempat Penginapan/Pesanggrahan/Villa	19 500 000	15 950 000
3.7 Retribusi Pelayanan Kepelabuhan	98 800 000	95 712 590
3.8 Retribusi Tempat Rekreasi	84 000 000	95 712 590
3.9 Retribusi Tempat Olahraga	-	450 000
4. Retribusi Perizinan Tertentu	2 854 289 820	1 633 546 820
4.1 Izin Mendirikan Bangunan	2 750 000 000	1 529 927 000
4.2 Pemberian Izin Trayek Kepada Orang Pribadi	600 000	-
4.3 Perpanjangan Izin Mempekerjakan Tenaga Kerja Asing	103 589 820	103 589 820
4.4 Penerbitan Kartu Pengawasan	100 000	30 000

Sumber : Badan Pendapatan Daerah Kabupaten Sanggau/
 Source Local Revenue Office of Sanggau Regency

Tabel 2.4.7 Realisasi Penerimaan PBB Menurut Sektor di Kabupaten Sanggau (Rupiah), 2021
Table 2.4.7 Actual Land and Building Taxes Revenues by Sector in Sanggau Regency (Rupiah), 2021

Bulan/ Month	Perdesaan/ Rural¹	Perkotaan/ Urban¹
(1)	(2)	(3)
Januari / January	60 153 477	94 347 253
Februari / February	26 560 484	78 048 496
Maret / March	28 521 079	102 360 106
April / April	122 619 619	227 386 347
Mei / May	16 589 622	96 940 242
Juni / June	51 586 708	161 211 413
Juli / July	311 470 988	253 686 170
Agustus / August	386 789 647	236 372 101
September / September	1 398 000 887	440 930 749
Oktober / October	390 255 706	126 573 623
November / November	292 948 130	99 088 470
Desember / December	118 144 669	115 546 836
Tahun/ Year 2021	3 203 641 016	2 032 491 806
2020	2 419 084 286	1 548 021 701
2019	2 034 397 441	1 399 523 722
2018	2 004 370 057	1 399 669 457

Sumber : Badan Pendapatan Daerah Kabupaten Sanggau/
 Source Local Revenue Office of Sanggau Regency

Tabel 2.4.8 Anggaran Belanja Pada APBD Kabupaten Sanggau, 2021
Table Budget on Local Government Budget in Sanggau Regency, 2021

Nama Urusan	Jumlah			Anggaran*
	Program	Kegiatan	Sub Kegiatan	
(1)	(2)	(3)	(4)	(5)
Urusan Pemerintahan Bidang Pendidikan	1	4	48	466 787 644 569
Urusan Pemerintahan Bidang Kesehatan	4	12	65	347 564 320 850
Urusan Pemerintahan Bidang Pekerjaan Umum Dan Penataan Ruang	10	15	42	207 578 849 045
Urusan Pemerintahan Bidang Perumahan Dan Kawasan Permukiman	1	2	2	7 954 128 493
Urusan Pemerintahan Bidang Ketenteraman Dan Ketertiban Umum Serta Perlindungan Masyarakat	3	8	17	15 027 016 096
Urusan Pemerintahan Bidang Sosial	6	8	17	10 706 551 568
Urusan Pemerintahan Bidang Tenaga Kerja	3	6	9	4 733 885 424
Urusan Pemerintahan Bidang Pemberdayaan Perempuan Dan Perlindungan Anak	5	11	18	1 780 286 565
Urusan Pemerintahan Bidang Pangan	4	7	9	17 384 600 431
Urusan Pemerintahan Bidang Pertanahan	3	3	4	1 770 891 119
Urusan Pemerintahan Bidang Lingkungan Hidup	9	10	16	12 421 757 559
Urusan Pemerintahan Bidang Administrasi Kependudukan Dan Pencatatan Sipil	4	9	15	8 883 947 620
Urusan Pemerintahan Bidang Pemberdayaan Masyarakat Dan Desa	4	4	30	8 713 096 636
Urusan Pemerintahan Bidang Pengendalian Penduduk Dan Keluarga Berencana	3	8	26	6 109 933 192
Urusan Pemerintahan Bidang Perhubungan	2	12	26	17 763 918 038
Urusan Pemerintahan Bidang Komunikasi Dan Informatika	2	3	14	9 582 700 614
Urusan Pemerintahan Bidang Koperasi, Usaha Kecil, Dan Menengah	3	3	3	6 277 004 023
Urusan Pemerintahan Bidang Penanaman Modal	5	5	11	7 000 878 888
Urusan Pemerintahan Bidang Kepemudaan Dan Olahraga	3	8	14	8 268 958 571
Urusan Pemerintahan Bidang Statistik	1	1	3	170 963 313

Lanjutan Tabel/ *Continued Table 2.4.8*

Nama Urusan	Jumlah			Anggaran*
	Program	Kegiatan	Sub Kegiatan	
(1)	(2)	(3)	(4)	(5)
Urusan Pemerintahan Bidang Persandian	1	1	4	248 480 828
Urusan Pemerintahan Bidang Kebudayaan	3	4	6	5 714 678 675
Urusan Pemerintahan Bidang Perpustakaan	1	2	5	4 892 723 175
Urusan Pemerintahan Bidang Kearsipan	2	4	6	302 993 592
Urusan Pemerintahan Bidang Kelautan Dan Perikanan	3	5	7	2 344 031 648
Urusan Pemerintahan Bidang Pariwisata	3	6	6	899 068 541
Urusan Pemerintahan Bidang Pertanian	6	11	30	33 120 756 953
Urusan Pemerintahan Bidang Perdagangan	6	7	9	624 896 045
Urusan Pemerintahan Bidang Perindustrian	3	3	5	5 545 539 836
Urusan Pemerintahan Bidang Transmigrasi	2	2	3	118 302 306
Sekretariat Daerah	2	8	25	67 957 412 842
Sekretariat DPRD	1	7	28	55 709 331 013
Perencanaan	2	6	37	7 945 314 674
Kuangan	3	6	50	285 193 073 328
Kepegawaian	1	4	14	18 642 649 151
Pendidikan Dan Pelatihan	1	2	2	2 732 536 472
Penelitian Dan Pengembangan	1	4	10	2 443 796 960
Pengelolaan Perbatasan	1	1	2	133 068 447
Inspektorat Daerah	2	4	13	8 754 932 668
Kecamatan	5	12	46	52 404 000 830
Kesatuan Bangsa Dan Politik	5	5	16	7 330 804 206
TOTAL				1 729 539 724 804

Catatan : *Anggaran sudah termasuk Program Penunjang Urusan Pemerintah Daerah Kabupaten/Kota
Data yang ditampilkan merupakan data setelah perubahan APBD Tahun Anggaran 2021

Sumber : Badan Perencanaan Pembangunan Daerah Kabupaten Sanggau/
Source : *Regional Development Planning Agency of Sanggau Regency*

KEPENDUDUKAN & KETENAGAKERJAAN

POPULATION & EMPLOYMENT

3

Profil Ketenagakerjaan di Kabupaten Sanggau, 2021

PROFILE OF EMPLOYMENT AT SANGGAU REGENCY, 2021




Penduduk Kabupaten Sanggau
POPULATION OF SANGGAU REGENCY

488 527 ribu
THOUSAND

Laju Pertumbuhan Penduduk Per Tahun, 2020-2021

ANNUAL POPULATION GROWTH RATE, 2020-2021

1,02 persen
PERCENT



Kepadatan penduduk
POPULATION DENSITY

38 jiwa/km²
PEOPLE/KM²

PENJELASAN TEKNIS

1. Salah satu sumber data kependudukan adalah sensus penduduk yang dilaksanakan setiap sepuluh tahun sekali. Sensus penduduk telah dilaksanakan sebanyak tujuh kali sejak Indonesia merdeka, yaitu tahun 1961, 1971, 1980, 1990, 2000, 2010, dan 2020.

Keenam sensus penduduk sebelumnya dilaksanakan dengan menggunakan metode tradisional, yaitu mencatat setiap penduduk dari rumah ke rumah. Pertama kalinya dalam sejarah sensus penduduk di Indonesia, Sensus Penduduk 2020 (SP2020) menggunakan metode kombinasi yaitu dengan memanfaatkan data Administrasi Kependudukan (Admuduk) dari Direktorat Jenderal Kependudukan dan Pencatatan Sipil (Ditjen Dukcapil) Kementerian Dalam Negeri (Kemendagri) sebagai data dasar pelaksanaan SP2020. Hal ini dirancang dan dilaksanakan sebagai upaya untuk mewujudkan “SATU DATA KEPENDUDUKAN INDONESIA”.

SP2020 mencakup seluruh penduduk yang tinggal di wilayah teritorial Indonesia, mencakup Warga Negara Indonesia (WNI) dan Warga Negara Asing (WNA) yang telah menetap atau

TECHNICAL NOTES

1. *One of the sources of demographic data is population census, which is conducted every ten years. Population Census has been conducted seven times since Indonesia’s independence: 1961, 1971, 1980, 1990, 2000, 2010, and 2020.*

The previous six population censuses were carried out using the traditional method, canvassing each person door-to-door. For the first time in the history of the population census in Indonesia, the 2020 Population Census (PC2020) used a combined method, that is utilizing Population Administration data managed by the Directorate General of Population and Civil Registration of the Ministry of Home Affairs as the basic data for the population census. This is designed and implemented as an effort to realize “ONE INDONESIAN POPULATION DATA”.

PC2020 covered all residents who live in Indonesia’s territory, including Indonesian citizens (WNI) and foreign citizens (WNA) who have stayed or plan to stay in Indonesian territory for at least one

berencana menetap di wilayah Indonesia selama minimal satu tahun. WNI yang dicakup juga termasuk mereka yang berada di luar negeri, yaitu Anggota Korps Diplomatik Republik Indonesia beserta keluarganya di luar negeri dan Anggota TNI/POLRI beserta keluarganya yang sedang melakukan misi perdamaian di luar negeri.

Untuk tahun yang tidak dilaksanakan sensus penduduk, data kependudukan diperoleh dari hasil proyeksi penduduk. Proyeksi penduduk merupakan suatu perhitungan ilmiah yang didasarkan pada asumsi dari komponen-komponen perubahan penduduk, yaitu kelahiran, kematian, dan migrasi (migrasi internasional dan migrasi risen antar provinsi). Proyeksi penduduk interim 2020-2023 dihitung menggunakan data dasar penduduk hasil perapihan umur dari data Administrasi Kependudukan dan SP2020 dengan menggunakan asumsi Angka Kelahiran Total sejak tahun 2020 konstan 2,1 (sesuai Proyeksi Survei Penduduk antar Sensus (SUPAS) 2015-2045), Angka Kematian Bayi (AKB) meneruskan hasil Proyeksi SUPAS 2015-2045, dan pola migrasi 2020 sama dengan pola migrasi hasil SUPAS 2015.

year. The Indonesian citizens who are covered also include those who are abroad, namely members of the Diplomatic Corps of the Republic of Indonesia and their families abroad and members of the TNI/POLRI and their families who are carrying out Peacekeeping Missions abroad.

For the periods besides the census year, population projection is applied to estimate population for those years. The population projection is an estimation based on the demographic components, such as birth, death, and migration (international migration and recent migration). The interim population projection for 2020-2023 is calculated from the single age smoothed combined from Population Administration Data and the 2020 Population Census. It uses the assumption that the Total Fertility Rate (TFR) since 2020 is constant at 2.1 (according to the population projection of 2015-2045 Intercensal Population Survey (SUPAS)), Infant Mortality Rate (IMR) continues the results of the 2015-2045 SUPAS Projection, and the 2020 migration pattern is the same as the pattern of migration in SUPAS2015 results.

Dalam publikasi ini, data yang disajikan merupakan hasil SP2020 (September), dan hasil proyeksi penduduk interim 2020-2023 (pertengahan tahun/Juni).

2. Penduduk Indonesia adalah semua orang yang berdomisili di wilayah teritorial Indonesia, mencakup Warga Negara Indonesia (WNI) dan Warga Negara Asing (WNA) yang telah menetap selama satu tahun atau lebih atau berencana menetap di wilayah Indonesia selama minimal satu tahun. Pada sensus sebelumnya referensi waktu dalam konsep kependudukan adalah enam bulan. Perubahan ini didasari oleh UU No. 24 Tahun 2013 tentang Perubahan atas UU No. 23 Tahun 2006 tentang Administrasi Kependudukan pada Pasal 15.
3. Laju pertumbuhan penduduk per tahun adalah angka yang menunjukkan rata-rata tingkat penambahan penduduk per tahun dalam jangka waktu tertentu. Angka ini dinyatakan sebagai persentase dari penduduk dasar. Metode penghitungan laju pertumbuhan penduduk yang digunakan oleh BPS adalah metode geometrik.
4. Kepadatan penduduk adalah ukuran persebaran penduduk yang menunjukkan jumlah penduduk untuk setiap kilometer persegi luas wilayah.
5. Rasio jenis kelamin adalah

The data presented in this publication are the PC2020 results (September) and the 2020-2023 interim population projection results (midyear/June).

2. *The population of Indonesia are all people who live in Indonesia's territory, including Indonesian citizens and foreign citizens who have lived for one year or more or plan to stay in Indonesia territory for at least one year. In the previous census the time reference in the population concept was six months. This change is based on Law no.24 of 2013 concerning Amendments to Law no. 23 of 2006 concerning Population Administration in Article 15.*
3. *Annual population growth rate is a number that shows the average rate of population growth per year in a certain period. This rate is a percentage of the basic population. The method used by Statistics Indonesia is the geometric method*
4. *Population density is a measure of the distribution of the population which shows the total population for each square kilometer of area.*
5. *Sex ratio is the ratio between*

perbandingan antara jumlah penduduk laki-laki dan jumlah penduduk perempuan pada suatu daerah dan waktu tertentu, yang biasanya dinyatakan dalam banyaknya penduduk laki-laki per 100 perempuan.

total male population and female population in a certain area and at a certain time, which is usually stated in the number of male residents per 100 females.

6. Distribusi penduduk adalah pola persebaran penduduk di suatu wilayah, baik berdasarkan batas-batas geografis maupun berdasarkan batas-batas administrasi pemerintahan.

6. *Population distribution is the pattern of population distribution in an area, either by geographic boundaries or by government administrative boundaries.*

7. Komposisi penduduk adalah pola persebaran penduduk menurut karakteristiknya, contoh: penduduk menurut kelompok umur, penduduk menurut jenis kelamin

7. *Population composition is the pattern of population distribution by its characteristics, example: population by age group, population by sex*

8. Rumah tangga adalah seseorang atau sekelompok orang yang mendiami sebagian atau seluruh bangunan fisik/sensus dan biasanya tinggal bersama serta pengelolaan makan dari satu dapur. Yang dimaksud makan dari satu dapur adalah jika pengurusan kebutuhan sehari-harinya dikelola bersama-sama menjadi satu.

8. *Household is an individual or group of people living in a physical/census building unit or part of it and usually commit on a common provision for food and other essentials of living. Common provision for food means one organising daily needs for all of household members.*

9. Anggota rumah tangga adalah semua orang yang biasanya bertempat tinggal di suatu rumah tangga, baik yang berada di rumah pada waktu pencacahan maupun yang sementara tidak

9. *Household member are those who usually lives in a household regardless of their location at the time of enumeration.*

ada.

- | | |
|---|---|
| <p>10. Rata-rata anggota rumah tangga adalah angka yang menunjukkan rata-rata jumlah anggota rumah tangga per rumah tangga.</p> | <p>10. <i>Average household size is the average number of household members per household.</i></p> |
| <p>11. Penduduk usia kerja adalah penduduk yang berumur 15 tahun ke atas.</p> | <p>11. <i>Working age population is persons of 15 years and over.</i></p> |
| <p>12. Angkatan kerja adalah penduduk usia kerja (15 tahun ke atas) yang bekerja, punya pekerjaan namun sementara tidak bekerja, dan pengangguran.</p> | <p>12. <i>Labor force or economically active are persons of 15 years and over, who in the previous week were working, temporarily absent from work but having jobs, and unemployment.</i></p> |
| <p>13. Bekerja adalah kegiatan ekonomi yang dilakukan oleh seseorang dengan maksud memperoleh atau membantu memperoleh pendapatan atau keuntungan dan lamanya bekerja paling sedikit 1 jam secara terus menerus dalam seminggu yang lalu (termasuk pekerja keluarga tanpa upah yang membantu dalam suatu usaha/kegiatan ekonomi).</p> | <p>13. <i>Working is economic activity conducted by a person and intended to earn income by doing work or helping to do work at least one hour continuously during the reference week (including unpaid family worker/s for any economic activity).</i></p> |
| <p>14. Jumlah jam kerja seluruhnya adalah jumlah jam kerja yang digunakan untuk bekerja (tidak termasuk jam kerja istirahat resmi dan jam kerja yang digunakan untuk hal-hal di luar pekerjaan).</p> | <p>14. <i>Total working hours is the total hours spent by an employee to perform all jobs (excluding the time used for other activities which are not classified as work).</i></p> |
| <p>15. Lapangan usaha adalah bidang kegiatan dari pekerjaan/tempat bekerja di mana seseorang bekerja. Klasifikasi lapangan</p> | <p>15. <i>Industry is field of a person's activity or establishment. The classification of industries follows the Indonesia Standard Industrial Classification</i></p> |

usaha mengikuti Klasifikasi Baku Lapangan Usaha Indonesia (KBLI) dalam 1 digit.

(KBLI) in one digit.

16. Status pekerjaan adalah kedudukan seseorang dalam unit usaha/kegiatan dalam melakukan pekerjaan.
 17. Berusaha sendiri tanpa dibantu orang lain adalah bekerja atau berusaha dengan menanggung risiko secara ekonomis, yaitu dengan tidak kembalinya ongkos produksi yang telah dikeluarkan dalam rangka usahanya tersebut, serta tidak menggunakan pekerja dibayar maupun pekerja tak dibayar, termasuk yang sifat pekerjaannya memerlukan teknologi atau keahlian khusus.
 18. Berusaha dibantu buruh tidak tetap/buruh tidak dibayar adalah bekerja atau berusaha atas risiko sendiri, dan menggunakan buruh/pekerja tak dibayar dan atau buruh/pekerja tidak tetap.
 19. Berusaha dibantu buruh tetap/buruh dibayar adalah berusaha atas risiko sendiri dan mempekerjakan paling sedikit satu orang buruh/pekerja tetap yang dibayar.
 20. Buruh/karyawan/pegawai adalah seseorang yang bekerja pada orang lain atau instansi/kantor/ perusahaan secara tetap
16. *Employment status is the status of a person at his place of work or establishment where he was employed.*
 17. *Own-account worker is a person who works at his own risk without assisted by paid per mount worker or unpaid worker include technical job or skill job.*
 18. *Employer assisted by temporary workers/unpaid worker is a person who works at his own risk and assisted by temporary worker/ unpaid worker.*
 19. *Employer assisted by permanent workers/paid workers is a person who does her/his business at her/ his own risk at least one assisted by paid permanent worker.*
 20. *Employee is a person who work permanently for other people or institution/office/ company and gains some money/cash or goods*

dengan menerima upah/gaji baik berupa uang maupun barang. Buruh yang tidak mempunyai majikan tetap, tidak digolongkan sebagai buruh/karyawan, tetapi sebagai pekerja bebas. Seseorang dianggap memiliki majikan tetap jika memiliki 1 (satu) majikan (orang/rumah tangga) yang sama dalam sebulan terakhir, khusus pada sektor bangunan batasannya tiga bulan. Apabila majikannya instansi/lembaga, boleh lebih dari satu.

as wage/salary. Labor who have no permanent employer is not categorized as a laborer/ worker/ employee but casual worker. A laborers in general is considered to have a permanent employer if he has the same employer during the past month, particularly for building construction sector is 3 months. If the employer is an institution, more than 1 (one) employer is allowed.

21. Pekerja bebas adalah seseorang yang bekerja pada orang lain/ majikan/institusi yang tidak tetap (lebih dari 1 majikan dalam sebulan terakhir) di usaha pertanian baik berupa usaha rumah tangga maupun bukan usaha rumah tangga, ataupun di nonpertanian atas dasar balas jasa dengan menerima upah atau imbalan baik berupa uang maupun barang, dan baik dengan sistem pembayaran harian maupun borongan

21. *Casual employee is a person who does not work permanently for other people/employer/ institution (more than 1 employer during the last 1 month) in agricultural sector, either home industry or not home industry, or in non-agricultural sector based on remuneration paid with money or goods, and based on daily or contact payment system.*

22. Pekerja tak dibayar adalah seseorang yang bekerja membantu usaha untuk memperoleh penghasilan/ keuntungan yang dilakukan oleh salah seorang anggota rumah tangga atau bukan anggota rumah tangga tanpa mendapat upah/gaji baik berupa uang maupun barang.

22. *Unpaid worker is a person who intended to work without pay either with money or good, in an establishment run by other members of the family, relative or neighbour.*

ULASAN**3.1 Penduduk**

Berdasarkan hasil proyeksi penduduk tahun 2021, penduduk Kabupaten Sanggau berjumlah 488.527 jiwa, dengan rincian penduduk laki-laki 253.209 jiwa dan penduduk perempuan sebanyak 235.318 jiwa, yang tersebar di 15 Kecamatan.

Persebaran penduduk Kabupaten Sanggau tidak merata antara kecamatan satu dengan lainnya. Jika dilihat dari kepadatan penduduknya, kecamatan yang memiliki jumlah penduduk terpadat adalah Kecamatan Parindu, yaitu 66 jiwa per km², sedangkan kepadatan penduduk Kabupaten Sanggau yang sebesar 38 jiwa per km². Kecamatan dengan kepadatan penduduk terkecil adalah Kecamatan Toba yaitu sebesar 14 jiwa per km².

Dilihat dari persebaran penduduk di Kabupaten Sanggau, Kecamatan Kapuas yang terletak di Ibukota Kabupaten Sanggau menduduki urutan pertama terbanyak dengan jumlah penduduk 88.401 jiwa. Sedangkan Kecamatan Noyan adalah kecamatan yang jumlah penduduknya paling sedikit, yaitu sebanyak 11.746 jiwa.

Laju pertumbuhan penduduk Kabupaten Sanggau pada 2020-2021 sekitar 1,02 persen. Adapun perbandingan penduduk laki-laki terhadap perempuan (sex ratio) tahun 2021 sebesar 108. Nilai ini berarti bahwa setiap 108 jiwa laki-laki terdapat

DESCRIPTION**3.1 Population**

According to population projection result in 2021, the total population of Sanggau Regency was 488.527 persons, which the number of males population was 253.209 persons and females was 235.318 persons which were distributed in 15 subdistricts.

Population distribution in Sanggau Regency was vary between subdistricts. Viewed from the density of the population, the most densely populated subdistrict was Parindu Subdistrict, about 66 persons per km², while population density of Sanggau Regency was about 38 persons per km². Meanwhile, the least one was Toba Subdistrict about 14 persons per km².

In population distributions, the highest population, around 88.401 persons was Kapuas Subdistrict which located in Sanggau capital city. In contrast, Noyan Subdistrict had the lowest population in Sanggau Regency, about 11.746 persons.

Population growth-rate of Sanggau Regency was about 1,02 percent per annum during 2020-2021. Sex ratio of Sanggau Regency at 2021 was 108. It means that in each 108 males there are 100 females.

100 jiwa perempuan.

3.2 Angkatan Kerja

Penduduk yang berusia lima belas tahun ke atas adalah usia kerja, dimana pada usia ini dianggap sebagai tenaga kerja potensial yang produktif untuk dimanfaatkan di semua sektor ekonomi untuk menggerakkan sumber-sumber produksi yang ada dalam menghasilkan barang dan jasa.

Dari jumlah penduduk pada tengah tahun 2021 di Kabupaten Sanggau, terdapat sekitar 242.376 jiwa penduduk usia 15 tahun ke atas yang bekerja. Dengan komposisi laki-laki sekitar 151.451 jiwa dan perempuan sekitar 90.925 jiwa.

Berdasarkan hasil Survei Angkatan Kerja Nasional 2021, lapangan usaha yang paling banyak digeluti masih pada sektor pertanian yang mencapai 67,47 persen, kemudian disusul sektor perdagangan sebesar 7,82 persen.

3.2 Employment

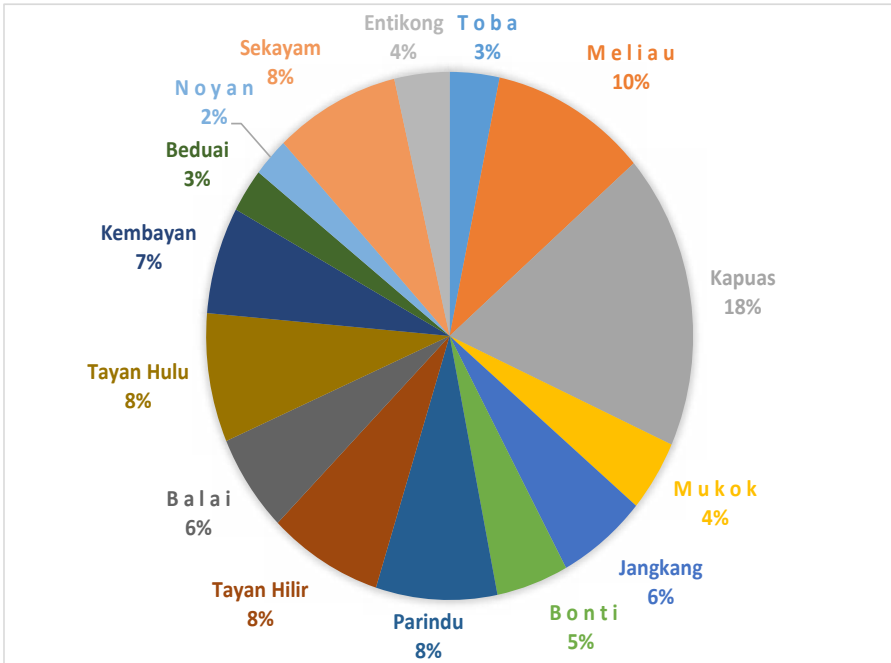
Population aged 15 years and over, working age are potential workers that can be covered for all economic sectors as productive man power resources to produce goods and services from production resources.

In the middle of 2021, from total population of Sanggau Regency, there was around 242.376 15-years-old and older who worked, with the specification 151.451 people were male and 90.925 were female.

Based on result of the National Labor Force Survey in 2021, the biggest percentage of them worked in agricultural sector, about 67,47 percent. The second one was trade, about 7,82 percent.

Gambar 3
Figures

Persentase Jumlah Penduduk Kabupaten Sanggau Menurut Kecamatan, 2021
Percentage of Population in Sanggau Regency by Subdistrict, 2021



Sumber/Source: Hasil Proyeksi Penduduk Interim 2020–2023 (Pertengahan tahun/Juni)/ The result of Interim Population Projection 2020–2023 (mid year/June)

**3.1 PENDUDUK
POPULATION**

Tabel 3.1.1 Penduduk, Laju Pertumbuhan Penduduk, Distribusi Persentase Penduduk, Kepadatan Penduduk, Rasio Jenis Kelamin Penduduk Menurut Kecamatan di Kabupaten Sanggau, 2021
Population, Population Growth Rate, Percentage Distribution of Population, Population Density, and Population Sex Ratio by Subdistrict in Sanggau Regency, 2021

Kecamatan Subdistrict	Penduduk (ribu) Population (thousand)		Laju Pertumbuhan Penduduk per Tahun Annual Population Growth Rate (%)	
	2020 ¹	2021 ²	2010–2020 ³	2020–2021 ⁴
(1)	(2)	(3)	(4)	(5)
01. Toba	15 829	16 104	2,78	2,32
02. Meliau	50 408	50 601	0,8	0,51
03. Kapuas	88 308	88 401	1,25	0,14
04. Mukok	21 240	21 336	1,41	0,60
05. Jangkang	29 010	29 064	0,88	0,25
06. Bonti	23 288	23 364	1,42	0,44
07. Parindu	38 993	39 308	1,72	1,08
08. Tayan Hilir	36 710	37 055	1,9	1,26
09. Balai	28 891	29 337	2,47	2,06
10. Tayan Hulu	38 169	38 571	1,94	1,41
11. Kembayan	31 776	32 071	2,04	1,24
12. Beduai	13 032	13 145	1,93	1,16
13. Noyan	11 674	11 746	1,78	0,82
14. Sekayam	39 811	40 577	2,88	2,57
15. Entikong	17 697	17 847	1,73	1,13
Kabupaten Sanggau	484 836	488 527	1,67	1,02

Lanjutan Tabel/Continued Table 3.1.1

Kecamatan Subdistrict	Persentase Penduduk Percentage of Total Population		Kepadatan Penduduk (per km ²) Population Density per sq.km	
	2020 ¹	2021 ²	2020 ¹	2021 ²
(1)	(2)	(3)	(4)	(5)
01. T o b a	3,26	3,30	14	14
02. M e l i a u	10,40	10,36	34	34
03. K a p u a s	18,21	18,10	64	64
04. M u k o k	4,38	4,37	42	43
05. J a n g k a n g	5,98	5,95	18	18
06. B o n t i	4,80	4,78	21	21
07. P a r i n d u	8,04	8,05	66	66
08. T a y a n H i l i r	7,57	7,59	35	35
09. B a l a i	5,96	6,01	73	74
10. T a y a n H u l u	7,87	7,90	53	54
11. K e m b a y a n	6,55	6,56	52	53
12. B e d u a i	2,69	2,69	30	30
13. N o y a n	2,41	2,40	24	24
14. S e k a y a m	8,21	8,31	47	48
15. E n t i k o n g	3,65	3,65	35	35
Kabupaten Sanggau	100,00	100,00	38	38

Lanjutan Tabel/*Continued Table 3.1.1*

Kecamatan Subdistrict	Rasio Jenis Kelamin Penduduk Population Sex Ratio	
	2020 ¹	2021 ²
(1)	(2)	(3)
01. T o b a	113	113
02. M e l i a u	109	109
03. Kapuas	104	104
04. M u k o k	104	104
05. Jangkang	114	113
06. B o n t i	110	110
07. Parindu	105	105
08. Tayan Hilir	108	107
09. B a l a i	108	107
10. Tayan Hulu	107	107
11. Kembayan	107	106
12. Beduai	108	108
13. N o y a n	116	117
14. Sekayam	110	110
15. Entikong	108	107
Kabupaten Sanggau	108	108

Catatan/Note: ¹ Hasil Sensus Penduduk (SP) 2020 (September)/*The Result of 2020 Population Census (September)*

² Hasil Proyeksi Penduduk Interim 2020–2023 (Pertengahan tahun/Juni)/*The result of Interim Population Projection 2020–2023 (mid year/ June)*

³ Laju pertumbuhan penduduk dihitung berdasarkan penduduk tahun 2010 (Mei) dibandingkan dengan penduduk tahun 2020 (September)/ *The growth rate refers to the change of the population in 2010 (May) to the population in 2020 (September)*

⁴ Laju pertumbuhan penduduk dihitung berdasarkan penduduk tahun 2020 (September) dibandingkan dengan penduduk tahun 2021 (Juni)/ *The growth rate refers to the change of the population in 2020 (September) to the population in 2021 (June)*

Sumber/Source: BPS dan Kementerian Dalam Negeri/BPS-Statistics Indonesia and Ministry of Home Affairs

Tabel 3.1.2 Jumlah Penduduk Menurut Kelompok Umur dan Jenis Kelamin di Kabupaten Sanggau, 2021
Table 3.1.2 Population by Age Groups and Sex in Sanggau Regency, 2021

Kelompok Umur Age Groups	Jenis Kelamin/Sex		
	Laki-Laki Male	Perempuan Female	Jumlah Total
(1)	(2)	(3)	(4)
0–4	20 609	19 779	40 388
5–9	20 419	19 385	39 804
10–14	20 464	19 357	39 821
15–19	21 493	19 976	41 469
20–24	22 394	21 002	43 396
25–29	21 227	19 652	40 879
30–34	21 430	19 999	41 429
35–39	20 331	18 816	39 147
40–44	19 838	17 857	37 695
45–49	17 404	15 675	33 079
50–54	14 378	12 974	27 352
55–59	12 178	11 056	23 234
60–64	9 127	8 335	17 462
65–69	6 334	5 573	11 907
70–74	2 987	2 899	5 886
75+	2 596	2 983	5 579
Kabupaten Sanggau	253 209	235 318	488 527

Catatan/Note : Hasil Proyeksi Penduduk Interim 2020–2023 (Pertengahan tahun/Juni)/ The result of Interim Population Projection 2020–2023 (mid year/June)

Sumber/Source : BPS/ BPS-Statistics Indonesia

Tabel 3.1.3 Penduduk Kabupaten Sanggau Menurut Kecamatan dan Jenis Kelamin, 2021
Table 3.1.3 Population of Sanggau Regency by Subdistrict and Sex, 2021

Kecamatan/ Subdistrict	Laki-laki/ Male	Perempuan/ Female	Jumlah/ Total
(1)	(2)	(3)	(4)
01. T o b a	8 526	7 578	16 104
02. M e l i a u	26 417	24 184	50 601
03. K a p u a s	45 156	43 245	88 401
04. M u k o k	10 882	10 454	21 336
05. J a n g k a n g	15 450	13 614	29 064
06. B o n t i	12 252	11 112	23 364
07. P a r i n d u	20 124	19 184	39 308
08. T a y a n H i l i r	19 174	17 881	37 055
09. B a l a i	15 182	14 155	29 337
10. T a y a n H u l u	19 923	18 648	38 571
11. K e m b a y a n	16 539	15 532	32 071
12. B e d u a i	6 827	6 318	13 145
13. N o y a n	6 323	5 423	11 746
14. S e k a y a m	21 213	19 364	40 577
15. E n t i k o n g	9 221	8 626	17 847
Jumlah/Total	253 209	235 318	488 527

Catatan/Note : Hasil Proyeksi Penduduk Interim 2020–2023 (Pertengahan tahun/Juni)/ The result of Interim Population Projection 2020–2023 (mid year/June)

Sumber/Source : BPS/BPS-Statistics Indonesia

Tabel 3.1.4 **Penduduk Kabupaten Sanggau Dirinci Menurut Jenis Kelamin, 2000-2021**
Table **Population of Sanggau Regency by Sex, 2000-2021**

Tahun / Year	Laki-laki/ Male	Perempuan/ Female	Jumlah/ Total
(1)	(2)	(3)	(4)
2000	262 078	246 242	508 320
2001	265 067	255 087	520 154
2002	268 761	256 208	524 969
2003	273 002	256 471	529 473
2004	191 368	178 728	370 096
2005	189 115	183 013	372 128
2006	191 757	185 442	377 199
2007	194 503	188 091	382 594
2008	198 071	190 838	388 909
2009	200 895	194 277	395 172
2010	211 859	196 609	408 468
2011	215 930	201 060	416 990
2012	219 464	204 604	424 068
2013	223 105	208 070	431 175
2014	227 506	211 488	438 994
2015	229 799	214 797	444 596
2016	233 128	218 083	451 211
2017	236 384	221 317	457 701
2018	239 490	224 505	463 995
2019	242 577	227 647	470 224
2020	251 489	233 347	484 836
2021	253 209	235 318	488 527

Catatan/ Note :

- Tahun 2000-2003, Kab. Sekadau masih bagian dari Kab. Sanggau/In year 2000-2003 include Sekadau Regency as a part of Sanggau Regency

- Tahun 2000, Hasil SP2000 (Mei)/The result of the 2000 Population Census (May)

- Tahun 2010, Hasil SP2010 (Mei)/ The result of the 2010 Population Census (May)

- Tahun 2001-2009, 2011-2016, Hasil Proyeksi Penduduk Indonesia (pertengahan tahun/Juni)/ The result of Indonesia Population Projection (mid year/June)

- Tahun 2020, Hasil SP2020 (September)/ The result of the 2021 Population Census (September)

-Tahun 2021, Hasil Proyeksi Penduduk Interim 2020–2023 (Pertengahan tahun/Juni)/ The result of Interim Population Projection 2020–2023 (mid year/ June)

Sumber/Source : BPS/BPS-Statistics Indonesia

Tabel 3.1.5 **Kepadatan Penduduk Kabupaten Sanggau, 2021**
Table 3.1.5 **Population Density of Sanggau Regency, 2021**

Kecamatan/ Subdistrict	Luas/ Area (Km ²)	Jumlah Desa/ Number of Villages	Penduduk/ Population	Kepadatan Penduduk/ Population Density	
				Per Km ²	Per Desa/ Per Village
(1)	(2)	(3)	(4)	(5)	(6)
01. T o b a	1 127,20	7	16 104	14	2 301
02. M e l i a u	1 495,70	19	50 601	34	2 663
03. K a p u a s	1 382,00	26	88 401	64	3 400
04. M u k o k	501,00	9	21 336	43	2 371
05. J a n g k a n g	1 589,20	11	29 064	18	2 642
06. B o n t i	1 121,80	9	23 364	21	2 596
07. P a r i n d u	593,90	14	39 308	66	2 808
08. T a y a n H i l i r	1 050,50	15	37 055	35	2 470
09. B a l a i	395,60	12	29 337	74	2 445
10. T a y a n H u l u	719,20	11	38 571	54	3 506
11. K e m b a y a n	610,80	11	32 071	53	2 916
12. B e d u a i	435,00	5	13 145	30	2 629
13. N o y a n	487,90	5	11 746	24	2 349
14. S e k a y a m	841,01	10	40 577	48	4 058
15. E n t i k o n g	506,89	5	17 847	35	3 569
Jumlah/Total	12 857,70	169	488 527	38	2 891

Sumber/Source: Hasil Proyeksi Penduduk Interim 2020–2023 (Pertengahan tahun/Juni)/ The result of Interim Population Projection 2020–2023 (mid year/June)

Tabel 3.1.6 **Jumlah Balita (0-4) Tahun dan Perempuan Berumur 15-49 Tahun Menurut Kecamatan, 2021**
Table **Number of Children Under Five Years Old and Female Aged 15-49 Years by Subdistrict, 2021**

Kecamatan/ Subdistrict	Balita/ Children Under Five	Perempuan/ Female (15-49 Years Old)
(1)	(2)	(3)
01. T o b a	1 263	4 412
02. M e l i a u	4 018	13 802
03. K a p u a s	7 549	24 815
04. M u k o k	1 870	5 729
05. J a n g k a n g	2 091	7 660
06. B o n t i	2 056	6 027
07. P a r i n d u	3 385	10 761
08. T a y a n H i l i r	3 244	9 927
09. B a l a i	2 179	7 669
10. T a y a n H u l u	3 150	10 742
11. K e m b a y a n	2 641	8 674
12. B e d u a i	1 051	3 443
13. N o y a n	854	3 062
14. S e k a y a m	3 565	11 150
15. E n t i k o n g	1 472	5 104
Jumlah/Total	40 460	132 458

Sumber/Source: Hasil Proyeksi Penduduk Interim 2020–2023 (Pertengahan tahun/Juni)/ The result of Interim Population Projection 2020–2023 (mid year/June)

**3.2 KETENAGAKERJAAN
EMPLOYMENT**

Tabel 3.2.1 Jumlah Penduduk Berumur 15 Tahun Keatas Menurut Jenis Kegiatan Selama Seminggu yang Lalu dan Jenis Kelamin di Kabupaten Sanggau, 2021
Population Aged 15 Years and Over by Type of Activity During The Previous Week and Sex in Sanggau Regency, 2021

Kegiatan Utama <i>Main Activity</i>	Jenis Kelamin/Sex		
	Laki-Laki <i>Male</i>	Perempuan <i>Female</i>	Jumlah <i>Total</i>
(1)	(2)	(3)	(4)
Angkatan Kerja <i>Economically Active</i>	157 252	93 789	251 041
Bekerja/ <i>Working</i>	151 451	90 925	242 376
Pengangguran Terbuka <i>Unemployment</i>	5 801	2 864	8 665
Bukan Angkatan Kerja <i>Economically Inactive</i>	29 421	81 224	110 645
Sekolah/ <i>Attending School</i>	11 708	11 069	22 777
Mengurus Rumah Tangga <i>Housekeeping</i>	6 910	63 273	70 183
Lainnya/ <i>Others</i>	10 803	6 882	17 685
Jumlah/Total	186 673	175 013	361 686

Sumber : BPS, Survei Angkatan Kerja Nasional (Sakernas) Agustus/
Source BPS-Statistics Indonesia, August National Labor Force Survey

Tabel 3.2.2 Penduduk Berumur 15 Tahun ke Atas Menurut Pendidikan Tertinggi yang Ditamatkan dan Jenis Kegiatan Selama Seminggu yang Lalu di Kabupaten Sanggau, 2021
Population 15 Years of Age and Over by Educational Attainment and Type of Activity During the Previous Week in Sanggau Regency, 2021

Pendidikan Tertinggi yang Ditamatkan ¹ <i>Educational Attainment¹</i>	Angkatan Kerja/ <i>Economically Active</i>			Persentase Bekerja terhadap Angkatan Kerja <i>Percentage of Working to Economically Active</i>
	Bekerja <i>Working</i>	Pengangguran ² <i>Unemployment²</i>	Jumlah Angkatan Kerja <i>Total of Economically Active</i>	
(1)	(2)	(3)	(4)	(5)
0	126 337	2 217	128 554	98,28
1	41 359	996	42 355	97,65
2	57 794	4 717	62 511	92,45
3	16 886	735	17 621	95,83
Jumlah/Total	242 376	8 665	251 041	96,55

Lanjutan Tabel/*Continued Table 3.2.2*

Pendidikan Tertinggi yang Ditamatkan¹ <i>Educational Attainment¹</i>	Bukan Angkatan Kerja <i>Not Economically Active</i>	Jumlah Total	Persentase Angkatan Kerja terhadap Penduduk Usia Kerja <i>Percentage of Economically Active to Working Age Population</i>
(1)	(6)	(7)	(8)
0	54 193	182 747	70
1	31 225	73 580	58
2	22 861	85 372	73
3	2 366	19 987	88
Jumlah/Total	110 645	361 686	70

Catatan/Note:

¹ 0. ≤ Sekolah Dasar (SD)/≤ *Primary School*

1. Sekolah Menengah Pertama/*Junior High School*

2. Sekolah Menengah Atas/*Senior High School*

3. Perguruan Tinggi/*Collage*

² 1. Mencari pekerjaan/*Looking for work*

2. Mempersiapkan usaha/*Establishing a new business/firm*

3. Merasa tidak mungkin mendapat pekerjaan/*Hopeless of job*

4. Sudah punya pekerjaan tetapi belum mulai bekerja/*Have a job in future start*

Sumber : BPS, Survei Angkatan Kerja Nasional (Sakernas) Agustus/

Source : BPS-Statistics Indonesia, August National Labor Force Survey

Tabel 3.2.3 Penduduk Berumur 15 Tahun Ke Atas yang Bekerja Selama Seminggu yang Lalu Menurut Status Pekerjaan Utama dan Jenis Kelamin di Kabupaten Sanggau, 2021
Population 15 Years of Age and Over who Worked During The Previous Week by Main Employment Status and Sex in Sanggau Regency, 2021

Status Pekerjaan Utama Main Employment Status	Laki-Laki Male	Perempuan Female	Jumlah Total
(1)	(2)	(3)	(4)
Berusaha sendiri <i>Own account worker</i>	26 956	17 421	44 377
Berusaha dibantu buruh tidak tetap/ buruh tidak dibayar <i>Employer assisted by temporary worker/ unpaid worker</i>	37 795	11 916	49 711
Berusaha dibantu buruh tetap/buruh dibayar <i>Employer assisted by permanent worker/ paid worker</i>	4 380	791	5 171
Buruh/Karyawan/Pegawai/ <i>Employee</i>	57 982	17 710	75 692
Pekerja bebas di pertanian/ <i>Casual employee in agriculture</i>	8 280	2 238	10 518
Pekerja bebas /di non pertanian <i>Casual employee in non-agriculture</i>	4 997	319	5 316
Pekerja keluarga/tak dibayar <i>Family worker/unpaid worker</i>	11 061	40 530	51 591
Jumlah/Total	151 451	90 925	242 376

Sumber : BPS, Survei Angkatan Kerja Nasional (Sakernas) Agustus/
 Source : BPS-Statistics Indonesia, August National Labor Force Survey

Tabel 3.2.4 Penduduk Berumur 15 Tahun ke Atas yang Bekerja Menurut Pendidikan Tertinggi yang Ditamatkan dan Jenis Kelamin di Kabupaten Sanggau, 2021
Population Aged 15 Years and Over who Worked by Educational Attainment and Sex in Sanggau Regency, 2021

No.	Pendidikan/ Education	Laki-laki/ Male	Perempuan/ Female	Jumlah/ Total
(1)	(2)	(3)	(4)	(5)
1	Tidak Sekolah/Tidak Tamat SD/SD/MI/ Sederajat <i>No Schooling/ Not Completed Primary School/Primary School</i>	78 447	47 890	126 337
2	SMP/MTs dan Sederajat <i>Junior High School</i>	23 381	17 978	41 359
3	SMA/MA dan Sederajat <i>Senior High School</i>	40 642	17 152	57 794
4	Diploma/Akademi/Universitas <i>Diploma/Academy/University</i>	8 981	7 905	16 886
Jumlah/Total		151 451	90 925	242 376

Sumber : BPS, Survei Angkatan Kerja Nasional (Sakernas) Agustus/
 Source : BPS-Statistics Indonesia, August National Labor Force Survey

Tabel 3.2.5 Penduduk Berumur 15 Tahun Ke Atas yang Bekerja Selama Seminggu yang Lalu Menurut Kelompok Umur dan Jenis Kelamin di Kabupaten Sanggau, 2021
Population Aged 15 Years and Over Who Worked During The Previous Week by Age Group and Sex in Sanggau Regency, 2021

No.	Golongan Umur/ Age Group	Laki-laki/ Male	Perempuan/ Female	Jumlah/ Total
(1)	(2)	(3)	(4)	(5)
1.	15 - 19	4 000	1 815	5 815
2.	20 - 24	14 402	7 964	22 366
3.	25 - 29	20 396	11 064	31 460
4.	30 - 34	20 607	10 850	31 457
5.	35 - 39	19 714	11 447	31 161
6.	40 - 44	17 607	12 666	30 273
7.	45 - 49	17 078	11 173	28 251
8.	50 - 54	13 440	10 257	23 697
9.	55 - 59	10 348	6 822	17 170
10.	60 - 64	6 532	4 172	10 704
11.	65 - 69	3 851	2 223	6 074
12.	70 - 74	1 799	472	2 271
13.	75+	1 677	0	1 677
Jumlah/Total		151 451	90 925	242 376

Sumber : Survei Angkatan Kerja Nasional (Sakernas) Agustus, BPS/
 Source August National Labor Force Survey, BPS-Statistics Indonesia

Tabel 3.2.6 Penduduk Berumur 15 Tahun Ke Atas yang Bekerja Selama Seminggu yang Lalu Menurut Lapangan Usaha Utama di Kabupaten Sanggau, 2021
Population Aged 15 Years and Over Who Worked During The Previous Week by Main Industrial Origin in Sanggau Regency, 2021

No.	Lapangan Usaha/ Industrial Origin	Laki-laki/ Male	Perempuan/ Female	Jumlah/ Total
(1)	(2)	(3)	(4)	(5)
1.	Pertanian Peternakan Kehutanan & Perikanan/ <i>Agriculture Livestock Forestry & Fishery</i>	98 642	57 627	156 269
2.	Pertambangan dan Penggalian/ <i>Mining and Quarrying</i>	7 620	-	7 620
3.	Industri Pengolahan/ <i>Manufacturing Industry</i>	7 591	5 192	12 783
4.	Pengadaan Listrik dan Gas/ <i>Electricity and Gas</i>	1 468	140	1 608
5.	Pengadaan Air Pengelolaan Sampah Limbah dan Daur Ulang/ <i>Water Supply; Sewerage, Waste Management, and Remediation Activities</i>	460	-	460
6.	Konstruksi/ <i>Construction</i>	9 106	-	9 106
7.	Perdagangan Besar dan Eceran; Reparasi dan Perawatan Mobil dan Sepeda Motor / <i>Wholesale and Retail Trade; Repair of Motor Vehicles and Motorcycles</i>	10 130	8 833	18 963
8.	Transportasi dan Pergudangan/ <i>Transportation and Storage</i>	2 344	-	2 344
9.	Penyediaan Akomodasi dan Makan Minum/ <i>Accommodation and Food Service Activities</i>	1 720	6 641	8 361
10.	Informasi dan Komunikasi/ <i>Information and Communication</i>	188	825	1 013
11.	Jasa Keuangan dan Asuransi/ <i>Financial and Insurance Activities</i>	925	336	1 261
12.	<i>Real Estat</i>	-	-	-
13.	Jasa Perusahaan/ <i>Business Activities</i>	900	222	1 122
14.	Administrasi Pemerintahan Pertahanan dan Jaminan Sosial Wajib/ <i>Public Administration and Defence; Compulsory Social Security</i>	5 464	1 434	6 898
15.	Jasa Pendidikan/ <i>Education</i>	3 311	5 670	8 981
16.	Jasa Kesehatan dan Kegiatan Sosial/ <i>Human Health and Social Work Activities</i>	741	2 052	2 793
17.	Jasa Lainnya/ <i>Other Services Activities</i>	841	1 953	2 794
Jumlah/Total		151 451	90 925	242 376

Sumber : Survei Angkatan Kerja Nasional (Sakernas) Agustus, BPS/
 Source : August National Labor Force Survey, BPS-Statistics Indonesia

Tabel 3.2.7 **Penduduk Berumur 15 Tahun Ke Atas yang Bekerja Selama Seminggu yang Lalu Menurut Jumlah Jam Kerja Pada Pekerjaan Utama dan Jenis Kelamin di Kabupaten Sanggau, 2021**
Population Aged 15 Years and Over Who Worked During The Previous Week by Number of Working Hours on Main Industry and Sex in Sanggau Regency, 2021

No.	Jumlah Jam Kerja/ Number of Working Hours	Laki-laki/ Male	Perempuan/ Female	Jumlah/ Total
(1)	(2)	(3)	(4)	(5)
1.	0 ¹	2 495	1 767	4 262
2.	1 - 4	1 320	1 056	2 376
3.	5 - 9	5 441	7 756	13 197
4.	10 - 14	9 639	9 744	19 383
5.	15 - 19	15 873	14 283	30 156
6.	20 - 24	23 237	12 183	35 420
7.	25 - 34	23 716	15 190	38 906
8.	35 - 44	39 627	17 748	57 375
9.	45 - 54	21 516	3 863	25 379
10.	55 - 59	3 519	2 216	5 735
11.	60 - 74	3 115	4 130	7 245
12.	75+	1 953	989	2 942
Jumlah/Total		151 451	90 925	242 376

Catatan/ Note : ¹ Sementara tidak bekerja/ Temporarily out of work
 Sumber : Survei Angkatan Kerja Nasional (Sakernas) Agustus, BPS/
 Source : August National Labor Force Survey, BPS-Statistics Indonesia

Tabel 3.2.8 Jumlah Pencari Pekerjaan Menurut Jenis Kelamin dan Tingkat Pendidikan yang Ditamatkan di Kabupaten Sanggau, 2021
Number of Job Seekers by Educational Attainment and Sex in Sanggau Regency, 2021

No	Tingkat Pendidikan/ Education	Laki-laki/ Male	Perempuan/ Female	Jumlah/ Total
(1)	(2)	(3)	(4)	(5)
1.	Tidak Sekolah/Tidak Tamat SD <i>No Schooling/ Not Completed Primary School</i>	6	-	6
2.	SD/MI/Sederajat <i>Primary School</i>	52	7	59
3.	SMP/MTs dan Sederajat <i>Junior High School</i>	93	60	153
4.	SMA/MA dan Sederajat <i>Senior High School</i>	702	485	1 187
5	Diploma I / II / III <i>Diploma/Academy</i>	27	20	47
6	Diploma IV / S1 <i>University</i>	94	64	158
7	S2 / S3 <i>Postgraduate</i>	-	-	-
Jumlah/Total		974	636	1 610

Sumber : Dinas Tenaga Kerja dan Transmigrasi Kabupaten Sanggau/
 Source Regional Office of Manpower and Transmigration of Sanggau Regency

Tabel 3.2.9 Jumlah Pencari Pekerjaan Menurut Bulan dan Jenis Kelamin di Kabupaten Sanggau, 2021
Table 3.2.9 Number of Job Seekers by Month and Sex in Sanggau Regency, 2021

Bulan/ Month	Laki-laki/ Male	Perempuan/ Female
(1)	(2)	(3)
Januari / January	155	87
Februari / February	79	37
Maret / March	54	36
April / April	243	105
Mei / May	27	50
Juni / June	119	124
Juli / July	47	45
Agustus / August	53	39
September / September	51	23
Oktober / October	20	14
November / November	23	16
Desember / December	103	60
Jumlah/Total	974	636

Sumber : Dinas Tenaga Kerja dan Transmigrasi Kabupaten Sanggau/
 Source : Regional Office Manpower and Transmigration of Sanggau Regency

Profil Pendidikan di Kabupaten Sanggau, 2021
PROFILE OF EDUCATION AT SANGGAU REGENCY, 2021

Jumlah Sekolah
NUMBER OF SCHOOLS



475 SD
PRIMARY SCHOOL

30 SMA
SENIOR
HIGH SCHOOL

122 SMP
JUNIOR
HIGH SCHOOL

18 SMK
VOCATIONAL
HIGH SCHOOL

Jumlah Guru
NUMBER OF TEACHERS

3 547 SD
PRIMARY SCHOOL

462 SMA
SENIOR
HIGH SCHOOL

1 331 SMP
JUNIOR
HIGH SCHOOL

311 SMK
VOCATIONAL
HIGH SCHOOL



Jumlah Murid
NUMBER OF STUDENTS



51 865 SD
PRIMARY SCHOOL

9 699 SMA
SENIOR
HIGH SCHOOL

20 139 SMP
JUNIOR
HIGH SCHOOL

7 132 SMK
VOCATIONAL
HIGH SCHOOL

PENJELASAN TEKNIS**TECHNICAL NOTES**

- | | |
|--|---|
| <p>1. Tidak/belum pernah sekolah adalah mereka yang tidak pernah atau belum pernah terdaftar dan tidak pernah atau belum pernah aktif mengikuti pendidikan di suatu jenjang pendidikan formal. Termasuk juga yang tamat/belum tamat taman kanak-kanak tetapi tidak melanjutkan ke sekolah dasar.</p> | <p>1. <i>Not/never attending school is someone who has never attended or never been registered in a formal education, such as primary, secondary, and tertiary education. Those who just completed kindergarten are considered as never attended school.</i></p> |
| <p>2. Masih bersekolah adalah mereka yang terdaftar dan aktif mengikuti pendidikan formal dan nonformal (Paket A, B, atau C), baik pendidikan dasar, menengah maupun pendidikan tinggi. Bagi mahasiswa yang sedang cuti dianggap masih bersekolah.</p> | <p>2. <i>Attending school is someone who is currently attending primary, secondary, or tertiary education, including package A, package B, or package C. College student who postpones his/her study is considered as attending school.</i></p> |
| <p>3. Tidak bersekolah lagi adalah mereka yang pernah terdaftar dan aktif mengikuti pendidikan di suatu jenjang pendidikan formal dan nonformal (Paket A, B, atau C), tetapi pada saat pencacahan tidak lagi terdaftar dan tidak aktif mengikuti pendidikan.</p> | <p>3. <i>Not attending school anymore is someone who had enrolled and participated in formal and non-formal education in the past including package A, package B, or package C, but currently does not attend school.</i></p> |
| <p>4. Tamat sekolah adalah menyelesaikan pelajaran yang ditandai dengan lulus ujian akhir pada kelas atau tingkat terakhir suatu jenjang pendidikan di sekolah negeri maupun swasta dengan mendapatkan tanda tamat belajar/ijazah. Seseorang yang belum mengikuti pelajaran</p> | <p>4. <i>Completed particular level of education is someone who has completed particular level of education in private or public school and accepting graduation certificate. Someone who has never attended the highest grade but passed the final exam is considered as completed particular level of</i></p> |

pada kelas tertinggi tetapi telah mengikuti ujian akhir dan lulus dianggap tamat sekolah.

5. Jalur Pendidikan di Indonesia terdiri atas 1) pendidikan formal, 2) pendidikan nonformal, dan 3) pendidikan informal yang ketiganya dapat saling melengkapi dan memperkaya (Undang-Undang No. 20 Tahun 2013 tentang Sistem Pendidikan Nasional).
6. Jenjang Pendidikan Formal terdiri atas pendidikan dasar, pendidikan menengah, dan pendidikan tinggi. Jenis pendidikan yang diajarkan mencakup pendidikan umum, kejuruan, akademik, profesi, vokasi, keagamaan, dan khusus.
 - a. Pendidikan Dasar berbentuk Sekolah Dasar (SD) dan Madrasah Ibtidaiyah (MI) atau bentuk lain yang sederajat serta Sekolah Menengah Pertama (SMP) dan Madrasah Tsanawiyah (MTs), atau bentuk lain yang sederajat.
 - b. Pendidikan Menengah berbentuk Sekolah Menengah Atas (SMA), Madrasah Aliyah (MA), Sekolah Menengah Kejuruan (SMK), dan Madrasah Aliyah Kejuruan (MAK), atau bentuk lain yang sederajat.
 - c. Pendidikan Tinggi merupakan jenjang pendidikan setelah pendidikan menengah yang mencakup program pendidikan diploma, sarjana, magister,

education.

5. *The Education System in Indonesia consists of 1) a formal education, 2) non-formal education, and 3) informal education that all three can be complementary and enriching (Law No. 20 Year 2013 about The National Education System).*
6. *The Formal Education Level consists of primary education, secondary education, and high education. The kind of education that taught consists of general education, vocational, academic, professional, religious, and specific education.*
 - a. *The Primary Education consists of Elementary School and Islamic Elementary School or other equivalent forms and Junior High School and MTs, or other equivalent forms.*
 - b. *The Secondary Education consists of the senior high school, MA, Vocational School, and Vocational Madrasah Aliyah, or other equivalent forms.*
 - c. *The High Education consists of the education level after the secondary education that consists of diplomas,*

spesialis, dan doktor yang diselenggarakan oleh perguruan tinggi. Perguruan tinggi dapat berbentuk akademi, politeknik, sekolah tinggi, institut, atau universitas.

bachelor, master, specialist, and doctoral degrees that are held by the college. The colleges can be academy, polytechnic, high school, institute, or university.

7. Rumah Sakit adalah tempat pemeriksaan dan perawatan kesehatan, biasanya berada di bawah pengawasan dokter/tenaga medis, yang melayani penderita yang sakit untuk berobat rawat jalan atau rawat inap.

7. Hospital is a place for health check, usually controlled/supervised by doctors/medical personnel to serve the ill patients to get outpatient or inpatient treatment services.
8. Rumah Sakit Bersalin adalah rumah sakit khusus untuk persalinan, dilengkapi pelayanan spesialis pemeriksaan kehamilan, persalinan, rawat inap dan rawat jalan ibu dan anak yang berada di bawah pengawasan dokter spesialis kandungan.

8. Maternity Hospital is a specialized hospital for childbirth, has specialist inspection service to pregnancy, childbirth, hospitalization and outpatient for mothers and children that is under the supervision of an obstetrician.
9. Rumah Bersalin adalah sarana pelayanan kesehatan dengan izin sebagai rumah bersalin, dilengkapi pelayanan pemeriksaan kehamilan, persalinan serta pemeriksaan ibu dan anak yang berada di bawah pengawasan bidan senior.

9. Maternity House is health care facility with a license as a maternity house, equipped with prenatal care, childbirth and examination of mothers and children which is under the supervision of a senior midwife.
10. Poliklinik adalah sarana kesehatan yang dipakai untuk pelayanan berobat jalan, biasanya berada di bawah pengawasan dokter/tenaga medis.

10. Polyclinic is a health facility in which to get outpatient services, usually under the control of doctor/medical personnel.

11. Puskesmas (Pusat Kesehatan Masyarakat) adalah unit pelaksana teknis dinas kesehatan kabupaten/ kota yang mempunyai fungsi utama sebagai penyelenggara pelayanan kesehatan tingkat pertama. Wilayah kerja puskesmas maksimal adalah satu kecamatan dan untuk dapat menjangkau wilayah kerjanya, puskesmas mempunyai jaringan pelayanan yang meliputi unit Puskesmas Pembantu (Pustu), unit Puskesmas Keliling (Puskel), dan unit bidan desa/komunitas (Peraturan Menteri Kesehatan RI No. 75 Tahun 2014 Tentang Pusat Kesehatan Masyarakat).
 12. Apotek adalah suatu tempat tertentu yang digunakan untuk melakukan pekerjaan kefarmasian, dan penyaluran/ penjualan obat atau bahan farmasi dan perbekalan kesehatan lainnya kepada masyarakat yang dikelola oleh tenaga apoteker (Peraturan Menteri Kesehatan RI No. 1332 Tahun 2002 Tentang Perubahan Atas Peraturan Menteri Kesehatan RI No. 922/MENKES/PER/X/1993 Tentang Ketentuan dan Tata Cara Pemberian Izin Apotek).
 13. Imunisasi adalah memasukkan kuman atau racun penyakit tertentu yang sudah dilemahkan (vaksin) ke dalam tubuh dengan cara disuntik atau diminum
11. *Public Health Center is technical implementation unit of regency health department that have the primary function as a first-level health care providers. The working area standard of public health center is one district and to reach their working areas, public health centers have a service network covering subsidiary of public health center, mobile public health center units, and midwife units (Regulation of the Minister of Health of Indonesia Number 75 Year 2014 about Public Health Center).*
 12. *Pharmacy is a specific place that is used for pharmaceutical jobs, and distribution/sale of drugs/ pharmaceuticals and other medical supplies to people that are administered by trained pharmacist (Regulation of the Minister of Health of Indonesia Number 1332 Year 2002 about the Changes of Regulation of the Minister of Health of Indonesia Number 922/MENKES/PER/X/1993 about Pro-vision and Procedures for Administration of Licensed Pharmacies).*
 13. *Immunization is putting enervated microbe of a certain disease into human body by injection or drinking (dropping into mouth) to make the body immune to that*

(diteteskan dalam mulut) dengan maksud agar terjadi kekebalan tubuh terhadap penyakit tersebut.

disease.

- | | |
|--|--|
| <p>14. BCG (Bacillus Calmette Guerin) merupakan vaksinasi untuk mencegah penyakit TBC, diberikan pada bayi baru lahir atau anak, dengan suntikan pada kulit pangkal lengan atas. Bekas suntikan kemudian akan membentuk tonjolan kecil jaringan parut pada kulit lengan atas. Suntikan BCG diberikan kepada anak sebanyak 1 kali.</p> | <p>14. <i>BCG (Bacillus Calmette Guerin) is a vaccine to prevent TBC disease, given to newborns or children, by injection at the base of the skin of the upper arm. Injection site will form little bumps of scar tissue in the skin of the upper arm. BCG injections given to children 1 times.</i></p> |
| <p>15. DPT (Difteri, Pertusis, Tetanus) merupakan vaksin untuk mencegah penyakit Difteri, Pertusis, dan Tetanus yang diberikan pada bayi berumur 3 bulan ke atas, dengan suntikan pada paha, diulang 1 bulan dan 2 bulan kemudian, sehingga suntikan imunisasi DPT lengkap pada balita berjumlah 3 kali (kadang-kadang selang waktu antar suntikan bisa lebih dari 1 bulan).</p> | <p>15. <i>DPT (Diphtheria, Pertussis, Tetanus) is a vaccine to prevent the diphtheria, pertussis, and tetanus disease, given to infants aged 3 months and above, with a shot in the thigh, repeated one month and two months later, so that the complete DPT immunization shots at toddler totaling 3 times (sometimes the time interval between injections can be more than 1 month).</i></p> |
| <p>16. Peristiwa tindak pidana yang dilaporkan ialah setiap peristiwa yang diterima kepolisian dari laporan masyarakat, atau peristiwa dimana pelakunya tertangkap tangan oleh kepolisian.</p> | <p>16. <i>Reported crime incidence includes all criminal cases reported and received by police office, and all crimes caught by police.</i></p> |
| <p>17. Jumlah tindak pidana</p> | <p>17. <i>Crime total refers to the number of</i></p> |

menggambarkan jumlah kasus tindak pidana yang terjadi pada kurun waktu tertentu.

criminal cases occurring during a given period.

18. Untuk mengukur kemiskinan, BPS menggunakan konsep kemampuan memenuhi kebutuhan dasar (basic needs approach). Dengan pendekatan ini, kemiskinan dipandang sebagai ketidakmampuan dari sisi ekonomi untuk memenuhi kebutuhan dasar makanan dan bukan makanan yang diukur dari sisi pengeluaran. Metode yang digunakan adalah menghitung Garis Kemiskinan (GK), yang terdiri dari dua komponen yaitu Garis Kemiskinan Makanan (GKM) dan Garis Kemiskinan Non-Makanan (GKNM). Penghitungan Garis Kemiskinan dilakukan secara terpisah untuk daerah perkotaan dan perdesaan.

18. *To measure poverty, BPS-Statistics Indonesia has used the concept of basic needs approach. Therefore, poverty is viewed as economic inability to fulfill food and non-food basic needs which are measured by consumption/expenditure. The method used is calculating poverty line, which consists of two components that are Food Poverty Line (FPL) and Non-Food Poverty Line (NFPL). The poverty line was calculated separately for urban and rural areas.*

19. Penduduk miskin adalah penduduk yang memiliki rata-rata pengeluaran per kapita per bulan di bawah Garis Kemiskinan.

19. *A person whose expenditure per capita per month is below the poverty line is considered to be poor.*

20. Garis Kemiskinan Makanan (GKM) merupakan nilai pengeluaran kebutuhan minimum makanan yang disetarakan dengan 2.100 kkalori per kapita per hari. Garis Kemiskinan Non-Makanan (GKNM) adalah kebutuhan minimum untuk perumahan, sandang, pendidikan, kesehatan, dan kebutuhan dasar lainnya.

20. *The Food Poverty Line refers to the daily minimum requirement of 2,100 kcal per capita per day. The Non-Food Poverty Line refers to the minimum requirement for household necessities for clothing, education, health, and other basic individual needs.*

ULASAN**DESCRIPTION****4.1 Pendidikan**

Pembangunan nasional di bidang pendidikan bertujuan untuk mencerdaskan kehidupan bangsa. Salah satu usaha pemerintah untuk menunjang pembangunan tersebut adalah dengan menyediakan berbagai sarana maupun prasarana fisik yang memadai, seperti pengadaan gedung sekolah, serta guru sebagai tenaga pengajarnya.

Kemajuan pendidikan mempunyai hubungan yang positif dengan bidang lain, salah satu hubungan pendidikan dengan produktivitas tercermin pada keadaan tingkat penghasilan, semakin tinggi tingkat pendidikan seseorang maka semakin besar peluang untuk memperoleh pekerjaan atau untuk mendapatkan penghasilan yang lebih memadai.

Menurut data dari Dinas Pendidikan Kabupaten Sanggau, diperoleh informasi sebagai berikut.

a. Jumlah Sekolah

Pada tahun 2021 jumlah Taman Kanak-kanak (TK) sederajat 59 unit, SD sederajat sebanyak 475 unit, SMP sederajat sebanyak 122 unit, SMA sederajat sebanyak 30 unit, dan SMK sebanyak 18 unit.

b. Jumlah Murid

Jumlah murid pada sebagian jenjang sekolah di tahun 2021 mengalami peningkatan dan sebagian lainnya mengalami penurunan. Jumlah

4.1 Education

The education development is aimed to educate human resources. The availability of education facilities and infrastructures, likes school buildings and the teachers, are among the efforts of government in accelerating the goal.

The progressing of education has positive correlation to other sector, such as correlation with productivity that indicated to income rate. Higher in level of education provides a huge opportunity for someone to get a job with better income.

Based on data from Department of Education in Sanggau Regency, the information can be concluded are as follows:

a. Number of School Buildings

In 2021, there were 55 Kindergarten, 475 Primary Schools, 122 Junior High Schools, 30 Senior High Schools, and 18 Vocational Schools.

b. Number of Students

Number of students in some of schools level at 2021 increased and some of the other schools level decreased. There were 20.139 junior high school students,

murid SMP sederajat pada tahun 2021 sebesar 20.139 murid, lebih sedikit bila dibandingkan dengan tahun sebelumnya, yaitu sebesar 20.523 murid. Pada jenjang SD, jumlah murid SD menurun menjadi 51.865 murid pada tahun 2021, dibanding tahun sebelumnya sebesar 52.913 murid.

c. Jumlah Guru

Keberhasilan pembangunan di bidang pendidikan juga ditentukan oleh banyaknya tenaga pengajar/guru yang tersedia. Jumlah guru TK sederajat baik negeri maupun swasta sebanyak 204 orang. Jumlah tenaga pengajar di tingkat SD sederajat sebanyak 3.547 orang, guru SMP sederajat sebanyak 1.331 orang, guru di tingkat SMA sederajat sebanyak 462 orang, dan guru di tingkat SMK sebanyak 311 orang.

4.2 Kesehatan dan Keluarga Berencana

Pembangunan di bidang kesehatan bertujuan untuk meningkatkan moralitas sumber daya manusia. Pemerintah mengupayakan agar pelayanan kesehatan dapat dijangkau oleh semua lapisan masyarakat secara merata dan mudah, serta dapat menyediakan berbagai sarana dan prasarana fisik yang memadai.

Berdasarkan data dari Dinas Kesehatan Kabupaten Sanggau dapat diketahui bahwa pada tahun 2021 jumlah tenaga kesehatan di Kabupaten Sanggau meliputi dokter umum sebanyak 71 orang, dokter spesialis

which was increased compared to the previous year, about 20.523 students. At the elementary school level, number of students in public school decreased to 51.865 students in 2021, compared to the previous year by 52.913 students.

c. Number of Teachers

The success of development in education sector is also determined by the number of teachers available. There were about 204 kindergarten teachers, 3.547 primary schools teachers, 1.331 junior high school teachers, 462 high school teachers, and 311 vocational school teachers.

4.2 Health and Family Planning

The health development is aimed to increase morality of human resources. The availability of health facilities and physic infrastructures are among the efforts of government in giving public health services that can be reached of all peoples evenly and easily.

Based on data from Health Regional Office of Sanggau Regency, the number of health personal in 2021 consists of 71 general doctors, specialist doctors was 38 persons, and 9 dentists.

sebanyak 38 orang, dan dokter gigi 9 orang.

Pada program imunisasi tahun 2021, realisasi yang dicapai untuk BCG adalah 7.188 orang, DPT 1 sebanyak 7.056 orang, Polio-4 sebanyak 5.524 orang, dan campak sebanyak 6.948 orang.

Gerakan Keluarga Berencana (KB) merupakan salah satu kesehatan untuk mewujudkan keluarga sejahtera melalui upaya penurunan angka kelahiran. Untuk mencapai keseimbangan pertumbuhan penduduk dengan pertumbuhan ekonomi dalam rangka mewujudkan keluarga sejahtera lahir dan batin.

Pada tahun 2021 jumlah peserta KB aktif di Kabupaten Sanggau sebanyak 63.901. Menurut metode kontrasepsi akseptor peserta KB aktif yang paling banyak pada tahun 2021 adalah menggunakan suntikan, sebesar 33.592 peserta. Menyusul pil, sebesar 18.411 peserta.

4.3 Kriminalitas

Data kriminalitas bersumber dari Pengadilan Negeri, dan Rumah Tahanan Kabupaten Sanggau. Tahun 2020, jumlah perkara yang masuk, baik perkara biasa maupun perkara rol, sebanyak 2.433 perkara. Adapun jumlah narapidana pada akhir tahun 2021 sebanyak 297 orang. Sedangkan tahanan di Rumah Tahanan pada akhir tahun 2021 sebanyak 124 orang.

The realization of immunization program in 2021 was 7.188 people of BCG, 7.056 people of DPT 1, 5.524 people of Polio-4, and 6.948 people of measles immunization.

Family planning program is one of the health efforts in get family welfare through the decreasing of fertility. Finally, this program is aimed to get balancing between population growth and economic growth.

In 2021, number of the active family planning program members in Sanggau Regency (about 63.901 acceptors). According to the kinds of contraceptive that used by the active family planning program members in 2021, 33.592 persons use injections and 18.411 persons use pill.

4.3 Criminality

Source of criminality data is from state court, attorney office, and detention center of Sanggau Regency. In 2020, the number of accustomed cases and rol cases had accommodated was 2.433 cases. As for the number of inmates by the end of 2020 as many as 297 persons. While detainees at the House of Detention by the end of 2020 was about 124 persons.

4.4 Agama

Sebagai sarana dan prasarana untuk menunjang peribadatan dalam beragama sesuai dengan kepercayaan dan agamanya di Kabupaten Sanggau terdapat rumah ibadah, dengan rincian sebagai berikut: Masjid 266 buah, mushola 74 buah, gereja Katolik 556 buah, gereja Protestan 265 buah, pura 2 buah, dan vihara 3 buah.

4.5 Kesejahteraan Sosial

Garis kemiskinan di Kabupaten Sanggau tahun 2021 adalah 363.714 rupiah per kapita per bulan. Garis kemiskinan tersebut di bawah garis kemiskinan Provinsi Kalimantan Barat yang sebesar 483.454 rupiah per kapita per bulan. Pada tahun 2021, jumlah penduduk miskin Kabupaten Sanggau berjumlah 21,70 ribu jiwa atau sekitar 4,55 persen dari jumlah penduduk pada tahun yang sama.

4.6 Sosial Lainnya

Jumlah akta yang dikeluarkan oleh Kantor Dinas Kependudukan dan Catatan Sipil Kabupaten Sanggau sebanyak 13.108 akta kelahiran, 2.933 akta perkawinan, 943 akta kematian, dan 24 akta perceraian.

4.4 Religion

Supporting the religious life, there were built facilities and infrastructures, likes: 266 mosques, 74 prayer houses, 556 Catholic churches, 265 Protestant churches, 2 shrines, and 3 monasteries.

4.5 Social Welfare

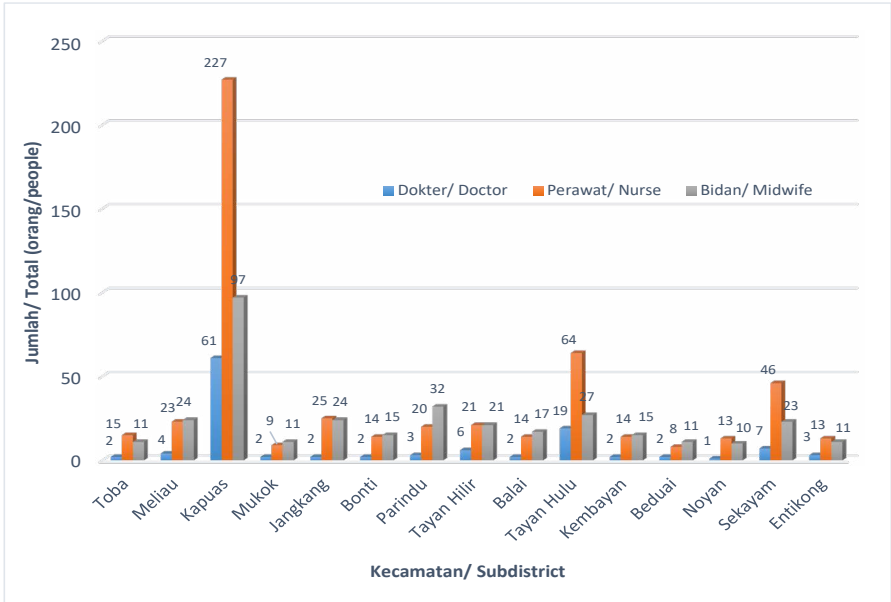
Poverty line of Sanggau Regency at 2021 is 363.714 rupiahs per capita per month, below the poverty line of Kalimantan Barat Province, about 483.454 rupiahs per capita per month in the same year. At 2021 the number of poor population in Sanggau Regency are 21,70 thousands persons or 4,55 percent of the population in the same year.

4.6 Other Social Indicators

The number of certificates published by Regional Office of Population and Civil Registration of Sanggau Regency was 13.108 birth certificates, 2.933 marriage certificates, 943 death certificates, and 24 divorce certificates.

Gambar 4
Figures

Jumlah Tenaga Kesehatan di Kabupaten Sanggau Menurut Kecamatan, 2021
Number of Health Personnels in Sanggau Regency by Subdistrict, 2021



Sumber : Dinas Kesehatan Kabupaten Sanggau/
Source Health Regional Office of Sanggau Regency

4.1 PENDIDIKAN EDUCATION

Tabel 4.1.1 Jumlah Sekolah, Guru, dan Murid Taman Kanak-Kanak (TK) di Bawah Kementerian Pendidikan dan Kebudayaan Menurut Kecamatan di Kabupaten Sanggau, 2020/2021 dan 2021/2022
Number of Schools, Teachers, and Pupils in Kindergarten Under The Ministry of Education and Culture by Subdistrict in Sanggau Regency, 2020/2021 dan 2021/2022

Kecamatan Subdistrict	Sekolah/Schools					
	Negeri/Public		Swasta/Private		Jumlah/Total	
	2020/2021	2021/2022	2020/2021	2021/2022	2020/2021	2021/2022
(1)	(2)	(3)	(4)	(5)	(6)	(7)
01. Toba	-	-	2	2	2	2
02. Meliau	1	1	3	3	4	4
03. Kapuas	1	1	14	14	15	15
04. Mukok	-	-	2	2	2	2
05. Jangkang	-	-	1	1	1	1
06. Bonti	-	-	1	1	1	1
07. Parindu	-	-	6	6	6	6
08. Tayan Hilir	-	-	1	2	1	2
09. Balai	-	-	2	2	2	2
10. Tayan Hulu	-	-	8	10	8	10
11. Kembayan	1	1	5	6	6	7
12. Beduai	-	-	-	-	-	-
13. Noyan	-	-	-	-	-	-
14. Sekayam	2	2	2	2	4	4
15. Entikong	2	2	1	1	3	3
Kabupaten Sanggau	7	7	48	52	55	59

Lanjutan Tabel/Continued Table 4.1.1

Kecamatan Subdistrict	Guru ¹ /Teachers ¹					
	Negeri/Public		Swasta/Private		Jumlah/Total	
	2020/2021	2021/2022	2020/2021	2021/2022	2020/2021	2021/2022
(1)	(8)	(9)	(10)	(11)	(12)	(13)
01. T o b a	-	-	4	4	4	4
02. M e l i a u	6	4	9	8	15	12
03. K a p u a s	6	3	71	65	77	68
04. M u k o k	-	-	7	6	7	6
05. J a n g k a n g	-	-	3	3	3	3
06. B o n t i	-	-	3	2	3	2
07. P a r i n d u	-	-	27	25	27	25
08. T a y a n H i l i r	-	-	6	11	6	11
09. B a l a i	-	-	5	5	5	5
10. T a y a n H u l u	-	-	25	33	25	33
11. K e m b a y a n	4	4	10	12	14	16
12. B e d u a i	-	-	-	-	-	-
13. N o y a n	-	-	-	-	-	-
14. S e k a y a m	3	3	11	9	14	12
15. E n t i k o n g	3	3	5	4	8	7
Kabupaten Sanggau	22	17	186	187	208	204

Lanjutan Tabel/Continued Table 4.1.1

Kecamatan Subdistrict	Murid/Students					
	Negeri/Public		Swasta/Private		Jumlah/Total	
	2020/2021	2021/2022	2020/2021	2021/2022	2020/2021	2021/2022
(1)	(14)	(15)	(16)	(17)	(18)	(19)
01. Toba	-	-	30	31	30	31
02. Meliau	47	29	79	76	126	105
03. Kapuas	21	15	835	653	856	668
04. Mukok	-	-	61	59	61	59
05. Jangkang	-	-	30	17	30	17
06. Bonti	-	-	20	18	20	18
07. Parindu	-	-	188	175	188	175
08. Tayan Hilir	-	-	38	71	38	71
09. Balai	-	-	73	55	73	55
10. Tayan Hulu	-	-	215	270	215	270
11. Kembayan	45	44	81	93	126	137
12. Beduai	-	-	-	-	-	-
13. Noyan	-	-	-	-	-	-
14. Sekayam	30	31	143	103	173	134
15. Entikong	31	23	46	32	77	55
Kabupaten Sanggau	174	142	1 839	1 653	2 013	1 795

Catatan/Note :¹ Jumlah guru termasuk kepala sekolah dan guru/The total of teachers including headmaster and teacher

Sumber/Source: Kementerian Pendidikan, Kebudayaan, Riset, dan Teknologi, Sistem Data Pokok Pendidikan, data semester ganjil/
Ministry of Education, Culture, Research, and Technology, Basic Education Data System, odd semester

Tabel 4.1.2 Jumlah Sekolah, Guru, dan Murid Raudatul Athfal (RA) di Bawah Kementerian Agama Menurut Kecamatan di Kabupaten Sanggau, 2020/2021 dan 2021/2022
Number of Schools, Teachers, and Pupils in Raudatul Athfal (RA) Under The Ministry of Religious Affairs by Subdistrict in Sanggau Regency, 2020/2021 dan 2021/2022

Kecamatan Subdistrict	Sekolah/Schools		Guru/Teachers		Murid/Pupils	
	2020/2021	2021/2022	2020/2021	2021/2022	2020/2021	2021/2022
(1)	(2)	(3)	(4)	(5)	(6)	(7)
01. T o b a	3	3	18	23	200	175
02. M e l i a u	-	-	-	-	-	-
03. K a p u a s	-	-	-	-	-	-
04. M u k o k	1	1	6	5	72	41
05. J a n g k a n g	1	1	4	6	101	47
06. B o n t i	-	-	-	-	-	-
07. P a r i n d u	-	-	-	-	-	-
08. T a y a n H i l i r	-	-	-	-	-	-
09. B a l a i	-	-	-	-	-	-
10. T a y a n H u l u	-	-	-	-	-	-
11. K e m b a y a n	-	-	-	-	-	-
12. B e d u a i	-	-	-	-	-	-
13. N o y a n	-	-	-	-	-	-
14. S e k a y a m	1	1	-	2	26	19
15. E n t i k o n g	-	-	-	-	-	-
Kabupaten Sanggau	6	6	28	36	399	282

Sumber/ Source: Kementerian Agama, EMIS, Data Semester Ganjil/ Ministry of Religious Affairs, EMIS, Odd Semester Data

Tabel 4.1.3 Jumlah Sekolah, Guru, dan Murid Sekolah Dasar (SD) di Bawah Kementerian Pendidikan dan Kebudayaan Menurut Kecamatan di Kabupaten Sanggau, 2020/2021 dan 2021/2022
Number of Schools, Teachers, and Pupils in Primary Schools Under The Ministry of Education and Culture by Subdistrict in Sanggau Regency, 2020/2021 dan 2021/2022

Kecamatan Subdistrict	Sekolah/Schools					
	Negeri/Public		Swasta/Private		Jumlah/Total	
	2020/2021	2021/2022	2020/2021	2021/2022	2020/2021	2021/2022
(1)	(2)	(3)	(4)	(5)	(6)	(7)
01. Toba	21	21	-	-	21	21
02. Meliau	51	51	-	-	51	51
03. Kapuas	69	69	3	3	72	72
04. Mukok	23	23	-	-	23	23
05. Jangkang	37	37	-	-	37	37
06. Bonti	25	25	1	1	26	26
07. Parindu	31	31	1	1	32	32
08. Tayan Hilir	44	44	-	-	44	44
09. Balai	30	30	-	-	30	30
10. Tayan Hulu	28	28	2	2	30	30
11. Kembayan	29	29	-	-	29	29
12. Beduai	15	15	-	-	15	15
13. Noyan	19	19	-	-	19	19
14. Sekayam	28	28	1	1	29	29
15. Entikong	17	17	-	-	17	17
Kabupaten Sanggau	467	467	8	8	475	475

Lanjutan Tabel/*Continued Table 4.1.3*

Kecamatan Subdistrict	Guru /Teachers					
	Negeri/Public		Swasta/Private		Jumlah/Total	
	2020/2021	2021/2022	2020/2021	2021/2022	2020/2021	2021/2022
(1)	(8)	(9)	(10)	(11)	(12)	(13)
01. Toba	113	127	-	-	113	127
02. Meliau	339	322	-	-	339	322
03. Kapuas	583	544	51	50	634	594
04. Mukok	183	165	-	-	183	165
05. Jangkang	259	249	-	-	259	249
06. Bonti	207	198	4	4	211	202
07. Parindu	254	239	20	20	274	259
08. Tayan Hilir	281	276	-	-	281	276
09. Balai	248	242	-	-	248	242
10. Tayan Hulu	235	229	17	13	252	242
11. Kembayan	254	243	-	-	254	243
12. Beduai	103	100	-	-	103	100
13. Noyan	127	124	-	-	127	124
14. Sekayam	255	250	15	11	270	261
15. Entikong	135	141	-	-	135	141
Kabupaten Sanggau	3 576	3 449	107	98	3 683	3 547

Lanjutan Tabel/Continued Table 4.1.3

Kecamatan Subdistrict	Murid/Students					
	Negeri/Public		Swasta/Private		Jumlah/Total	
	2020/2021	2021/2022	2020/2021	2021/2022	2020/2021	2021/2022
(1)	(14)	(15)	(16)	(17)	(18)	(19)
01. Toba	2 150	2 224	-	-	2 150	2 224
02. Meliau	5 691	5 470	-	-	5 691	5 470
03. Kapuas	7 515	7 349	1 021	965	8 536	8 314
04. Mukok	2 509	2 416	-	-	2 509	2 416
05. Jangkang	2 894	2 845	-	-	2 894	2 845
06. Bonti	2 681	2 570	44	34	2 725	2 604
07. Parindu	3 846	3 808	339	296	4 185	4 104
08. Tayan Hilir	4 151	4 207	-	-	4 151	4 207
09. Balai	2 897	2 920	-	-	2 897	2 920
10. Tayan Hulu	4 159	3 950	256	269	4 415	4 219
11. Kembayan	3 450	3 373	-	-	3 450	3 373
12. Beduai	1 497	1 483	-	-	1 497	1 483
13. Noyan	1 388	1 367	-	-	1 388	1 367
14. Sekayam	4 267	4 268	197	195	4 464	4 463
15. Entikong	1 961	1 856	-	-	1 961	1 856
Kabupaten Sanggau	51 056	50 106	1 857	1 759	52 913	51 865

Sumber/Source: Kementerian Pendidikan, Kebudayaan, Riset, dan Teknologi, Sistem Data Pokok Pendidikan, data semester ganjil/
Ministry of Education, Culture, Research, and Technology, Basic Education Data System, odd semester

Tabel 4.1.4 Jumlah Sekolah, Guru, dan Murid Madrasah Ibtidaiyah (MI) di Bawah Kementerian Agama Menurut Kecamatan Menurut Kecamatan di Kabupaten Sanggau, 2020/2021 dan 2021/2022
Number of Schools, Teachers, and Pupils in Madrasah Ibtidaiyah (MI) Under The Ministry of Religious Affairs by Subdistrict in Sanggau Regency, 2020/2021 dan 2021/2022

Kecamatan Subdistrict	Sekolah/Schools					
	Negeri/Public		Swasta/Private		Jumlah/Total	
	2020/2021	2021/2022	2020/2021	2021/2022	2020/2021	2021/2022
(1)	(2)	(3)	(4)	(5)	(6)	(7)
01. Toba	1	1	-	-	1	1
02. Meliau	-	-	-	-	-	-
03. Kapuas	-	-	-	-	-	-
04. Mukok	-	-	2	2	2	2
05. Jangkang	-	-	1	1	1	1
06. Bonti	-	-	-	-	-	-
07. Parindu	-	-	-	-	-	-
08. Tayan Hilir	-	-	-	-	-	-
09. Balai	-	-	-	-	-	-
10. Tayan Hulu	-	-	-	-	-	-
11. Kembayan	-	-	-	-	-	-
12. Beduai	-	-	-	-	-	-
13. Noyan	-	-	-	-	-	-
14. Sekayam	-	-	1	1	1	1
15. Entikong	-	-	-	-	-	-
Kabupaten Sanggau	1	1	4	4	5	5

Lanjutan Tabel/Continued Table 4.1.4

Kecamatan Subdistrict	Guru /Teachers					
	Negeri/Public		Swasta/Private		Jumlah/Total	
	2020/2021	2021/2022	2020/2021	2021/2022	2020/2021	2021/2022
(1)	(8)	(9)	(10)	(11)	(12)	(13)
01. Toba	38	44	-	-	38	44
02. Meliau	-	-	-	-	-	-
03. Kapuas	-	-	-	-	-	-
04. Mukok	-	-	23	25	23	25
05. Jangkang	-	-	19	17	19	17
06. Bonti	-	-	-	-	-	-
07. Parindu	-	-	-	-	-	-
08. Tayan Hilir	-	-	-	-	-	-
09. Balai	-	-	-	-	-	-
10. Tayan Hulu	-	-	-	-	-	-
11. Kembayan	-	-	-	-	-	-
12. Beduai	-	-	-	-	-	-
13. Noyan	-	-	-	-	-	-
14. Sekayam	-	-	10	9	10	9
15. Entikong	-	-	-	-	-	-
Kabupaten Sanggau	38	44	52	51	90	95

Lanjutan Tabel/Continued Table 4.1.4

Kecamatan Subdistrict	Murid/Students					
	Negeri/Public		Swasta/Private		Jumlah/Total	
	2020/2021	2021/2022	2020/2021	2021/2022	2020/2021	2021/2022
(1)	(14)	(15)	(16)	(17)	(18)	(19)
01. Toba	716	725	-	-	716	725
02. Meliau	-	-	-	-	-	-
03. Kapuas	-	-	-	-	-	-
04. Mukok	-	-	430	450	430	450
05. Jangkang	-	-	340	377	340	377
06. Bonti	-	-	-	-	-	-
07. Parindu	-	-	-	-	-	-
08. Tayan Hilir	-	-	-	-	-	-
09. Balai	-	-	-	-	-	-
10. Tayan Hulu	-	-	-	-	-	-
11. Kembayan	-	-	-	-	-	-
12. Beduai	-	-	-	-	-	-
13. Noyan	-	-	-	-	-	-
14. Sekayam	-	-	207	226	207	226
15. Entikong	-	-	-	-	-	-
Kabupaten Sanggau	716	725	977	1 053	1 693	1 778

Sumber/ Source: Kementerian Agama, EMIS, Data Semester Ganjil/ Ministry of Religious Affairs, EMIS, Odd Semester Data

Tabel 4.1.5 Jumlah Sekolah, Guru, dan Murid Sekolah Menengah Pertama (SMP) di Bawah Kementerian Pendidikan dan Kebudayaan Menurut Kecamatan di Kabupaten Sanggau, 2020/2021 dan 2021/2022
Number of Schools, Teachers, and Pupils in Junior High Schools Under The Ministry of Education and Culture by Subdistrict in Sanggau Regency, 2020/2021 dan 2021/2022

Kecamatan Subdistrict	Sekolah/Schools					
	Negeri/Public		Swasta/Private		Jumlah/Total	
	2020/2021	2021/2022	2020/2021	2021/2022	2020/2021	2021/2022
(1)	(2)	(3)	(4)	(5)	(6)	(7)
01. Toba	5	5	-	-	5	5
02. Meliau	9	9	4	4	13	13
03. Kapuas	15	15	8	8	23	23
04. Mukok	5	5	-	-	5	5
05. Jangkang	9	9	1	1	10	10
06. Bonti	7	7	-	-	7	7
07. Parindu	6	6	2	2	8	8
08. Tayan Hilir	7	7	2	2	9	9
09. Balai	4	4	2	2	6	6
10. Tayan Hulu	5	5	3	3	8	8
11. Kembayan	5	5	2	2	7	7
12. Beduai	3	3	-	-	3	3
13. Noyan	3	3	-	-	3	3
14. Sekayam	6	6	4	4	10	10
15. Entikong	5	5	-	-	5	5
Kabupaten Sanggau	94	94	28	28	122	122

Lanjutan Tabel/Continued Table 4.1.5

Kecamatan Subdistrict	Guru /Teachers					
	Negeri/Public		Swasta/Private		Jumlah/Total	
	2020/2021	2021/2022	2020/2021	2021/2022	2020/2021	2021/2022
(1)	(8)	(9)	(10)	(11)	(12)	(13)
01. Toba	48	47	-	-	48	47
02. Meliau	101	100	26	21	127	121
03. Kapuas	209	200	68	57	277	257
04. Mukok	61	60	-	-	61	60
05. Jangkang	91	92	5	4	96	96
06. Bonti	58	66	-	-	58	66
07. Parindu	64	68	34	34	98	102
08. Tayan Hilir	81	76	10	9	91	85
09. Balai	68	66	14	13	82	79
10. Tayan Hulu	69	71	28	23	97	94
11. Kembayan	74	69	24	22	98	91
12. Beduai	41	40	-	-	41	40
13. Noyan	32	31	-	-	32	31
14. Sekayam	83	79	24	21	107	100
15. Entikong	62	62	-	-	62	62
Kabupaten Sanggau	1 142	1 127	233	204	1 375	1 331

Lanjutan Tabel/Continued Table 4.1.5

Kecamatan Subdistrict	Murid/Students					
	Negeri/Public		Swasta/Private		Jumlah/Total	
	2020/2021	2021/2022	2020/2021	2021/2022	2020/2021	2021/2022
(1)	(14)	(15)	(16)	(17)	(18)	(19)
01. Toba	693	717	-	-	693	717
02. Meliau	1 465	1 461	286	269	1 751	1 730
03. Kapuas	2 877	2 891	750	688	3 627	3 579
04. Mukok	852	919	-	-	852	919
05. Jangkang	1 282	1 258	55	44	1 337	1 302
06. Bonti	971	992	-	-	971	992
07. Parindu	1 086	1 046	672	631	1 758	1 677
08. Tayan Hilir	1 216	1 208	256	292	1 472	1 500
09. Balai	1 031	989	422	245	1 453	1 234
10. Tayan Hulu	1 201	1 215	490	460	1 691	1 675
11. Kembayan	1 134	1 151	296	247	1 430	1 398
12. Beduai	570	529	-	-	570	529
13. Noyan	497	491	-	-	497	491
14. Sekayam	1 326	1 289	280	330	1 606	1 619
15. Entikong	815	777	-	-	815	777
Kabupaten Sanggau	17 016	16 933	3 507	3 206	20 523	20 139

Sumber/Source: Kementerian Pendidikan, Kebudayaan, Riset, dan Teknologi, Sistem Data Pokok Pendidikan, data semester ganjil/
Ministry of Education, Culture, Research, and Technology, Basic Education Data System, odd semester

Tabel 4.1.6 Jumlah Sekolah, Guru, dan Murid Madrasah Tsanawiyah (MTs) di Bawah Kementerian Agama Menurut Kecamatan di Kabupaten Sanggau, 2020/2021 dan 2021/2022
Number of Schools, Teachers, and Pupils in Madrasah Tsanawiyah (MTs) Under The Ministry of Religious Affairs by Subdistrict in Sanggau Regency, 2020/2021 dan 2021/2022

Kecamatan Subdistrict	Sekolah/Schools					
	Negeri/Public		Swasta/Private		Jumlah/Total	
	2020/2021	2021/2022	2020/2021	2021/2022	2020/2021	2021/2022
(1)	(2)	(3)	(4)	(5)	(6)	(7)
01. Toba	1	1	1	1	2	2
02. Meliau	-	-	-	-	-	-
03. Kapuas	-	-	-	-	-	-
04. Mukok	1	1	1	1	2	2
05. Jangkang	1	1	-	-	1	1
06. Bonti	-	-	-	-	-	-
07. Parindu	-	-	-	-	-	-
08. Tayan Hilir	-	-	-	-	-	-
09. Balai	-	-	-	-	-	-
10. Tayan Hulu	-	-	-	-	-	-
11. Kembayan	-	-	-	-	-	-
12. Beduai	-	-	-	-	-	-
13. Noyan	-	-	-	-	-	-
14. Sekayam	-	-	1	1	1	1
15. Entikong	-	-	-	-	-	-
Kabupaten Sanggau	3	3	3	3	6	6

Lanjutan Tabel/Continued Table 4.1.6

Kecamatan Subdistrict	Guru /Teachers					
	Negeri/Public		Swasta/Private		Jumlah/Total	
	2020/2021	2021/2022	2020/2021	2021/2022	2020/2021	2021/2022
(1)	(8)	(9)	(10)	(11)	(12)	(13)
01. T o b a	24	29	8	12	32	41
02. M e l i a u	-	-	-	-	-	-
03. K a p u a s	-	-	-	-	-	-
04. M u k o k	18	22	9	7	27	29
05. J a n g k a n g	20	22	-	-	20	22
06. B o n t i	-	-	-	-	-	-
07. P a r i n d u	-	-	-	-	-	-
08. T a y a n H i l i r	-	-	-	-	-	-
09. B a l a i	-	-	-	-	-	-
10. T a y a n H u l u	-	-	-	-	-	-
11. K e m b a y a n	-	-	-	-	-	-
12. B e d u a i	-	-	-	-	-	-
13. N o y a n	-	-	-	-	-	-
14. S e k a y a m	-	-	12	12	12	12
15. E n t i k o n g	-	-	-	-	-	-
Kabupaten Sanggau	62	73	29	31	91	104

Lanjutan Tabel/Continued Table 4.1.6

Kecamatan Subdistrict	Murid/Students					
	Negeri/Public		Swasta/Private		Jumlah/Total	
	2020/2021	2021/2022	2020/2021	2021/2022	2020/2021	2021/2022
(1)	(14)	(15)	(16)	(17)	(18)	(19)
01. T o b a	366	368	38	52	404	420
02. M e l i a u	-	-	-	-	-	-
03. K a p u a s	-	-	-	-	-	-
04. M u k o k	302	286	100	95	402	381
05. J a n g k a n g	348	346	-	-	348	346
06. B o n t i	-	-	-	-	-	-
07. P a r i n d u	-	-	-	-	-	-
08. T a y a n H i l i r	-	-	-	-	-	-
09. B a l a i	-	-	-	-	-	-
10. T a y a n H u l u	-	-	-	-	-	-
11. K e m b a y a n	-	-	-	-	-	-
12. B e d u a i	-	-	-	-	-	-
13. N o y a n	-	-	-	-	-	-
14. S e k a y a m	-	-	132	128	132	128
15. E n t i k o n g	-	-	-	-	-	-
Kabupaten Sanggau	1 016	1 000	270	275	1 286	1 275

Sumber/ Source: Kementerian Agama, EMIS, Data Semester Ganjil/ Ministry of Religious Affairs, EMIS, Odd Semester Data

Tabel 4.1.7 Jumlah Sekolah, Guru, dan Murid Sekolah Menengah Atas (SMA) di Bawah Kementerian Pendidikan dan Kebudayaan Menurut Kecamatan di Kabupaten Sanggau, 2020/2021 dan 2021/2022
Number of Schools, Teachers, and Pupils in Senior High Schools Under The Ministry of Education and Culture by Subdistrict in Sanggau Regency, 2020/2021 dan 2021/2022

Kecamatan Subdistrict	Sekolah/Schools					
	Negeri/Public		Swasta/Private		Jumlah/Total	
	2020/2021	2021/2022	2020/2021	2021/2022	2020/2021	2021/2022
(1)	(2)	(3)	(4)	(5)	(6)	(7)
01. Toba	1	1	-	-	1	1
02. Meliau	2	2	-	-	2	2
03. Kapuas	3	3	3	3	6	6
04. Mukok	-	-	-	-	-	-
05. Jangkang	2	2	1	1	3	3
06. Bonti	2	2	-	-	2	2
07. Parindu	-	-	1	1	1	1
08. Tayan Hilir	1	1	1	1	2	2
09. Balai	1	1	1	1	2	2
10. Tayan Hulu	2	2	2	2	4	4
11. Kembayan	1	1	1	1	2	2
12. Beduai	1	1	-	-	1	1
13. Noyan	1	1	-	-	1	1
14. Sekayam	2	2	-	1	2	3
15. Entikong	-	-	-	-	-	-
Kabupaten Sanggau	19	19	10	11	29	30

Lanjutan Tabel/*Continued Table 4.1.7*

Kecamatan Subdistrict	Guru /Teachers					
	Negeri/Public		Swasta/Private		Jumlah/Total	
	2020/2021	2021/2022	2020/2021	2021/2022	2020/2021	2021/2022
(1)	(8)	(9)	(10)	(11)	(12)	(13)
01. Toba	15	13	-	-	15	13
02. Meliau	35	33	-	-	35	33
03. Kapuas	86	74	35	33	121	107
04. Mukok	-	-	-	-	-	-
05. Jangkang	30	28	8	6	38	34
06. Bonti	19	17	-	-	19	17
07. Parindu	-	-	26	21	26	21
08. Tayan Hilir	30	28	13	11	43	39
09. Balai	14	12	13	7	27	19
10. Tayan Hulu	31	31	5	10	36	41
11. Kembayan	33	29	7	6	40	35
12. Beduai	24	22	-	-	24	22
13. Noyan	11	11	-	-	11	11
14. Sekyam	68	65	-	5	68	70
15. Entikong	-	-	-	-	-	-
Kabupaten Sanggau	396	363	107	99	503	462

Lanjutan Tabel/Continued Table 4.1.7

Kecamatan Subdistrict	Murid/Students					
	Negeri/Public		Swasta/Private		Jumlah/Total	
	2020/2021	2021/2022	2020/2021	2021/2022	2020/2021	2021/2022
(1)	(14)	(15)	(16)	(17)	(18)	(19)
01. Toba	290	240	-	-	290	240
02. Meliau	652	678	-	-	652	678
03. Kapuas	1 723	1 696	673	661	2 396	2 357
04. Mukok	-	-	-	-	-	-
05. Jangkang	736	801	190	182	926	983
06. Bonti	430	468	-	-	430	468
07. Parindu	-	-	383	358	383	358
08. Tayan Hilir	652	628	74	90	726	718
09. Balai	216	288	240	186	456	474
10. Tayan Hulu	403	461	102	106	505	567
11. Kembayan	690	720	57	36	747	756
12. Beduai	429	439	-	-	429	439
13. Noyan	132	123	-	-	132	123
14. Sekayam	1 448	1 512	-	26	1 448	1 538
15. Entikong	-	-	-	-	-	-
Kabupaten Sanggau	7 801	8 054	1 719	1 645	9 520	9 699

Sumber/Source: Kementerian Pendidikan, Kebudayaan, Riset, dan Teknologi, Sistem Data Pokok Pendidikan, data semester ganjil/
Ministry of Education, Culture, Research, and Technology, Basic Education Data System, odd semester

Tabel 4.1.8 Jumlah Sekolah, Guru, dan Murid Sekolah Menengah Kejuruan (SMK) di Bawah Kementerian Pendidikan dan Kebudayaan Menurut Kecamatan di Kabupaten Sanggau, 2020/2021 dan 2021/2022
Number of Schools, Teachers, and Pupils in Vocational High Schools Under The Ministry of Education and Culture by Subdistrict in Sanggau Regency, 2020/2021 dan 2021/2022

Kecamatan Subdistrict	Sekolah/Schools					
	Negeri/Public		Swasta/Private		Jumlah/Total	
	2020/2021	2021/2022	2020/2021	2021/2022	2020/2021	2021/2022
(1)	(2)	(3)	(4)	(5)	(6)	(7)
01. Toba	-	-	-	-	-	-
02. Meliau	-	-	2	2	2	2
03. Kapuas	1	1	3	3	4	4
04. Mukok	1	1	-	-	1	1
05. Jangkang	-	-	-	-	-	-
06. Bonti	-	-	-	-	-	-
07. Parindu	1	1	-	-	1	1
08. Tayan Hilir	-	-	2	2	2	2
09. Balai	1	1	-	-	1	1
10. Tayan Hulu	-	-	2	2	2	2
11. Kembayan	-	-	1	1	1	1
12. Beduai	-	-	-	-	-	-
13. Noyan	1	1	-	-	1	1
14. Sekayam	-	-	1	1	1	1
15. Entikong	1	1	1	1	2	2
Kabupaten Sanggau	6	6	12	12	18	18

Lanjutan Tabel/Continued Table 4.1.8

Kecamatan Subdistrict	Guru /Teachers					
	Negeri/Public		Swasta/Private		Jumlah/Total	
	2020/2021	2021/2022	2020/2021	2021/2022	2020/2021	2021/2022
(1)	(8)	(9)	(10)	(11)	(12)	(13)
01. Toba	-	-	-	-	-	-
02. Meliau	-	-	43	34	43	34
03. Kapuas	43	39	41	41	84	80
04. Mukok	14	14	-	-	14	14
05. Jangkang	-	-	-	-	-	-
06. Bonti	-	-	-	-	-	-
07. Parindu	26	25	-	-	26	25
08. Tayan Hilir	-	-	25	32	25	32
09. Balai	25	26	-	-	25	26
10. Tayan Hulu	-	-	35	27	35	27
11. Kembayan	-	-	6	6	6	6
12. Beduai	-	-	-	-	-	-
13. Noyan	13	13	-	-	13	13
14. Sekayam	-	-	12	9	12	9
15. Entikong	36	36	8	9	44	45
Kabupaten Sanggau	157	153	170	158	327	311

Lanjutan Tabel/Continued Table 4.1.8

Kecamatan Subdistrict	Murid/Students					
	Negeri/Public		Swasta/Private		Jumlah/Total	
	2020/2021	2021/2022	2020/2021	2021/2022	2020/2021	2021/2022
(1)	(14)	(15)	(16)	(17)	(18)	(19)
01. Toba	-	-	-	-	-	-
02. Meliau	-	-	742	637	742	637
03. Kapuas	819	821	884	775	1 703	1 596
04. Mukok	225	199	-	-	225	199
05. Jangkang	-	-	-	-	-	-
06. Bonti	-	-	-	-	-	-
07. Parindu	552	681	-	-	552	681
08. Tayan Hilir	-	-	768	800	768	800
09. Balai	697	778	-	-	697	778
10. Tayan Hulu	-	-	867	923	867	923
11. Kembayan	-	-	215	222	215	222
12. Beduai	-	-	-	-	-	-
13. Noyan	186	211	-	-	186	211
14. Sekayam	-	-	300	219	300	219
15. Entikong	773	836	49	30	822	866
Kabupaten Sanggau	3 252	3 526	3 825	3 606	7 077	7 132

Sumber/Source: Kementerian Pendidikan, Kebudayaan, Riset, dan Teknologi, Sistem Data Pokok Pendidikan, data semester ganjil/
Ministry of Education, Culture, Research, and Technology, Basic Education Data System, odd semester

Tabel 4.1.9 Jumlah Sekolah, Guru, dan Murid Madrasah Aliyah (MA) di Bawah Kementerian Agama Menurut Kecamatan di Kabupaten Sanggau, 2020/2021 dan 2021/2022
Number of Schools, Teachers, and Pupils in Madrasah Aliyah (MA) Under the Ministry of Religious Affairs by Subdistrict in Sanggau Regency, 2020/2021 and 2021/2022

Kecamatan Subdistrict	Sekolah/Schools					
	Negeri/Public		Swasta/Private		Jumlah/Total	
	2020/2021	2021/2022	2020/2021	2021/2022	2020/2021	2021/2022
(1)	(2)	(3)	(4)	(5)	(6)	(7)
01. Toba	1	1	-	-	1	1
02. Meliau	-	-	-	-	-	-
03. Kapuas	-	-	-	-	-	-
04. Mukok	-	-	1	1	1	1
05. Jangkang	-	-	1	1	1	1
06. Bonti	-	-	-	-	-	-
07. Parindu	-	-	-	-	-	-
08. Tayan Hilir	-	-	-	-	-	-
09. Balai	-	-	-	-	-	-
10. Tayan Hulu	-	-	-	-	-	-
11. Kembayan	-	-	-	-	-	-
12. Beduai	-	-	-	-	-	-
13. Noyan	-	-	-	-	-	-
14. Sekayam	-	-	-	-	-	-
15. Entikong	-	-	-	-	-	-
Kabupaten Sanggau	1	1	2	2	3	3

Lanjutan Tabel/Continued Table 4.1.9

Kecamatan Subdistrict	Guru /Teachers					
	Negeri/Public		Swasta/Private		Jumlah/Total	
	2020/2021	2021/2022	2020/2021	2021/2022	2020/2021	2021/2022
(1)	(8)	(9)	(10)	(11)	(12)	(13)
01. Toba	23	32	-	-	23	32
02. Meliau	-	-	-	-	-	-
03. Kapuas	-	-	-	-	-	-
04. Mukok	-	-	8	9	8	9
05. Jangkang	-	-	13	13	13	13
06. Bonti	-	-	-	-	-	-
07. Parindu	-	-	-	-	-	-
08. Tayan Hilir	-	-	-	-	-	-
09. Balai	-	-	-	-	-	-
10. Tayan Hulu	-	-	-	-	-	-
11. Kembayan	-	-	-	-	-	-
12. Beduai	-	-	-	-	-	-
13. Noyan	-	-	-	-	-	-
14. Sekayam	-	-	-	-	-	-
15. Entikong	-	-	-	-	-	-
Kabupaten Sanggau	23	32	21	22	44	54

Lanjutan Tabel/Continued Table 4.1.9

Kecamatan Subdistrict	Murid/Students					
	Negeri/Public		Swasta/Private		Jumlah/Total	
	2020/2021	2021/2022	2020/2021	2021/2022	2020/2021	2021/2022
(1)	(14)	(15)	(16)	(17)	(18)	(19)
01. Toba	340	332	-	-	340	332
02. Meliau	-	-	-	-	-	-
03. Kapuas	-	-	-	-	-	-
04. Mukok	-	-	53	46	53	46
05. Jangkang	-	-	71	71	71	71
06. Bonti	-	-	-	-	-	-
07. Parindu	-	-	-	-	-	-
08. Tayan Hilir	-	-	-	-	-	-
09. Balai	-	-	-	-	-	-
10. Tayan Hulu	-	-	-	-	-	-
11. Kembayan	-	-	-	-	-	-
12. Beduai	-	-	-	-	-	-
13. Noyan	-	-	-	-	-	-
14. Sekayam	-	-	-	-	-	-
15. Entikong	-	-	-	-	-	-
Kabupaten Sanggau	340	332	124	117	464	449

Sumber/ Source: Kementerian Agama, EMIS, Data Semester Ganjil/ Ministry of Religious Affairs, EMIS, Odd Semester Data

Tabel 4.1.10 Jumlah Desa¹/Kelurahan yang Memiliki Fasilitas Sekolah Menurut Kecamatan dan Tingkat Pendidikan di Kabupaten Sanggau, 2019– 2021
Number of Villages¹/Kelurahan Having Educational Facilities by Subdistrict and Educational Level in Sanggau Regency, 2019– 2021

Kecamatan Subdistrict	SD Primary School		
	2019	2020	2021
(1)	(2)	(3)	(4)
01. T o b a	7	7	7
02. M e l i a u	19	19	19
03. K a p u a s	26	26	26
04. M u k o k	9	9	10
05. J a n g k a n g	11	11	12
06. B o n t i	9	9	10
07. P a r i n d u	14	14	14
08. T a y a n H i l i r	15	15	16
09. B a l a i	12	12	11
10. T a y a n H u l u	11	11	11
11. K e m b a y a n	11	11	12
12. B e d u a i	5	5	5
13. N o y a n	5	5	5
14. S e k a y a m	10	10	11
15. E n t i k o n g	5	5	5
Kabupaten Sanggau	169	169	174

Lanjutan Tabel/*Continued Table 4.1.10*

Kecamatan Subdistrict	SMP Junior High School		
	2019	2020	2021
(1)	(5)	(6)	(7)
01. T o b a	4	4	4
02. M e l i a u	9	10	10
03. K a p u a s	18	19	18
04. M u k o k	5	5	5
05. J a n g k a n g	10	10	10
06. B o n t i	6	6	7
07. P a r i n d u	7	7	7
08. T a y a n H i l i r	9	9	10
09. B a l a i	6	6	6
10. T a y a n H u l u	5	5	5
11. K e m b a y a n	6	6	6
12. B e d u a i	3	3	3
13. N o y a n	3	3	3
14. S e k a y a m	7	8	7
15. E n t i k o n g	4	4	4
Kabupaten Sanggau	102	105	105

Lanjutan Tabel/*Continued Table* 4.1.10

Kecamatan <i>Subdistrict</i>	SMA <i>Senior High School</i>		
	2019	2020	2021
(1)	(8)	(9)	(10)
01. T o b a	1	1	1
02. M e l i a u	2	2	2
03. K a p u a s	4	4	4
04. M u k o k	-	-	-
05. J a n g k a n g	3	3	3
06. B o n t i	2	2	2
07. P a r i n d u	1	1	1
08. T a y a n H i l i r	4	4	3
09. B a l a i	2	2	2
10. T a y a n H u l u	3	3	3
11. K e m b a y a n	1	1	1
12. B e d u a i	1	1	1
13. N o y a n	1	1	1
14. S e k a y a m	2	2	2
15. E n t i k o n g	-	-	-
Kabupaten Sanggau	27	27	26

Lanjutan Tabel/*Continued Table 4.1.10*

Kecamatan Subdistrict	SMK Vocational School		
	2019	2020	2021
(1)	(11)	(12)	(13)
01. T o b a	-	-	-
02. M e l i a u	1	1	1
03. K a p u a s	3	3	2
04. M u k o k	-	1	1
05. J a n g k a n g	-	-	1
06. B o n t i	-	-	1
07. P a r i n d u	2	2	2
08. T a y a n H i l i r	2	2	3
09. B a l a i	1	1	1
10. T a y a n H u l u	1	1	1
11. K e m b a y a n	1	1	1
12. B e d u a i	-	-	-
13. N o y a n	1	1	1
14. S e k a y a m	1	1	1
15. E n t i k o n g	1	1	1
Kabupaten Sanggau	14	15	17

Lanjutan Tabel/*Continued Table 4.1.10*

Kecamatan Subdistrict	Perguruan Tinggi University		
	2019	2020	2021
(1)	(14)	(15)	(16)
01. T o b a	-	-	-
02. M e l i a u	-	-	-
03. K a p u a s	1	1	1
04. M u k o k	-	-	-
05. J a n g k a n g	-	-	-
06. B o n t i	-	-	-
07. P a r i n d u	-	-	-
08. T a y a n H i l i r	-	-	-
09. B a l a i	-	-	-
10. T a y a n H u l u	1	-	-
11. K e m b a y a n	-	-	-
12. B e d u a i	-	-	-
13. N o y a n	-	-	-
14. S e k a y a m	-	-	-
15. E n t i k o n g	1	1	1
Kabupaten Sanggau	3	2	2

Catatan/*Note* :¹ Desa pada tabel ini termasuk Unit Permukiman Transmigrasi (UPT) yang masih dibina oleh kementerian terkait dan nagari di Provinsi Sumatera Barat/*Villages in this table include Transmigration Settlement Unit which is still fostered by the relevant ministries and the nagari in the Province of Sumatera Barat*

Sumber : BPS, Pendataan Potensi Desa (Podes)/

Source : BPS-Statistics Indonesia, Village Potential Data Collection

Tabel 4.1.11 Angka Partisipasi Murni (APM) dan Angka Partisipasi Kasar (APK) Menurut Jenjang Pendidikan di Kabupaten Sanggau, 2020 dan 2021
Net Participation Rates and Gross Participation Rates by Educational Level in Sanggau Regency, 2020 and 2021

Jenjang Pendidikan Educational Level	Angka Partisipasi Murni (APM) Net Participation Rates		Angka Partisipasi Kasar (APK) Gross Participation Rates	
	2020	2021	2020	2021
(1)	(2)	(3)	(4)	(5)
SD/MI Elementary School	97,06	97,58	109,54	108,85
SMP/MTs Junior High School	65,84	65,32	81,13	80,00
SMA/SMK/MA Senior High School	42,50	43,39	71,07	74,26

Sumber : BPS, Survei Sosial Ekonomi Nasional (Susenas)/
 Source : BPS-Statistics Indonesia, National Socioeconomic Survey

Tabel 4.1.12 **Persentase Penduduk Berumur 15 Tahun ke Atas yang Melek Huruf Menurut Kelompok Umur di Kabupaten Sanggau, 2020 dan 2021**
Percentage of Literate People Aged 15 Years and Over by Age Group in Sanggau Regency, 2020 and 2021

Kelompok Umur <i>Age Group</i>	2020	2021
(1)	(2)	(3)
15–19
20–24
25–29
30–34
35–39
40–44
45–49
50+
Jumlah/Total
15–24
15–44
15+
45+

Sumber : BPS, Survei Sosial Ekonomi Nasional (Susenas)/

Source : BPS-Statistics Indonesia, National Socioeconomic Survey

Tabel 4.1.13 **Perkembangan Jumlah Sekolah, Murid, dan Guru SMA di Kabupaten Sanggau, 2000-2021**
Trend of Number of Schools, Students, Teachers of Senior High School in Sanggau Regency, 2000-2021

Tahun/ Year	Sekolah/ School	Guru/ Teacher	Murid/ Students
(1)	(2)	(3)	(4)
2000	30	381	8 179
2001	33	391	8 882
2002	33	325	8 833
2003	33	325	8 833
2004	33	452	9 331
2005	33	417	8 000
2006	33	417	8 158
2007	33	478	8 320
2008	33	490	8 222
2009	26	458	8 657
2010	26	413	9 342
2011	25	390	9 469
2012	25	425	10 421
2013	25	327	6 969
2014	24	441	7 011
2016	24	460	7 149
2017	25	345	8 567
2018	25	412	8 326
2019	28	456	9 034
2020	29	503	9 520
2021	30	462	9 699

Sumber : Dinas Pendidikan dan Kebudayaan Kabupaten Sanggau dan Kementerian Pendidikan dan Kebudayaan, Data Semester Ganjil /
 Source : Regional Office of Education and Culture of Sanggau Regency and Ministry of Educations and Culture, Odd Semester Data

Tabel 4.1.14 Penduduk Usia Sekolah di Kabupaten Sanggau Menurut Kelompok Umur Kecamatan dan Jenis Kelamin, 2020
Population Of School Age in Sanggau Regency by Age Group Sex and Subdistrict, 2020

Kecamatan/ Subdistrict	5 – 6 / Years Old			7 – 12 / Years Old		
	Laki-Laki/ Male	Perempuan/ Female	Jumlah/ Total	Laki-Laki/ Male	Perempuan/ Female	Jumlah/ Total
(1)	(2)	(3)	(4)	(5)	(6)	(7)
01. Toba	247	249	496	736	741	1477
02. Meliau	992	938	1930	2913	2617	5530
03. Kapuas	1573	1532	3105	4463	4429	8892
04. Mukok	381	369	750	1113	1009	2122
05. Jangkang	578	523	1101	1881	1645	3526
06. Bonti	448	452	900	1328	1296	2624
07. Parindu	764	732	1496	2191	2020	4211
08. Tayan Hilir	705	668	1373	1998	1846	3844
09. Balai	618	513	1131	603	460	1063
10. Tayan Hulu	737	709	1446	2135	1997	4132
11. Kembayan	564	539	1103	1764	1613	3377
12. Beduai	227	206	433	664	604	1268
13. Noyan	239	236	475	632	610	1242
14. Sekayam	773	724	1497	2162	1999	4161
15. Entikong	443	431	874	1150	1115	2265
2020	9 289	8 821	18 110	25 733	24 001	49 734

Lanjutan Tabel/ Continued Table 4.1.14

Kecamatan/ Subdistrict	13 – 15 / Years Old			16 – 18 / Years Old		
	Laki-Laki/ Male	Perempuan/ Female	Jumlah/ Total	Laki-Laki/ Male	Perempuan/ Female	Jumlah/ Total
(1)	(8)	(9)	(10)	(11)	(12)	(13)
01. Toba	341	334	675	321	307	628
02. Meliau	1 368	1 189	2 557	1 292	1 124	2 416
03. Kapuas	2 149	2 212	4 361	2 191	2 348	4 539
04. Mukok	505	415	920	436	349	785
05. Jangkang	952	846	1 798	918	857	1 775
06. Bonti	613	555	1 168	556	468	1 024
07. Parindu	1 001	933	933	899	908	1 807
08. Tayan Hilir	919	814	1 733	888	763	1 651
09. Balai	418	394	812	1 261	1 138	2 399
10. Tayan Hulu	1 010	921	921	945	879	1 824
11. Kembayan	849	725	1 574	757	608	1 365
12. Beduai	304	290	594	269	273	542
13. Noyan	267	243	510	272	234	506
14. Sekayam	956	891	1 847	886	845	1 731
15. Entikong	484	444	928	482	418	900
2020	10 125	11 206	21 331	12 373	11 519	23 892

Sumber : Sensus Penduduk (SP) 2010 dan Proyeksi Penduduk Indonesia 2010-2035, BPS/
 Source : 2010 Population Census and Indonesia Population Projection 2010-2035, BPS-Statistics Indonesia

Tabel 4.1.15 **Persentase Penduduk Usia 7–24 Tahun Menurut Jenis Kelamin, Kelompok Umur Sekolah, dan Partisipasi Sekolah di Kabupaten Sanggau, 2021**
Percentage of Population Aged 7-24 Years by Sex, Age Group, and School Participation in Sanggau Regency, 2021

Jenis Kelamin dan Kelompok Umur Sekolah/ Sex and School Age Group	Partisipasi Sekolah/School Participation		
	Tidak/Belum Pernah Sekolah / Not/Never Attending School	Masih Sekolah/ Attending School	Tidak Sekolah Lagi/ Not Attending School Anymore
(1)	(2)	(3)	(4)
Laki-Laki/ Male			
7-12	69.73	57.55	0.35
13-15	-	21.53	5.74
16-18	-	15.15	16.34
19-24	30.27	5.77	77.57
7-24	100.00	100.00	100.00
Perempuan/ Female			
7-12	44.78	55.77	0.28
13-15	-	21.72	2.44
16-18	-	13.70	24.32
19-24	55.22	8.81	72.96
7-24	100.00	100.00	100.00
Laki-Laki+Perempuan/ Male+Female			
7-12	57.45	56.67	0.32
13-15	-	21.62	4.18
16-18	-	14.43	20.12
19-24	42.55	7.28	75.38
7-24	100.00	100.00	100.00

Sumber : Survei Sosial Ekonomi Nasional Maret, BPS/
 Source : March National Socio-Economic Survey, BPS-Statistics Indonesia

4.2 KESEHATAN HEALTH

Tabel 4.2.1 Jumlah Desa¹/Kelurahan Yang Memiliki Sarana Kesehatan Menurut Kecamatan di Kabupaten Sanggau, 2019–2021
Number of Villages¹/Kelurahan Having Health Facilities by Subdistrict in Sanggau Regency, 2019–2021

Kecamatan Subdistrict	Rumah Sakit Hospital		
	2019	2020	2021
(1)	(2)	(3)	(4)
01. Toba	-	-	-
02. Meliau	-	-	-
03. Kapuas	2	2	2
04. Mukok	-	-	-
05. Jangkang	-	-	-
06. Bonti	-	-	-
07. Parindu	-	-	-
08. Tayan Hilir	-	-	-
09. Balai	-	-	-
10. Tayan Hulu	1	1	1
11. Kembayan	-	-	-
12. Beduai	-	-	-
13. Noyan	-	-	-
14. Sekayam	-	1	1
15. Entikong	-	-	-
Kabupaten Sanggau	3	4	4

Lanjutan Tabel/*Continued Table 4.2.1*

Kecamatan <i>Subdistrict</i>	Rumah Sakit Bersalin <i>Maternity Hospital</i>		
	2019	2020	2021
(1)	(5)	(6)	(7)
01. T o b a	-	-	-
02. M e l i a u	-	-	-
03. K a p u a s	1	1	-
04. M u k o k	-	-	-
05. J a n g k a n g	-	-	-
06. B o n t i	-	-	-
07. P a r i n d u	-	-	-
08. T a y a n H i l i r	-	-	-
09. B a l a i	-	-	-
10. T a y a n H u l u	-	-	-
11. K e m b a y a n	-	-	-
12. B e d u a i	-	-	-
13. N o y a n	-	-	-
14. S e k a y a m	-	-	-
15. E n t i k o n g	-	-	-
Kabupaten Sanggau	1	1	-

Lanjutan Tabel/Continued Table 4.2.1

Kecamatan Subdistrict	Poliklinik Polyclinic		
	2019	2020	2021
(1)	(8)	(9)	(10)
01. T o b a	-	1	-
02. M e l i a u	2	1	3
03. K a p u a s	2	2	5
04. M u k o k	-	-	-
05. J a n g k a n g	1	-	-
06. B o n t i	-	-	-
07. P a r i n d u	1	-	-
08. T a y a n H i l i r	2	1	2
09. B a l a i	-	1	-
10. T a y a n H u l u	-	-	-
11. K e m b a y a n	1	1	2
12. B e d u a i	-	-	-
13. N o y a n	-	-	-
14. S e k a y a m	1	-	-
15. E n t i k o n g	-	-	-
Kabupaten Sanggau	10	7	12

Lanjutan Tabel/*Continued Table 4.2.1*

Kecamatan <i>Subdistrict</i>	Puskesmas <i>Public Health Center</i>		
	2019	2020	2021
(1)	(11)	(12)	(13)
01. Toba	1	1	1
02. Meliau	2	2	2
03. Kapuas	4	5	3
04. Mukok	1	1	1
05. Jangkang	1	1	1
06. Bonti	1	1	1
07. Parindu	1	1	1
08. Tayan Hilir	2	2	2
09. Balai	1	1	1
10. Tayan Hulu	1	1	1
11. Kembayan	1	1	1
12. Beduai	1	1	1
13. Noyan	1	1	1
14. Sekayam	1	1	1
15. Entikong	1	1	1
Kabupaten Sanggau	20	21	19

Lanjutan Tabel/*Continued Table 4.2.1*

Kecamatan Subdistrict	Puskesmas Pembantu Subsidiary of Public Health Center		
	2019	2020	2021
(1)	(14)	(15)	(16)
01. Toba	4	4	1
02. Meliau	3	5	5
03. Kapuas	10	7	8
04. Mukok	6	4	5
05. Jangkang	6	7	6
06. Bonti	2	3	3
07. Parindu	5	6	6
08. Tayan Hilir	1	3	4
09. Balai	6	7	5
10. Tayan Hulu	5	5	4
11. Kembayan	2	5	5
12. Beduai	2	3	1
13. Noyan	4	4	4
14. Sekayam	2	2	2
15. Entikong	2	3	-
Kabupaten Sanggau	60	68	59

Lanjutan Tabel/*Continued Table 4.2.1*

Kecamatan <i>Subdistrict</i>	Apotek <i>Pharmacy</i>		
	2019	2020	2021
(1)	(17)	(18)	(19)
01. Toba	-	-	-
02. Meliau	1	1	1
03. Kapuas	4	3	3
04. Mukok	-	-	-
05. Jangkang	-	-	-
06. Bonti	-	-	-
07. Parindu	-	-	1
08. Tayan Hilir	1	2	2
09. Balai	-	-	-
10. Tayan Hulu	1	1	1
11. Kembayan	1	1	1
12. Beduai	-	-	-
13. Noyan	-	-	-
14. Sekayam	1	1	1
15. Entikong	1	1	1
Kabupaten Sanggau	10	10	11

Catatan/*Note* :¹ Desa pada tabel ini termasuk Unit Permukiman Transmigrasi (UPT) yang masih dibina oleh kementerian terkait dan nagari di Provinsi Sumatera Barat/*Villages in this table include Transmigration Settlement Unit which is still fostered by the relevant ministries and the nagari in the Province of Sumatera Barat*

Sumber : BPS, Pendataan Potensi Desa (Podes)/

Source : BPS-Statistics Indonesia, Village Potential Data Collecting

Tabel 4.2.2 Jumlah Tenaga Kesehatan Menurut Kecamatan di Kabupaten Sanggau, 2021
Table *Number of Health Human Resources by Subdistrict in Sanggau Regency, 2021*

Kecamatan Subdistrict	Dokter Umum General Practitioner	Dokter Spesial Medical specialist	Dokter Gigi ¹ Dentist ¹	Perawat Nurse	Bidan Midwife	Tenaga kefarmasian Pharmacist
(1)	(2)	(3)	(4)	(5)	(6)	(7)
01. T o b a	2	-	-	15	11	1
02. M e l i a u	3	-	1	23	24	3
03. K a p u a s	30	27	4	227	97	18
04. M u k o k	2	-	-	9	11	1
05. J a n g k a n g	2	-	-	25	24	2
06. B o n t i	2	-	-	14	15	-
07. P a r i n d u	3	-	-	20	32	2
08. T a y a n H i l i r	5	-	1	21	21	3
09. B a l a i	1	-	1	14	17	1
10. T a y a n H u l u	7	11	1	64	27	7
11. K e m b a y a n	2	-	-	14	15	3
12. B e d u a i	2	-	-	8	11	-
13. N o y a n	1	-	-	13	10	1
14. S e k a y a m	6	-	1	46	23	5
15. E n t i k o n g	3	-	-	13	11	2
Kabupaten Sanggau	71	38	9	526	349	49

Lanjutan Tabel/Continued Table 4.2.2

Kecamatan Subdistrict	Tenaga Kesehatan Masyarakat Public Health worker	Tenaga Kesehatan Lingkungan Enviromental Health Worker	Tenaga Gizi Nutritionist	Ahli Teknologi Laboratorium Medik Medical Laboratory Technician
(1)	(8)	(9)	(10)	(11)
01. T o b a	1	1	1	1
02. M e l i a u	1	1	3	2
03. K a p u a s	4	7	10	26
04. M u k o k	1	1	2	1
05. J a n g k a n g	1	1	2	1
06. B o n t i	2	1	1	1
07. P a r i n d u	1	1	1	2
08. T a y a n H i l i r	2	2	3	-
09. B a l a i	-	1	2	1
10. T a y a n H u l u	2	2	4	8
11. K e m b a y a n	-	-	4	1
12. B e d u a i	1	-	1	1
13. N o y a n	1	1	2	1
14. S e k a y a m	1	2	3	3
15. E n t i k o n g	1	-	1	2
Kabupaten Sanggau	19	21	40	51

Catatan/Note: ¹ Dokter gigi dalam tabel ini termasuk dokter spesialis gigi dan dokter gigi/Doctor in this table include dentist dan dentist specialist

Sumber/Source: Dinas Kesehatan Kabupaten Sanggau/ Health Regional Office of Sanggau Regency

Tabel 4.2.3 Jumlah Rumah Sakit Umum, Rumah Sakit Khusus, Puskesmas, Klinik Pratama, dan Posyandu Menurut Kecamatan di Kabupaten Sanggau, 2020 dan 2021
Number of General Hospital, Specialized Hospital, Public Health Center, Primary Clinic, and Integrated Health Post by Subdistrict in Sanggau Regency, 2020 and 2021

Kecamatan Subdistrict	Rumah Sakit Umum General Hospital		Rumah Sakit Khusus Specialized Hospital	
	2020	2021	2020	2021
(1)	(2)	(3)	(4)	(5)
01. T o b a	-	-	-	-
02. M e l i a u	-	-	-	-
03. K a p u a s	2	2	-	-
04. M u k o k	-	-	-	-
05. J a n g k a n g	-	-	-	-
06. B o n t i	-	-	-	-
07. P a r i n d u	-	-	-	-
08. T a y a n H i l i r	-	-	-	-
09. B a l a i	-	-	-	-
10. T a y a n H u l u	1	1	-	-
11. K e m b a y a n	-	-	-	-
12. B e d u a i	-	-	-	-
13. N o y a n	-	-	-	-
14. S e k a y a m	1	1	-	-
15. E n t i k o n g	-	-	-	-
Kabupaten Sanggau	4	4	-	-

Lanjutan Tabel/*Continued Table 4.2.3*

Kecamatan <i>Subdistrict</i>	Puskesmas Rawat Inap <i>Public Health Center with Inpatient Care</i>		Puskesmas Non Rawat Inap <i>Public Health Center without Inpatient Care</i>	
	2020	2021	2020	2021
(1)	(6)	(7)	(8)	(9)
01. T o b a	1	1	-	-
02. M e l i a u	2	2	-	-
03. Kapuas	-	-	3	3
04. M u k o k	1	1	-	-
05. Jangkang	1	1	-	-
06. B o n t i	1	1	-	-
07. Parindu	1	1	-	-
08. Tayan Hilir	2	2	-	-
09. B a l a i	1	1	-	-
10. Tayan Hulu	1	1	-	-
11. Kembayan	1	1	-	-
12. Beduai	1	1	-	-
13. N o y a n	1	1	-	-
14. Sekayam	1	1	-	-
15. Entikong	1	1	-	-
Kabupaten Sanggau	16	16	3	3

Lanjutan Tabel/Continued Table 4.2.3

Kecamatan Subdistrict	Klinik Medical Clinic		Posyandu Intregrated Health Post	
	2020	2021	2020	2021
(1)	(10)	(11)	(12)	(13)
01. T o b a	-	-	27	27
02. M e l i a u	-	-	72	72
03. K a p u a s	-	-	88	89
04. M u k o k	-	-	26	27
05. J a n g k a n g	-	-	53	53
06. B o n t i	-	-	30	49
07. P a r i n d u	-	-	52	52
08. T a y a n H i l i r	-	-	54	56
09. B a l a i	-	-	45	45
10. T a y a n H u l u	-	-	41	41
11. K e m b a y a n	-	-	27	27
12. B e d u a i	-	-	20	21
13. N o y a n	-	-	29	35
14. S e k a y a m	-	-	45	45
15. E n t i k o n g	-	-	31	31
Kabupaten Sanggau	-	-	640	670

Sumber/Source: Dinas Kesehatan Kabupaten Sanggau/ Health Regional Office of Sanggau Regency

Tabel 4.2.4 Banyaknya Dokter Praktek, Bidan Praktek, Dukun Bermitra Bidan, dan Praktek Kesehatan di Kabupaten Sanggau, 2021
Number of General Practitioner, Midwife, Traditional Birth Attendants (TBAs), and Health Practice in Sanggau Regency, 2021

Kecamatan/ Subdistrict	Dokter Praktek/ General Practitioner	Bidan/ Midwife	DMB/ TBAs	Praktek Kesehatan/ Health Practice
(1)	(2)	(3)	(4)	(5)
01. T o b a	2	2	5	-
02. M e l i a u	4	2	37	-
03. K a p u a s	61	3	62	-
04. M u k o k	2	3	12	-
05. J a n g k a n g	2	2	23	-
06. B o n t i	2	1	28	-
07. P a r i n d u	3	1	30	-
08. T a y a n H i l i r	6	1	38	-
09. B a l a i	2	2	17	-
10. T a y a n H u l u	19	1	21	-
11. K e m b a y a n	2	1	37	-
12. B e d u a i	2	1	12	1
13. N o y a n	1	1	13	-
14. S e k a y a m	7	1	7	-
15. E n t i k o n g	3	1	7	-
Jumlah / Total	118	23	349	1

Catatan/ Note :*) hanya yang merupakan Pegawai Negeri Sipil/ only those who are civil servants
 Sumber : Dinas Kesehatan Kabupaten Sanggau/
 Source Health Regional Office of Sanggau Regency

Tabel 4.2.5 Banyaknya Posyandu Menurut Tingkatannya dan Jumlah Kader Menurut Kecamatan di Kabupaten Sanggau, 2021
Number of Posyandu by Level and Cadre by Subdistrict in Sanggau Regency, 2021

Kecamatan/ Subdistrict	Tingkatan Posyandu/ 'Posyandu' Level					Jumlah Kader
	Pratama	Madya	Purnama	Mandiri	Jumlah	
(1)	(2)	(3)	(4)	(5)	(6)	(7)
01. T o b a	12	9	6	-	27	133
02. M e l i a u	25	30	15	2	72	303
03. K a p u a s	2	3	85	3	93	451
04. M u k o k	-	22	5	-	27	138
05. J a n g k a n g	-	21	17	6	44	220
06. B o n t i	-	15	24	-	39	195
07. P a r i n d u	-	-	50	2	52	247
08. T a y a n H i l i r	37	1	18	-	56	238
09. B a l a i	2	-	43	-	45	230
10. T a y a n H u l u	-	26	15	-	41	201
11. K e m b a y a n	2	7	14	4	27	135
12. B e d u a i	-	-	24	-	24	120
13. N o y a n	-	-	45	-	45	229
14. S e k a y a m	-	-	47	-	47	235
15. E n t i k o n g	15	3	6	8	32	91
Jumlah / Total	95	137	414	25	671	3 166

Sumber : Dinas Kesehatan Kabupaten Sanggau/
 Source Health Regional Office of Sanggau Regency

Tabel 4.2.6 Jumlah Kasus 10 Penyakit Terbanyak di Kabupaten Sanggau, 2021
Table *Number of Cases of the 10 Most Diseases in Sanggau Regency, 2021*

Jenis Penyakit/ Type of Disease		Jumlah Kasus/ Number Of Cases
(1)		(3)
1.	Hepetensi	5 000
2.	Covid-19	4 795
3.	Diare	1 217
4.	Diabetes Melitus	1 067
5.	Dispepsia	911
6.	ISPA	866
7.	Odgj	402
8.	TB Pau	442
9.	Atitis	343
10.	Myalgia	205
Subtotal / Subtotal		15 248
Jumlah Seluruh Kasus / Total Number of Cases		...

Sumber : Dinas Kesehatan Kabupaten Sanggau/
 Source Health Regional Office of Sanggau Regency

Tabel 4.2.7 Jumlah Kasus HIV/AIDS, IMS, DBD, Diare, TB, dan Malaria Menurut Kecamatan di Kabupaten Sanggau, 2021
Number of Cases of HIV/AIDS, Sexually Transmitted Infection, Dengue Fever, Diarrhea, Tuberculosis (TB) and Malaria by Subdistrict in Sanggau Regency, 2021

Kecamatan/ Subdistrict	HIV/AIDS	IMS/ Sexually Transmitted Infection	DBD/ Dengue Fever	Diare/ Diarrhea	TB/ Tuberculosis	Malaria
(1)	(2)	(3)	(4)	(5)	(6)	(7)
01. T o b a	1	-	-	72	19	-
02. M e l i a u	2	1	3	177	41	-
03. K a p u a s	6	-	15	381	111	-
04. M u k o k	1	-	-	-	28	-
05. J a n g k a n g	2	-	-	110	27	-
06. B o n t i	1	2	-	108	10	-
07. P a r i n d u	3	1	3	-	30	-
08. T a y a n H i l i r	1	1	3	10	25	-
09. B a l a i	4	2	-	-	25	-
10. T a y a n H u l u	5	-	-	-	28	-
11. K e m b a y a n	2	3	2	176	21	-
12. B e d u a i	-	1	-	-	7	-
13. N o y a n	4	-	-	15	10	-
14. S e k a y a m	-	-	1	-	64	-
15. E n t i k o n g	3	-	-	168	4	-
16. RSUD/Luar wilayah Sanggau	18	11	-	-	-	-
Jumlah/ Total 2021	53	22	27	1 217	450	-
2020	106	8 170	873	1

Sumber : Dinas Kesehatan Kabupaten Sanggau/
 Source Health Regional Office of Sanggau Regency

Tabel 4.2.8 Banyaknya Pasien Rawat Inap di Rumah Sakit Umum Daerah M. Th. Djaman Sanggau, 2021
Table *Number of Inpatients in Sanggau Regional Public Hospital M. Th. Djaman, 2021*

Bulan / Month	MASUK / Come In				Jumlah/ Total
	VIP	Kelas I/ Class I	Kelas II/ Class II	Kelas III/ Class III	
(1)	(2)	(3)	(4)	(5)	(6)
Januari/ January	34	43	114	315	506
Februari/ February	37	32	81	297	447
Maret/ March	39	52	117	349	557
April/ April	26	24	76	193	319
Mei/ May	22	26	60	178	286
Juni/ June	20	28	87	237	372
Juli/ July	23	23	61	270	377
Agustus/ August	23	16	54	247	340
September/ September	24	33	81	257	395
Oktober/ October	31	37	106	359	533
November/ November	42	45	112	296	495
Desember/ December	39	45	105	335	524
Tahun/ Year 2021	360	404	1 054	3 333	5 151

Lanjutan Tabel/ Continued Table 4.2.8

Bulan / Month	KELUAR / Come Out				Jumlah/ Total
	VIP	Kelas I/ Class I	Kelas II/ Class II	Kelas III/ Class III	
(1)	(7)	(8)	(9)	(10)	(11)
Januari/ January	31	43	114	311	499
Februari/ February	37	30	72	277	416
Maret/ March	2	50	117	349	518
April/ April	3	23	72	191	289
Mei/ May	3	26	56	175	260
Juni/ June	1	26	78	229	334
Juli/ July	1	23	56	268	348
Agustus/ August	4	14	48	244	310
September/ September	1	33	74	255	363
Oktober/ October	4	37	100	344	485
November/ November	6	45	109	288	448
Desember/ December	5	45	102	333	485
Tahun/ Year 2021	98	395	998	3 264	4 755

Sumber : Rumah Sakit Umum Daerah M. Th. Djaman Sanggau/
 Source : Sanggau Regional Public Hospital - M. Th. Djaman

Tabel 4.2.9 Banyaknya Pasien Rawat Inap di Rumah Sakit Sentra Medika Sanggau, 2021
Table *Number of Inpatients in Sanggau Medical Center Hospital, 2021*

Bulan / Month	MASUK / Come In				Jumlah/ Total
	VIP	Kelas I/ Class I	Kelas II/ Class II	Kelas III/ Class III	
(1)	(2)	(3)	(4)	(5)	(6)
Januari/ January	5	17	9	15	46
Februari/ February	6	10	3	9	28
Maret/ March	3	12	16	10	41
April/ April	6	22	15	23	66
Mei/ May	18	30	22	14	84
Juni/ June	16	26	18	26	86
Juli/ July	11	24	10	18	63
Agustus/ August	9	15	21	18	63
September/ September	2	16	5	15	38
Oktober/ October	12	23	16	13	64
November/ November	11	21	14	19	65
Desember/ December	9	26	19	15	69
Jumlah/ Total	108	242	168	195	713

Lanjutan Tabel/Continued Table 4.2.9

Bulan / Month	KELUAR / Come Out				Jumlah/ Total
	VIP	Kelas I/ Class I	Kelas II/ Class II	Kelas III/ Class III	
(1)	(7)	(8)	(9)	(10)	(11)
Januari/ January	5	17	9	15	46
Februari/ February	6	10	3	9	28
Maret/ March	3	12	16	10	41
April/ April	6	22	15	23	66
Mei/ May	18	30	22	14	84
Juni/ June	16	26	18	26	86
Juli/ July	11	24	10	18	63
Agustus/ August	9	15	21	18	63
September/ September	2	16	5	15	38
Oktober/ October	12	23	16	13	64
November/ November	11	21	14	19	65
Desember/ December	9	26	19	15	69
Jumlah/ Total	108	242	168	195	713

Sumber : Rumah Sakit Sentra Medika Sanggau/
Source Sanggau Medical Centre

Tabel 4.2.10 Jumlah Remaja Usia 15-24 Tahun yang Mendapat Penyuluhan Tentang Kesehatan Reproduksi (Kespro), HIV/AIDS, dan Keluarga Berencana (KB) Menurut Kecamatan di Kabupaten Sanggau, 2021
Number of Young People Aged 15-24 Who Had Counselling on Reproductive Health, HIV/AIDS, and Family Planning by Subdistrict in Sanggau Regency, 2021

Kecamatan/ Subdistrict	Penyuluhan Kespro/ Reproductive Health Counselling	Penyuluhan HIV/AIDS HIV/AIDS Counselling	Penyuluhan KB ² / Family Planning Counselling
(1)	(2)	(3)	(4)
01. T o b a	90	30	81
02. M e l i a u	90	30	81
03. K a p u a s	90	30	81
04. M u k o k	90	30	81
05. J a n g k a n g	90	30	81
06. B o n t i	90	30	81
07. P a r i n d u	90	30	81
08. T a y a n H i l i r	90	30	81
09. B a l a i	90	30	81
10. T a y a n H u l u	90	30	81
11. K e m b a y a n	90	30	81
12. B e d u a i	90	30	81
13. N o y a n	90	30	81
14. S e k a y a m	90	30	81
15. E n t i k o n g	90	30	81
Jumlah/ Total	1 350	450	1 215

Sumber/Source : Dinas Sosial, Pemberdayaan Perempuan, Keluarga Berencana, dan Perlindungan Anak Kabupaten Sanggau/ Regional Office of Social, Women Empowerment, Family Planning, and Child Protection of Sanggau Regency

Tabel 4.2.11 **Target dan Pencapaian Akseptor KB Baru di Kabupaten Sanggau, 2021**
Table *Target and Attainment of New Family Planning Acceptor in Sanggau Regency, 2021*

Kecamatan/ Subdistrict	Target	Pencapaian/ Attainment
(1)	(2)	(3)
01. T o b a	399	57
02. M e l i a u	1 357	8
03. K a p u a s	2 299	1 486
04. M u k o k	572	200
05. J a n g k a n g	773	344
06. B o n t i	620	203
07. P a r i n d u	1 046	229
08. T a y a n H i l i r	976	330
09. B a l a i	766	275
10. T a y a n H u l u	1 021	470
11. K e m b a y a n	844	881
12. B e d u a i	339	186
13. N o y a n	299	62
14. S e k a y a m	1 067	507
15. E n t i k o n g	493	31
Tahun / Year 2021	12 872	5 269
2020	62 648	6 412

Sumber : Dinas Sosial, Pemberdayaan Perempuan, Keluarga Berencana, dan Perlindungan Anak Kabupaten Sanggau/
 Source : Regional Office of Social, Women Empowerment, Family Planning, and Child Protection of Sanggau Regency

Tabel 4.2.12 Target dan Pencapaian Akseptor Aktif KB di Kabupaten Sanggau, 2021
Target and Attainment of Active Family Planning Acceptor in Sanggau Regency, 2021

Kecamatan/ Subdistrict	Target	Pencapaian/ Attainment
(1)	(2)	(3)
01. T o b a	2 016	1 771
02. M e l i a u	6 849	7 676
03. K a p u a s	11 613	11 347
04. M u k o k	2 891	2 893
05. J a n g k a n g	3 902	6 151
06. B o n t i	3 134	3 523
07. P a r i n d u	5 282	1 829
08. T a y a n H i l i r	4 929	5 535
09. B a l a i	3 867	8 358
10. T a y a n H u l u	5 160	3 826
11. K e m b a y a n	4 263	2 274
12. B e d u a i	1 715	1 077
13. N o y a n	1 510	2 602
14. S e k a y a m	5 386	2 765
15. E n t i k o n g	2 628	2 274
Tahun / Year 2021	65 145	63 901
2020	62 648	72 639

Sumber : Dinas Sosial, Pemberdayaan Perempuan, Keluarga Berencana, dan Perlindungan Anak Kabupaten Sanggau/
 Source Regional Office of Social, Women Empowerment, Family Planning, and Child Protection of Sanggau Regency

Tabel 4.2.13 Banyaknya Peserta KB Baru Menurut Metode Kontrasepsi dan Kecamatan di Kabupaten Sanggau, 2021
Table *Number of New Family Planning User by Contraception Method and Subdistrict in Sanggau Regency, 2021*

Kecamatan/ Subdistrict	Jenis Kontrasepsi / Contraceptical Methods									Jumlah Total
	IUD	KP	MOP	IMPL	STK	PIL	KDM	OV	MOW	
(1)	(2)	(3)	(4)	(5)	(6)	(7)	(8)	(9)	(10)	(11)
01. Toba	-	-	-	15	371	165	-	-	-	551
02. Meliau	3	-	4	13	208	23	-	-	-	251
03. Kapuas	218	-	133	13	906	299	8	-	-	1577
04. Mukok	7	-	-	1	103	46	2	-	-	159
05. Jangkang	1	-	1	28	164	61	-	-	-	255
06. Bonti	2	-	-	32	236	165	-	-	-	435
07. Parindu	9	-	23	10	253	123	3	-	-	421
08. Tayan Hilir	2	-	-	9	264	98	-	-	-	373
09. Balai	1	-	-	2	76	64	-	-	-	143
10. Tayan Hulu	8	-	1	35	276	88	1	-	-	409
11. Kembayan	4	-	10	2	59	56	3	-	-	134
12. Beduai	2	-	-	5	420	118	2	-	-	547
13. Noyan	-	-	-	7	294	59	-	-	-	360
14. Sekayam	14	-	-	17	286	241	2	-	-	560
15. Entikong	-	-	4	2	208	23	-	-	-	237
Tahun / Year 2021	271	-	176	191	4 124	1 629	21	-	-	6 412
2020	259	-	135	152	4 299	1 507	18	-	-	6 370

Sumber : Dinas Sosial, Pemberdayaan Perempuan, Keluarga Berencana, dan Perlindungan Anak Kabupaten Sanggau/
 Source : Regional Office of Social, Women Empowerment, Family Planning, and Child Protection of Sanggau Regency

Tabel 4.2.14 Banyaknya Peserta KB Aktif Menurut Metode Kontrasepsi dan Kecamatan di Kabupaten Sanggau, 2021
Number of Active Family Planning Acceptor by Contraception Methods and Subdistrict in Sanggau Regency, 2021

Kecamatan/ Subdistrict	Jenis Kontrasepsi / Contraceptical Methods										Jumlah Total
	IUD	KP	KW	IMPL	STK	PIL	KDM	OV	MOW	MOP	
(1)	(2)	(3)	(4)	(5)	(6)	(7)	(8)	(9)	(10)	(11)	(10)
01. T o b a	38	-	-	97	1 009	575	28	-	24	-	1 771
02. M e l i a u	185	-	-	817	4 692	1 902	36	-	44	-	7 676
03. K a p u a s	618	-	-	422	6 283	3 537	165	-	320	2	11 347
04. M u k o k	63	-	-	187	2 147	376	85	-	25	10	2 893
05. J a n g k a n g	26	-	-	2 009	2 013	1 982	92	-	24	5	6 151
06. B o n t i	36	-	-	152	3 070	192	41	-	28	4	3 523
07. P a r i n d u	24	-	-	103	970	691	26	-	15	-	1 829
08. T a y a n H i l i r	76	-	-	583	2 816	1 986	38	-	18	18	5 535
09. B a l a i	142	-	-	815	4 235	3 097	42	-	27	-	8 358
10. T a y a n H u l u	453	-	-	559	1 369	1 241	21	-	102	81	3 826
11. K e m b a y a n	219	-	-	234	1 202	482	62	-	34	41	2 274
12. B e d u a i	66	-	-	68	163	670	72	-	18	20	1 077
13. N o y a n	860	-	-	76	902	696	68	-	-	-	2 602
14. S e k a y a m	38	-	-	80	1 703	909	35	-	-	-	2 765
15. E n t i k o n g	56	-	-	817	1 018	75	308	-	-	-	2 274
2021	2 900	-	-	7 019	33 592	18 411	1 119	-	679	181	63 901
2020	3 904	-	-	4 744	38 489	23 568	898	-	866	170	72 639

Sumber : Dinas Sosial, Pemberdayaan Perempuan, Keluarga Berencana, dan Perlindungan Anak Kabupaten Sanggau/
 Source : Regional Office of Social, Women Empowerment, Family Planning, and Child Protection of Sanggau Regency

Tabel 4.2.15 Jumlah Sarana Pelayanan KB atau Sarana Kesehatan KB Nasional Menurut Jenisnya di Kabupaten Sanggau, 2021
Table *Number of Service Facility for Family Planning or Health of National Family Planning by Type in Sanggau Regency, 2021*

Kecamatan/ Subdistrict	KKB	PPKBD	Kel. Akseptor/ Acceptor Group
(1)	(2)	(3)	(4)
01. T o b a	1	7	3
02. M e l i a u	2	19	2
03. K a p u a s	11	26	12
04. M u k o k	2	9	2
05. J a n g k a n g	1	11	2
06. B o n t i	1	9	3
07. P a r i n d u	1	14	1
08. T a y a n H i l i r	2	15	2
09. B a l a i	1	12	3
10. T a y a n H u l u	2	11	2
11. K e m b a y a n	1	11	2
12. B e d u a i	1	5	1
13. N o y a n	1	5	1
14. S e k a y a m	2	10	3
15. E n t i k o n g	1	5	2
Tahun / Year 2021	30	169	41
2020	29	169	148

Sumber
Source

: Dinas Sosial, Pemberdayaan Perempuan, Keluarga Berencana, dan Perlindungan Anak Kabupaten Sanggau/
 Regional Office of Social, Women Empowerment, Family Planning, and Child Protection of Sanggau Regency

Tabel 4.2.16 Banyaknya Bayi yang Dilahirkan di Rumah Sakit Umum Daerah M. Th. Djaman Kabupaten Sanggau, 2021
Table *Number of Baby Who Born at Sanggau Regional Public Hospital M. Th. Djaman, 2021*

Bulan / Month	Lahir Hidup / Life Birth			Lahir Mati / Death Birth		
	Laki-laki/ Male	Perempuan/ Female	Jumlah/ Total	Laki-laki/ Male	Perempuan/ Female	Jumlah/ Total
(1)	(2)	(3)	(4)	(5)	(6)	(7)
Januari/ January	40	43	83	5	1	6
Februari/ February	33	45	78	4	5	9
Maret/ March	46	34	80	-	-	-
April/ April	28	29	57	1	2	3
Mei/ May	30	29	59	1	-	1
Juni/ June	41	33	74	4	1	5
Juli/ July	39	42	81	5	2	7
Agustus/ August	34	29	63	2	2	4
September/ September	45	33	78	1	2	3
Oktober/ October	47	66	113	4	3	7
November/ November	44	33	77	-	3	3
Desember/ December	57	39	96	1	2	3
Jumlah	484	455	939	28	23	51

Sumber : Rumah Sakit Umum Daerah M. Th. Djaman Sanggau/
 Source : Sanggau Regional Public Hospital - M. Th. Djaman

Tabel 4.2.17 Banyaknya Bayi yang Dilahirkan di Rumah Sakit Sentra Medika Sanggau, 2021
Table 4.2.17 Number of Baby Who Born at Sanggau Medical Center Hospital, 2021

Bulan / Month	Lahir Hidup / Life Birth			Lahir Mati / Death Birth		
	Laki-laki/ Male	Perempuan/ Female	Jumlah/ Total	Laki-laki/ Male	Perempuan/ Female	Jumlah/ Total
(1)	(2)	(3)	(4)	(5)	(6)	(7)
Januari/ January	6	3	9	-	-	-
Februari/ February	5	1	6	-	-	-
Maret/ March	4	5	9	-	-	-
April/ April	13	12	25	-	-	-
Mei/ May	9	6	15	-	-	-
Juni/ June	13	5	18	-	-	-
Juli/ July	9	10	19	-	-	-
Agustus/ August	4	6	10	-	-	-
September/ September	4	5	9	-	-	-
Oktober/ October	9	7	16	-	-	-
November/ November	8	4	12	1	-	1
Desember/ December	8	9	17	-	1	1
Jumlah	92	73	165	1	1	2

Sumber : Rumah Sakit Sentra Medika Sanggau/
 Source : Sanggau Medical Centre

Tabel 4.2.18 Banyaknya Bayi yang Dilahirkan Pada Kamar Bersalin di Rumah Sakit Bersalin Dahlia, 2021
Number of Baby Who Born in Maternity Room of Dahlia Maternity Hospital, 2021

Bulan / Month	Lahir Hidup / Life Birth			Lahir Mati / Death Birth		
	Laki-laki/ Male	Perempuan/ Female	Jumlah/ Total	Laki-laki/ Male	Perempuan/ Female	Jumlah/ Total
(1)	(2)	(3)	(4)	(5)	(6)	(7)
Januari/ January	-	5	5	-	-	-
Februari/ February	5	5	10	-	-	-
Maret/ March	6	6	12	-	-	-
April/ April	2	4	6	1	-	1
Mei/ May	5	3	8	1	-	1
Juni/ June	9	7	16	-	-	-
Juli/ July	11	15	26	-	-	-
Agustus/ August	8	10	18	-	-	-
September/ September	8	7	15	-	-	-
Oktober/ October	10	7	17	-	-	-
November/ November	4	8	12	-	-	-
Desember/ December	5	5	10	-	-	-
Jumlah	73	82	155	2	-	2

Sumber : Rumah Sakit Bersalin Dahlia/
 Source Dahlia Maternity Hospital

Tabel 4.2.19 **Persentase Perempuan Pernah Kawin Berumur 15-49 Tahun Yang Melahirkan Anak Lahir Hidup (ALH) Menurut Penolong Proses Kelahiran di Kabupaten Sanggau, 2019-2021**
Percentage of Ever Married Women Aged 15-49 Years Who Gave Birth to Children Ever Born by Birth Attendant in Sanggau Regency, 2019-2021

	Penolong Proses Kelahiran/ Birth Attendant	Tahun/ Year		
		2019*	2020*	2021*
	(1)	(2)	(3)	(4)
1.	Tenaga Kesehatan/ Health Personnel	84,89	92,45	92,40
	a. Dokter/ Doctor	14,60	10,75	10,56
	b. Bidan/ Midwife	67,63	81,70	79,04
	c. Tenaga Paramedis Lainnya/ Other Paramedical Personnel	2,66	-	2,80
2.	Non Tenaga Kesehatan/ Non-Health Personnel	15,11	7,55	7,60
	a. Dukun Bersalin	15,11	7,55	7,00
	b. Lainnya	-	-	0,60
Jumlah/ Total		100,00	100,00	100,00

Catatan/Note :*) pengukuran berdasarkan kelahiran yang dibantu penolong kelahiran yang terjadi kurang dari dua tahun lalu/
data collection was based on birth attendants assisted births that occurred for less than two years ago

Sumber : Survei Sosial Ekonomi Nasional, BPS/
 Source : National Socio-Economic Survey, BPS-Statistics Indonesia

Tabel 4.2.20 Jumlah Ibu Hamil, Melakukan Kunjungan K1, Melakukan Kunjungan K4, Kurang Energi Kronis (KEK), dan Mendapat Tablet Zat Besi (Fe) di Kabupaten Sanggau, 2017-2021
Number of Pregnant Women, Those with One Visit and four Visits of Antenatal Care, Chronic Energy Deficiency (CED), and Receiving Iron Supplement in Sanggau Regency, 2017-2021

Rincian/ Items	Tahun/ Years				
	2017	2018	2019	2020	2021
(1)	(2)	(3)	(4)	(5)	(6)
Jumlah Ibu Hamil/ Pregnant Women	10 540	11 733	11 274	9 892	9 037
Melakukan Kunjungan K1/ One Visit	10 077	10 566	86 52	9 284	7 208
Melakukan Kunjungan K4/ Four Visits	9 500	9 575	8 968	8 650	3 533
Kurang Energi Kronis (KEK)/ Chronic Energy Deficiency (CED)	-	-	-	473	441
Mendapat Zat Besi (Fe)/ Receiving Iron Supplement	9 430	9 575	9 765	8 650	7 684

Sumber : Dinas Kesehatan Kabupaten Sanggau/
 Source Health Regional Office of Sanggau Regency

Tabel 4.2.21 Jumlah Bayi Lahir, Bayi Berat Badan Lahir Rendah (BBLR), BBLR Dirujuk, dan Bergizi Buruk di Kabupaten Sanggau, 2011-2021
Number of Births, Babies with Low Birth Weights (LBW), Treated LBW, and Malnutrition Cases in Sanggau Regency, 2011-2021

Tahun/ Year	Bayi Lahir/ Births	BBLR/LBW		Gizi Buruk/ Malnutrition
		Jumlah/ Total	Dirujuk/ Treated	
(1)	(2)	(3)	(4)	(5)
2011	8 226	136	-	54
2012	8 466	75	-	30
2013	8 642	189	-	23
2014	8 133	192	-	19
2016	8 642	189	-	23
2017	9 050	125	-	25
2018	4 520	158	-	48
2019	9 076	263	-	66
2020	8 802	149	-	35
2021	7 299	12	-	177

Sumber : Dinas Kesehatan Kabupaten Sanggau/
 Source Health Regional Office of Sanggau Regency

Tabel 4.2.22 **Persentase Balita Yang Pernah Mendapat Imunisasi Menurut Kecamatan dan Jenis Imunisasi di Kabupaten Sanggau, 2019-2021**
Percentage of Children Under Five Years Who Had Immunization by Subdistrict and Type of Immunization in Sanggau Regency, 2019-2021

Jenis Imunisasi/ Type of Immunization		2019	2020	2021
(1)		(2)	(3)	(4)
1.	BCG	89,49	88,17	90,91
2.	DPT	81,99	86,04	87,68
3.	Campak/ Measles	69,61	72,64	72,02
4.	Polio	88,60	88,87	91,01
5.	Hepatitis B	81,36	82,80	87,53
6.	MMR (Measles-Mumps-Rubella)	65,40	43,28	...

Sumber : Survei Sosial Ekonomi Nasional, BPS/
 Source National Socio-Economic Survey, BPS-Statistics Indonesia

Tabel 4.2.23 Evaluasi Program Imunisasi di Kabupaten Sanggau, 2021
Table 4.2.23 Evaluation of Immunization Program in Sanggau Regency, 2021

Tahun/ Year	BCG			DPT-1		
	Target/ Target	Realisasi/ Realization	%	Target/ Target	Realisasi/ Realization	%
(1)	(2)	(3)	(4)	(5)	(6)	(7)
2000	9 058	8 792	97,06	9 058	8 717	96,24
2001	12 796	13 076	102,19	12 796	13 863	108,34
2002	13 729	13 306	96,92	13 729	13 211	96,23
2003	13 758	13 305	96,71	13 758	13 353	97,06
2004	14 548	14 089	96,84	14 548	13 718	94,29
2005	9 748	9 566	98,13	9 748	9 378	96,20
2006	9 976	9 206	92,28	9 976	9 444	94,67
2007	10 022	8 324	83,06	10 022	9 789	97,68
2008	10 158	9 124	89,82	10 158	9 550	94,01
2009	9 020	8 669	96,11	9 020	9 299	103,09
2010	9 363	9 601	102,54	9 363	1 017	10,86
2011	9 674	9 036	93,41	9 674	9 151	94,59
2012	9 796	9 000	91,87	9 796	9 140	93,30
2013	10 071	8 133	80,76	10 071	8 237	81,79
2014	7 946	7 044	88,65	7 946	7 594	95,57
2015	9 147	8 694	95,05	9 147	8 795	96,15
2016	12 562	9 197	73,21	12 562	6 878	54,75
2017	11 582	9 364	80,85	6 911	8 845	127,98
2018	9 144	8 536	93,35	9 144	8 738	95,56
2019	...	8 485	8 476	...
2020	9 388	8 899	95,4	8 986	8 640	96,1
2021	8 473	7 188	82,40	8 719	7 056	83,50

Lanjutan Tabel/ *Continued Table 4.2.23*

Tahun/Year	POLIO-4			Campak/Measles		
	Target/ Target	Realisasi/ Realization	%	Target/ Target	Realisasi/ Realization	%
(1)	(8)	(9)	(10)	(11)	(12)	(13)
2000	9 058	7 729	85,33	9 058	7 366	81,32
2001	12 796	11 935	93,27	12 796	12 522	97,86
2002	13 729	12 260	89,30	13 729	12 128	88,34
2003	13 758	12 424	90,30	13 758	12 228	88,88
2004	14 548	12 661	87,03	14 548	12 592	86,55
2005	9 748	8 769	89,96	9 748	8 638	88,61
2006	9 976	8 575	85,96	9 976	8 682	87,03
2007	10 022	7 695	76,78	10 022	8 361	83,43
2008	10 158	9 421	92,74	10 158	8 770	86,34
2009	9 020	7 858	87,12	9 018	8 403	93,18
2010	9 363	9 301	99,34	9 203	8 575	93,18
2011	9 674	8 609	88,99	9 674	8 701	89,94
2012	9 796	8 962	91,49	9 796	8 849	90,33
2013	10 071	5 236	51,99	10 071	8 032	79,75
2014	7 946	7 288	91,72	7 946	7 570	95,27
2015	9 147	8 559	93,57	9 147	8 525	93,20
2016	12 562	9 037	71,94	12 562	9 236	73,52
2017	6 911	7 894	114,22	6 911	4 865	70,40
2018	9 144	9 015	98,59	9 144	6 405	70,05
2019	...	9 546	7 772	...
2020	8 939	9 649	107,4	9 281	8 170	88,3
2021	8 473	5 524	65,20	8 473	6 948	161,70

Lanjutan Tabel/ Continued Table 4.2.23

Tahun/Year	TT-2 KEHAMILAN /Pregnancy			TT-2 SD KELAS II dan III/ Primary School 2 nd & 3 rd Grade		
	Target/ Target	Realisasi/ Realization	%	Target/ Target	Realisasi/ Realization	%
(1)	(14)	(15)	(16)	(17)	(18)	(19)
2000	10 459	6 287	60,11	68 908	67 175	97,49
2001	14 077	9 624	68,37	28 932	27 550	95,22
2002	14 684	10 597	72,17	29 557	28 548	96,59
2003	14 941	10 925	73,12	29 145	27 927	95,82
2004	15 778	11 487	72,80	28 327	26 781	94,54
2005	10 533	8 518	80,87	9 407*)	9 014*)	95,82
2006	10 743	7 990	74,37	9 161*)	8 696*)	94,92
2007	10 793	7 053	65,35	9 079*)	8 942*)	98,49
2008	10 738	7 710	71,80	20 035	18 460	92,14
2009	10 009	6 255	62,49	19 729	16 607	84,18
2010	7 373	6 540	88,70	22 757	19 641	86,31
2011	10 070	6 027	59,85	20 814	20 146	96,79
2012	13 265	4 513	34,02	20 665	20 301	98,24
2013	10 646	4 763	44,74	20 602	19 732	95,78
2014	9 020	2 190	24,28	20 785	19 280	92,76
2015	10 386	10 167	97,89	19 862	19 156	96,45
2016	12 640	1 163	9,20	17 061	16 011	93,85
2017	12 765	7 815	61,22	10 825	10 516	97,15
2018	8 398	618	7,36	8 398	12 426	147,96
2019	...	626	...	9 250	9 262	100,13
2020	9 989	3 797	18,4	9 055	4 199	46,4
2021	114 037	4 952	51,40	18 251	17 134	93,88

Lanjutan Tabel/ Continued Table 4.2.23

Tahun/Year	DT-2 SD KELAS I / Primary School 1 st Grade		
	Target/ Target	Realisasi/ Realization	%
(1)	(20)	(21)	(22)
2000	18 342	18 241	99,45
2001	17 696	16 896	95,48
2002	17 057	16 208	95,02
2003	17 696	16 852	95,23
2004	17 111	16 107	94,13
2005	12 181	11 606	95,28
2006	12 794	11 978	93,62
2007	13 027	12 517	96,09
2008	13 238	12 286	92,81
2009	12 641	12 089	95,63
2010	12 919	12 616	97,65
2011	12 343	11 877	96,22
2012	12 052	11 351	94,18
2013	11 454	10 991	95,96
2014	11 123	10 417	93,65
2015	11 123	10 417	93,65
2016	11 451	10 122	88,39
2017	10 907	10 557	96,79
2018	8 293	12 555	151,39
2019	10 120	9 164	90,55
2020	8 404	3 723	44,3
2021	8 755	8 088	92,38

Sumber : Dinas Kesehatan Kabupaten Sanggau/
Source Health Regional Office of Sanggau Regency

Tabel 4.2.24 Jumlah Peserta Program Rehabilitasi Badan Narkotika Nasional Kabupaten Sanggau Menurut Lokasi Rehabilitasi, 2021
Number of Participants in National Narcotics Board of Sanggau Regency Rehabilitation Program by Rehabilitation Location, 2021

Tempat Rehabilitasi/ <i>Rehabilitation Location</i>	Jenis Perawatan Rehabilitasi/ <i>Type of Rehabilitation</i>		
	Rawat Jalan/ <i>Outpatient</i>	Rawat Inap/ <i>Inpatient</i>	Jumlah/ <i>Total</i>
(1)	(2)	(3)	(4)
1. Klinik	15	-	15
2. RSUD M. Th. Djaman	-	-	-
3. RS Pratama Sekayam	-	-	-
4. RSU Parindu	-	-	-
5. Rehabilitasi Berbasis Masyarakat	-	-	-
6. Lido Bogor	-	-	-
Jumlah / Total	15	-	15

Sumber : Badan Narkotika Nasional Kabupaten Sanggau/
 Source : National Narcotics Board of Sanggau Regency

4.3 AGAMA DAN SOSIAL LAINNYA RELIGION AND OTHER SOCIAL AFFAIRS

Tabel 4.3.1 Jumlah Penduduk Menurut Kecamatan dan Agama yang Dianut di Kabupaten Sanggau, 2021
Population by Subdistrict and Religion in Sanggau Regency, 2021

Kecamatan Subdistrict	Islam	Protestan Protestant	Katolik Catholic	Hindu	Budha Buddha	Lainnya Others
(1)	(2)	(3)	(4)	(5)	(6)	(7)
01. Toba	1 862	3 020	11 099	1	50	1
02. Meliau	22 536	8 381	20 074	30	332	29
03. Kapuas	49 766	9 146	25 684	62	1 042	70
04. Mukok	12 688	2 853	6 061	-	32	15
05. Jangkang	3 519	5 533	20 454	3	1	6
06. Bonti	5 243	5 102	13 442	-	13	-
07. Parindu	6 676	6 850	25 550	11	511	14
08. Tayan Hilir	15 187	7 265	14 535	3	541	9
09. Balai	3 311	7 006	18 626	11	254	80
10. Tayan Hulu	7 383	12 983	17 942	4	530	40
11. Kembayan	10 130	4 586	17 591	5	37	6
12. Beduai	3 456	1 019	8 673	4	11	7
13. Noyan	652	2 001	8 883	-	2	2
14. Sekayam	16 821	3 832	19 877	4	103	15
15. Entikong	5 784	3 170	9 431	3	17	11
Kabupaten Sanggau	165 014	82 747	237 922	141	3 476	305

Sumber : Dinas Kependudukan dan Pencatatan Sipil Kabupaten Sanggau/
Source : Regional Office of Population and Civil Registration of Sanggau Regency

Tabel 4.3.2 Jumlah Tempat Peribadatan Menurut Kecamatan di Kabupaten Sanggau, 2021
Table *Number of Places of Worship by Subdistrict in Sanggau Regency, 2021*

Kecamatan Subdistrict	Masjid Mosque	Mushola Pray Room	Gereja Protestan Protestant Church	Gereja Katholik Catholic Church	Pura Temple	Vihara
(1)	(2)	(3)	(4)	(5)	(6)	(7)
01. Toba	6	2	9	19	-	-
02. Meliau	55	12	32	64	1	1
03. Kapuas	79	23	28	60	1	1
04. Mukok	21	2	13	23	-	-
05. Jangkang	7	2	17	28	-	-
06. Bonti	10	2	16	43	-	-
07. Parindu	11	3	30	59	-	-
08. Tayan Hilir	26	6	6	65	-	-
09. Balai	4	3	16	38	-	1
10. Tayan Hulu	10	5	25	33	-	-
11. Kembayan	16	4	44	24	-	-
12. Beduai	6	2	8	13	-	-
13. Noyan	1	1	6	41	-	-
14. Sekayam	6	4	7	25	-	-
15. Entikong	8	3	8	21	-	-
Kabupaten Sanggau	266	74	265	556	2	3

Sumber : Kementerian Agama Kabupaten Sanggau/
 Source Ministry of Religious Affairs of Sanggau Regency

Tabel 4.3.3 Jumlah Desa¹/Kelurahan yang Mengalami Bencana Alam² Menurut Kecamatan di Kabupaten Sanggau, 2019–2021
Table *Number of Villages¹/Kelurahan that Had Natural Disaster² by Subdistrict in Sanggau Regency, 2019–2021*

Kecamatan Subdistrict	Banjir/Flood		
	2019	2020	2021
(1)	(2)	(3)	(4)
01. T o b a	2	-	3
02. M e l i a u	4	9	-
03. K a p u a s	3	5	9
04. M u k o k	2	4	3
05. J a n g k a n g	4	1	3
06. B o n t i	-	4	5
07. P a r i n d u	-	-	1
08. T a y a n H i l i r	3	2	6
09. B a l a i	5	7	3
10. T a y a n H u l u	5	4	6
11. K e m b a y a n	6	4	8
12. B e d u a i	5	2	5
13. N o y a n	3	3	5
14. S e k a y a m	-	4	2
15. E n t i k o n g	-	-	3
Kabupaten Sanggau	42	49	62

Lanjutan Tabel/Continued Table 4.3.3

Kecamatan Subdistrict	Gempa Bumi/Earthquake		
	2019	2020	2021
(1)	(5)	(6)	(7)
01. T o b a	-	-	-
02. M e l i a u	-	-	-
03. K a p u a s	-	-	-
04. M u k o k	-	-	-
05. J a n g k a n g	-	-	-
06. B o n t i	-	-	-
07. P a r i n d u	-	-	-
08. T a y a n H i l i r	-	-	-
09. B a l a i	-	-	-
10. T a y a n H u l u	-	-	-
11. K e m b a y a n	-	-	-
12. B e d u a i	-	-	-
13. N o y a n	-	-	-
14. S e k a y a m	-	-	-
15. E n t i k o n g	-	-	-
Kabupaten Sanggau	-	-	-

Lanjutan Tabel/*Continued Table 4.3.3*

Kecamatan <i>Subdistrict</i>	Tanah Longsor/ <i>Landslide</i>		
	2019	2020	2021
(1)	(8)	(9)	(10)
01. T o b a	-	-	-
02. M e l i a u	-	-	-
03. Kapuas	2	1	2
04. M u k o k	-	-	-
05. Jangkang	-	-	-
06. B o n t i	-	-	-
07. Parindu	-	2	-
08. Tayan Hilir	-	-	-
09. B a l a i	-	-	-
10. Tayan Hulu	-	-	1
11. Kembayan	-	-	-
12. Beduai	-	-	-
13. N o y a n	-	-	-
14. Sekayam	-	1	-
15. Entikong	-	-	3
Kabupaten Sanggau	2	4	6

Catatan/Note : ¹ Desa pada tabel ini termasuk Unit Permukiman Transmigrasi (UPT) yang masih dibina oleh kementerian terkait dan nagari di Provinsi Sumatera Barat/*Villages in this table are included in Transmigration Settlement Unit which is still fostered by the relevant ministries and the nagari in the Province of Sumatera Barat*

² Kejadian dalam setahun sebelum tahun pencacahan/ *Occurrence in the last one year before the enumeration year*

Sumber : BPS, Pendataan Potensi Desa (Podes)/

Source : BPS-Statistics Indonesia, *Village Potential Data Collecting*

Tabel 4.3.4 Banyaknya Perkara Perceraian yang Diterima di Wilayah Hukum Pengadilan Agama Kabupaten Sanggau, 2016-2021
Table *Number of Divorce Cases Accepted Under Jurisdiction of Religious Court of Sanggau Regency, 2016-2021*

Kecamatan/ Subdistrict	Tahun / Year					
	2016	2017	2018	2019	2020	2021
(1)	(2)	(3)	(4)	(5)	(6)	(7)
01. T o b a	1	1	1	1	5	1
02. M e l i a u	20	25	22	23	15	28
03. K a p u a s	99	105	112	85	86	107
04. M u k o k	11	22	20	13	13	8
05. J a n g k a n g	5	4	3	2	2	2
06. B o n t i	2	3	4	1	2	3
07. P a r i n d u	10	17	14	11	7	22
08. T a y a n H i l i r	14	11	18	29	19	10
09. B a l a i	1	2	4	-	4	2
10. T a y a n H u l u	9	16	13	6	17	15
11. K e m b a y a n	9	24	22	12	15	19
12. B e d u a i	6	3	3	6	2	-
13. N o y a n	1	-	-	1	-	-
14. S e k a y a m	26	25	21	26	28	29
15. E n t i k o n g	19	11	11	6	11	6
Jumlah / Total	233	269	268	222	226	252

Sumber : Kantor Pengadilan Agama Kabupaten Sanggau/
 Source : Religious Court Office of Sanggau Regency

Tabel 4.3.5 Banyaknya Perkara yang Diterima di Wilayah Hukum Pengadilan Agama Kabupaten Sanggau, 2016-2021
Number of Cases Accepted Under Jurisdiction of Religious Court of Sanggau Regency, 2016-2021

Kecamatan/ Subdistrict	Tahun / Year					
	2016	2017	2018	2019	2020	2021
(1)	(2)	(3)	(4)	(5)	(6)	(7)
01. Toba	1	1	1	1	6	7
02. Meliau	23	26	22	24	24	28
03. Kapuas	116	124	142	110	120	162
04. Mukok	15	27	21	17	25	32
05. Jangkang	5	4	4	2	4	6
06. Bonti	2	4	2	2	9	4
07. Parindu	11	17	20	22	22	28
08. Tayan Hilir	17	23	15	31	28	35
09. Balai	1	4	1	-	8	2
10. Tayan Hulu	10	17	9	40	19	15
11. Kembayan	14	27	16	16	20	19
12. Beduai	6	3	6	7	2	-
13. Noyan	1	-	-	1	1	-
14. Sekayam	30	27	20	27	32	36
15. Entikong	22	11	7	7	12	14
Jumlah / Total	274	315	286	307	332	388

Sumber : Kantor Pengadilan Agama Kabupaten Sanggau/
 Source : Religious Court Office of Sanggau Regency

Tabel 4.3.6 **Jumlah Jemaah Haji Menurut Kecamatan di Kabupaten Sanggau, 2020-2021**
Table 4.3.6 **Number of Moslem Pilgrims by Subdistrict in Sanggau Regency, 2020-2021**

Kecamatan/ Subdistrict	2020			2021		
	Laki-laki/ Male	Perempuan/ Female	Jumlah/ Total	Laki-laki/ Male	Perempuan/ Female	Jumlah/ Total
(1)	(2)	(3)	(4)	(5)	(6)	(7)
01. T o b a	-	-	-	-	-	-
02. M e l i a u	-	-	-	-	-	-
03. K a p u a s	-	-	-	-	-	-
04. M u k o k	-	-	-	-	-	-
05. J a n g k a n g	-	-	-	-	-	-
06. B o n t i	-	-	-	-	-	-
07. P a r i n d u	-	-	-	-	-	-
08. T a y a n H i l i r	-	-	-	-	-	-
09. B a l a i	-	-	-	-	-	-
10. T a y a n H u l u	-	-	-	-	-	-
11. K e m b a y a n	-	-	-	-	-	-
12. B e d u a i	-	-	-	-	-	-
13. N o y a n	-	-	-	-	-	-
14. S e k a y a m	-	-	-	-	-	-
15. E n t i k o n g	-	-	-	-	-	-
Jumlah / Total	-	-	-	-	-	-

Catatan/Note : Tahun 2020 dan 2021 tidak ada jemaah haji yang diberangkatkan karena pandemi COVID-19

Sumber/ Source : Kementerian Agama Kabupaten Sanggau/ Ministry of Religious Affairs of Sanggau Regency

Tabel 4.3.7 Banyaknya Perkara Perceraian di Kabupaten Sanggau Menurut Faktor Penyebab Terjadinya, 2021
Number of Divorce Cases in Sanggau Regency by Cause Factor of Divorce, 2021

Bulan / Month	Faktor-faktor Penyebab / The Cause Factors						Kawin di Bawah Umur / Under Marriage Age
	Moral / Morality			Meninggalkan Kewajiban / Leave Duty			
	Poligami Tidak Sehat / Unhealth Polygamy	Krisis Akhlak / Moral Crisis	Cemburu / Envious	Kawin Paksa / Force Marriage	Ekonomi / Economic	Tidak Bertanggung jawab / Not Responsible	
(1)	(2)	(3)	(4)	(5)	(6)	(7)	(8)
Januari / January	-	1	-	-	1	5	-
Februari / February	-	1	-	-	-	5	-
Maret / March	-	-	-	-	-	5	-
April / April	-	-	-	-	-	5	-
Mei / May	-	-	-	-	4	7	-
Juni / June	-	-	-	-	-	7	-
Juli / July	-	-	-	-	-	11	-
Agustus / August	1	-	-	-	-	4	-
September / September	-	-	-	-	-	2	-
Oktober / October	-	-	-	-	6	4	-
November / November	-	-	-	-	-	7	-
Desember / December	-	1	-	1	-	7	-
Tahun / Year 2021	1	2	-	1	10	64	-
2020	1	1	-	29	7	-	-

Lanjutan Tabel/ Continued Table 4.3.7

Faktor-faktor Penyebab / The Cause Factors							
Bulan / Month	Penganiayaan / Abusement	Hukuman / Punishment	Cacat Biologis/ Biological Defect	Terus Menerus Berselisih / Dispute			Kembali ke Agama Asal / Back to Previous Religion
				Politis/ Politic	Gangguan Pihak Ketiga/ Third Party Interference	Tidak Harmonis/ No Harmonious	
(1)	(9)	(10)	(11)	(12)	(13)	(14)	(15)
Januari / January	1	1	-	-	-	19	-
Februari / February	-	-	-	-	-	18	-
Maret / March	-	-	-	-	-	29	1
April / April	-	1	-	-	-	19	-
Mei / May	-	1	-	-	-	14	-
Juni / June	-	-	-	-	-	10	-
Juli / July	-	-	-	-	-	26	-
Agustus / August	-	2	-	-	-	20	-
September / September	-	1	-	-	-	12	-
Oktober / October	-	-	-	-	-	20	-
November / November	2	1	1	-	-	22	1
Desember / December	1	-	-	-	-	19	1
Tahun / Year 2021	3	6	1	-	-	209	3
2020	-	-	-	-	1	183	4

Sumber : Kantor Pengadilan Agama Kabupaten Sanggau/
Source : Religious Court Office of Sanggau Regency

Tabel 4.3.8 Banyaknya Penerimaan Zakat Fitrah dan Mal Menurut Kecamatan di Kabupaten Sanggau, 2021
Table *Number of 'Fitrah' and 'Mal' Tithe Reception by Subdistrict in Sanggau Regency, 2021*

Kecamatan/ Subdistrict	Zakat Fitrah/ Fitrah Tithe		Zakat Mal/ Mal Tithe
	Rupiah (Rp)	Beras / Rice (Kg)	
(1)	(2)	(3)	(4)
BAZDA Kab. Sanggau	-	-	255 330 684
01. T o b a	20 365 200	899	2 750 000
02. M e l i a u	52 726 225	2 364	18 179 700
03. K a p u a s	168 817 600	5 891	251 042 000
04. M u k o k	38 144 700	2 869	28 671 500
05. J a n g k a n g	63 419 600	1 994	18 711 000
06. B o n t i	3 597 000	2 005	10 136 500
07. P a r i n d u	39 217 475	1 785	14 202 650
08. T a y a n H i l i r	62 655 725	6 315	15 683 250
09. B a l a i	1 079 100	190	2 576 750
10. T a y a n H u l u	26 201 725	1 624	6 328 300
11. K e m b a y a n	72 146 250	4 420	125 279 000
12. B e d u a i	2 356 750	2 228	333 850
13. N o y a n	4 895 000	123	1 650 000
14. S e k a y a m	141 694 500	3 427	53 124 500
15. E n t i k o n g	39 391 000	3 038	17 149 000
Tahun / Year 2021	736 707 850	39 172	821 148 684
2020	618 643 500	36 519	746 498 804

Lanjutan Tabel/ Continued Table 4.3.8

Kecamatan/ Subdistrict	Infaq (Rp)	Sadaqah (Rp)
(1)	(5)	(6)
BAZDA Kab. Sanggau	7 378 613	-
01. T o b a	11 778 800	17 520 525
02. M e l i a u	4 007 300	3 495 800
03. K a p u a s	21 924 100	15 164 600
04. M u k o k	9 150 900	23 573 000
05. J a n g k a n g	2 116 730	6 943 200
06. B o n t i	1 100 000	257 400
07. P a r i n d u	11 778 800	17 520 525
08. T a y a n H i l i r	18 265 225	1 482 250
09. B a l a i	220 000	471 900
10. T a y a n H u l u	4 372 500	7 512 175
11. K e m b a y a n	41 306 100	6 066 500
12. B e d u a i	726 000	689 150
13. N o y a n	1 155 000	4 753 210
14. S e k a y a m	10 961 500	-
15. E n t i k o n g	13 754 400	-
Tahun / Year 2021	159 995 968	105 450 235
2020	145 450 880	95 863 850

Sumber : Kementerian Agama Kabupaten Sanggau/
Source Ministry of Religious Affairs of Sanggau Regency

Tabel 4.3.9 Banyaknya Hewan Kurban Menurut Jenis dan Kecamatan di Kabupaten Sanggau, 2021
Number of Sacrificial Animals by Kind of Animals and Subdistrict in Sanggau Regency, 2021

Kecamatan/ Subdistrict	Jumlah yang Berkurban/ Number of Giver (orang/ people)	Jumlah Penerima/ Number of Receiver (orang/ people)	Hewan Kurban/ Sacrificial Animals		
			Sapi/ Cow	Kambing/ Goat	Jumlah/ Total
(1)	(2)	(3)	(4)	(5)	(6)
01. T o b a	21	315	3	5	8
02. M e l i a u	336	3 865	47	7	54
03. Kapuas	1 362	14 695	194	41	235
04. M u k o k	116	2 350	26	18	44
05. Jangkang	65	750	9	2	11
06. B o n t i	60	700	8	4	12
07. Parindu	105	225	15	-	15
08. Tayan Hilir	280	3 635	40	29	69
09. B a l a i	105	1 200	15	-	15
10. Tayan Hulu	229	2 715	33	5	38
11. Kembayan	334	3 835	47	5	52
12. Beduai	63	750	9	2	11
13. N o y a n	14	160	2	-	2
14. Sekayam	353	4 045	50	3	53
15. Entikong	124	1 435	17	5	22
Tahun / Year 2021	3 567	40 675	515	126	641
2020	3 264	56 241	430	254	684

Sumber : Kementerian Agama Kabupaten Sanggau/
 Source Ministry of Religious Affairs of Sanggau Regency

Tabel 4.3.10 Jumlah Penerbitan Akta Kelahiran, Perkawinan, Kematian, dan Lainnya di Kabupaten Sanggau, 2021
Table *Number of Birth, Marriage, Death, and Others Certificate Published in Sanggau Regency, 2021*

Bulan/ Month	Kelahiran/ Birth	Perkawinan/ Marriage	Kematian/ Death	Perceraian/ Divorce	Pengesahan Anak	SKTT
(1)	(2)	(3)	(4)	(5)	(6)	(7)
Januari / January	896	239	63	2	87	-
Februari / February	935	255	52	2	71	-
Maret / March	1 140	253	82	4	116	-
April / April	1 144	220	71	0	98	-
Mei / May	639	153	75	3	48	-
Juni / June	1 249	252	96	1	76	-
Juli / July	1 220	235	101	2	124	-
Agustus / August	1 107	268	84	1	89	-
September / September	1 241	290	79	5	72	-
Oktober / October	947	201	98	1	103	-
November / November	1 080	291	64	1	80	-
Desember / December	1 510	276	78	2	197	-
Tahun / Year 2021	13 108	2 933	943	24	1 161	0
2020	14 354	1 893	629	135	700	0

Sumber : Dinas Kependudukan dan Pencatatan Sipil Kabupaten Sanggau/
 Source : Regional Office of Population and Civil Registration of Sanggau Regency

Tabel 4.3.11 Persentase Kepemilikan Kartu Tanda Penduduk dan Kartu Keluarga Menurut Kecamatan di Kabupaten Sanggau, 2021
Table 4.3.11 Ownership Percentage of Identity Cards and Family Cards by Subdistrict in Sanggau Regency, 2021

Bulan/ Month	Kartu Tanda Penduduk / ID Card			Kartu Keluarga / Family Card		
	Wajib KTP / Required to Have ID Card	Memiliki / Owned	%	Jumlah Keluarga / Number of Family	Memiliki / Owned	%
(1)	(2)	(3)	(4)	(5)	(6)	(7)
01, Toba	12 104	9 971	82,38	4 928	4 451	90,32
02, Meliau	38 426	31 749	82,62	15 820	14 496	91,63
03, Kapuas	63 614	57 495	90,38	26 221	24 972	95,24
04, Mukok	15 980	14 273	89,32	6 674	6 331	94,86
05, Jangkang	22 623	18 367	81,19	8 369	7 722	92,27
06, Bonti	17 444	15 359	88,05	6 989	6 713	96,05
07, Parindu	29 263	25 828	88,26	11 799	11 034	93,52
08, Tayan Hilir	27 627	23 563	85,29	11 192	10 274	91,80
09, Balai	22 419	17 687	78,89	8 269	7 258	87,77
10, Tayan Hulu	28 442	24 009	84,41	11 057	10 102	91,36
11, Kembayan	23 933	20 629	86,19	9 478	8 795	92,79
12, Beduai	9 728	8 100	83,26	3 901	3 584	91,87
13, Noyan	8 702	7 031	80,80	3 398	2 995	88,14
14, Sekayam	29 701	25 095	84,49	12 162	10 995	90,40
15, Entikong	13 443	11 201	83,32	5 417	5 012	92,52
Tahun/ Year 2021	363 449	310 357	85,39	145 674	134 734	92,49
2020	353 443	299 197	84,65	143 950	131 422	91,30

Sumber : Dinas Kependudukan dan Pencatatan Sipil Kabupaten Sanggau/
 Source : Regional Office of Population and Civil Registration of Sanggau Regency

Tabel 4.3.12 Banyaknya Penderita Cacat Fisik dan Mental Dirinci Menurut Kecamatan di Kabupaten Sanggau, 2021
Table *Number of People With Physical and Mental Disability by Subdistricts in Sanggau Regency, 2021*

Kecamatan/ Subdistrict	Buta/ Blind	Bisu/Tuli Mute/Deaf	Cacat Tubuh/ Disability	Cacat Mental/ Mental Disability	Lain-lain/ Others
(1)	(2)	(3)	(4)	(5)	(6)
01. T o b a	4	18	5	4	12
02. M e l i a u	3	10	4	6	3
03. K a p u a s	8	26	24	25	13
04. M u k o k	8	13	8	6	9
05. J a n g k a n g	4	10	7	7	14
06. B o n t i	8	14	3	6	9
07. P a r i n d u	3	3	6	6	5
08. T a y a n H i l i r	5	4	5	5	2
09. B a l a i	4	6	7	5	3
10. T a y a n H u l u	2	3	5	6	5
11. K e m b a y a n	1	7	4	7	9
12. B e d u a i	1	7	6	7	9
13. N o y a n	1	1	3	6	3
14. S e k a y a m	3	4	4	6	7
15. E n t i k o n g	1	5	9	1	5
Tahun / Year 2021	56	131	100	103	108
2020	72	151	122	162	60

Sumber : Dinas Kependudukan dan Pencatatan Sipil Kabupaten Sanggau/
 Source Regional Office of Population and Civil Registration of Sanggau Regency

Tabel 4.3.13 Jumlah Organisasi Karang Taruna dan FKKT Dirinci Menurut Kecamatan di Kabupaten Sanggau, 2021
Number of 'Karang Taruna' Organization and FKKT by Subdistricts in Sanggau Regency, 2021

Kecamatan/ Subdistrict	Karang Taruna			FKKT	Jumlah/ Total
	T	B	M		
(1)	(2)	(3)	(4)	(5)	(6)
01. T o b a	-	-	-	-	-
02. M e l i a u	-	-	-	-	-
03. K a p u a s	-	-	1	-	1
04. M u k o k	-	-	-	-	-
05. J a n g k a n g	-	-	-	-	-
06. B o n t i	-	-	-	-	-
07. P a r i n d u	-	-	4	-	4
08. T a y a n H i l i r	-	-	-	-	-
09. B a l a i	-	-	-	-	-
10. T a y a n H u l u	-	-	1	-	1
11. K e m b a y a n	-	-	-	-	-
12. B e d u a i	-	-	-	-	-
13. N o y a n	-	-	-	-	-
14. S e k a y a m	-	-	-	-	-
15. E n t i k o n g	-	-	-	-	-
Jumlah / Total	-	-	6	-	6

Sumber : Dinas Sosial, Pemberdayaan Perempuan, Keluarga Berencana, dan Perlindungan Anak Kabupaten Sanggau/
 Source Regional Office of Social, Women Empowerment, Family Planning, and Child Protection of Sanggau Regency

Tabel 4.3.14 Banyaknya Pekerja Sosial (PS) Menurut Jenis dan Kecamatan di Kabupaten Sanggau, 2021
Table 4.3.14 Number of Social Worker by Type and Subdistricts in Sanggau Regency, 2021

Kecamatan/ Subdistrict	Pekerja Sosial / Social Worker					
	TNI/PNS	Swasta/ Private Employee	Petani/ Farmer	Pedagang/ Merchant	TKSK	Lainnya/ Others
(1)	(2)	(3)	(4)	(5)	(6)	(7)
01. T o b a	-	-	-	-	1	1
02. M e l i a u	-	-	-	-	1	1
03. K a p u a s	-	-	-	-	1	2
04. M u k o k	-	-	-	-	1	1
05. J a n g k a n g	-	-	-	-	1	1
06. B o n t i	-	-	-	-	1	1
07. P a r i n d u	-	-	-	-	1	1
08. T a y a n H i l i r	-	-	-	-	1	1
09. B a l a i	-	-	-	-	1	1
10. T a y a n H u l u	-	-	-	-	1	1
11. K e m b a y a n	-	-	-	-	1	1
12. B e d u a i	-	-	-	-	1	1
13. N o y a n	-	-	-	-	1	1
14. S e k a y a m	-	-	-	-	1	1
15. E n t i k o n g	-	-	-	-	1	1
Tahun / Year 2021	-	-	-	-	15	16
2020	-	15	-	31	15	47

Sumber : Dinas Sosial, Pemberdayaan Perempuan, Keluarga Berencana, dan Perlindungan Anak Kabupaten Sanggau/
 Source : Regional Office of Social, Women Empowerment, Family Planning, and Child Protection of Sanggau Regency

Tabel 4.3.15 Volume Sampah di Kabupaten Sanggau Menurut Kecamatan (m³/hari), 2018-2021
Table *Waste Management in Sanggau Regency by Subdistrict (m³/day), 2018-2021*

Kecamatan/ Subdistrict	2018	2019	2020	2021
(1)	(2)	(3)	(4)	(5)
01. T o b a	19,17	19,30	19,54	23,98
02. M e l i a u	74,63	75,26	76,41	76,38
03. K a p u a s	130,95	132,69	136,02	133,80'
04. M u k o k	29,59	29,86	30,33	32,18
05. J a n g k a n g	43,61	44,06	44,89	43,95
06. B o n t i	33,68	34,12	34,95	35,28
07. P a r i n d u	57,69	59,10	61,92	59,02
08. T a y a n H i l i r	51,21	52,10	53,86	55,62
09. B a l a i	35,58	35,81	36,21	43,77
10. T a y a n H u l u	54,32	55,48	57,79	57,83
11. K e m b a y a n	42,38	42,86	43,75	48,15
12. B e d u a i	17,11	17,22	17,39	19,75
13. N o y a n	15,76	15,85	16,03	17,69
14. S e k a y a m	51,25	52,25	54,23	60,32
15. E n t i k o n g	26,73	27,52	29,14	26,81
Jumlah/ Total	683,66	693,48	712,46	600,73
Rata-rata/ Average	45,58	46,23	47,50	42,91

Catatan/Note : Terdapat perubahan metode perhitungan

Sumber : Dinas Lingkungan Hidup Kabupaten Sanggau/

Source : Regional Office of Environment of Sanggau Regency

Tabel 4.3.16 Volume Pengangkutan Sampah di Kabupaten Sanggau Menurut Kecamatan (m³/hari), 2018-2021
Table *Volume of Waste Transport in Sanggau Regency by Subdistrict (m³/day), 2018-2021*

Kecamatan/ Subdistrict	2018	2019	2020	2021
(1)	(6)	(7)	(8)	(9)
01. T o b a	1,94	2,00	2,00	2,06
02. M e l i a u	14,90	16,00	16,00	17,10
03. K a p u a s	104,50	107,00	107,00	109,50
04. M u k o k	-	-	-	-
05. J a n g k a n g	1,64	2,00	2,00	2,36
06. B o n t i	-	-	-	-
07. P a r i n d u	10,99	12,00	12,00	13,01
08. T a y a n H i l i r	10,99	12,00	12,00	13,01
09. B a l a i	2,99	4,00	4,00	5,01
10. T a y a n H u l u	11,02	12,00	12,00	12,98
11. K e m b a y a n	3,77	5,00	5,00	6,23
12. B e d u a i	1,82	2,00	2,00	2,18
13. N o y a n	-	-	-	-
14. S e k a y a m	3,50	4,00	4,00	4,50
15. E n t i k o n g	7,88	9,00	9,00	10,12
Jumlah/ Total	175,94	187,00	187,00	198,06
Rata-rata/ Average	14,66	15,58	15,58	16,51

Catatan/Notes : Terdapat perubahan metode perhitungan

(-) Kecamatan belum mendapatkan bantuan Kendaraan Pengangkut Sampah/
 Subdistrict is not getting assistance Waste Carrier Vehicles (Dump Truck)

Sumber : Dinas Lingkungan Hidup Kabupaten Sanggau/
 Source : Regional Office of Environment of Sanggau Regency

4.4 KEMISKINAN POVERTY

Tabel 4.4.1 Garis Kemiskinan, Jumlah, dan Persentase Penduduk Miskin di Kabupaten Sanggau, 2013–2021
Poverty Line, Number, and Percentage of Poor People in Sanggau Regency, 2013–2021

Tahun Year	Garis Kemiskinan (rupiah/kapita/bulan) Poverty Line (rupiah/capita/month)	Jumlah Penduduk Miskin (ribu) Number of Poor People (thousand)	Persentase Penduduk Miskin Percentage of Poor People
(1)	(2)	(3)	(4)
2013	222 877	20,40	4,71
2014	235 298	19,69	4,47
2015	250 928	20,26	4,57
2016	265 067	20,27	4,51
2017	283 608	20,62	4,52
2018	312 909	21,59	4,67
2019	328 763	21,41	4,57
2020	346 983	21,16	4,46
2021	363 714	21,70	4,55

Sumber : BPS, Survei Sosial Ekonomi Nasional Maret/
Source : BPS-Statistics Indonesia, March National Socioeconomic Survey

Tabel 4.4.2 Indeks Kedalaman Kemiskinan dan Indeks Keparahan Kemiskinan di Kabupaten Sanggau, 2013–2021
Table *Poverty Gap Index and Poverty Severity Index in Sanggau Regency, 2013–2021*

Tahun Year	Indeks Kedalaman Kemiskinan Poverty Gap Index	Indeks Keparahan Kemiskinan Poverty Severity Index
(1)	(2)	(3)
2013
2014
2015
2016
2017	0,49	0,09
2018	0,51	0,09
2019	0,48	0,09
2020	0,82	0,21
2021	0,62	0,16

Sumber : BPS, Survei Sosial Ekonomi Nasional Maret/
 Source : BPS-Statistics Indonesia, March National Socioeconomic Survey

4.5 KRIMINALITAS CRIME

Tabel 4.5.1 **Jumlah Perkara Biasa/Tolakan yang Masuk dan Diselesaikan Pada Pengadilan Negeri Sanggau, 2021**
Number of Accustomed Cases Accomodated and Finished at State Court of Sanggau Regency, 2021

Bulan / Month	Sisa Bulan Lalu/ Remainder of Previous Month		Masuk Bulan ini/ At The Time		Jumlah/ Total	
	P	T	P	T	P (2) + (4)	T (3) + (5)
(1)	(2)	(3)	(4)	(5)	(6)	(7)
Januari / January	49	58	30	36	79	94
Februari / February	69	81	42	49	111	130
Maret / March	82	94	23	26	105	120
April / April	48	53	40	44	88	97
Mei / May	58	65	32	46	90	111
Juni / June	60	78	35	37	95	115
Juli / July	65	78	16	17	81	95
Agustus / August	61	65	27	28	88	93
September / September	46	47	30	32	76	79
Oktober / October	43	45	26	32	69	77
November / November	43	50	27	28	70	78
Desember / December	47	48	48	58	95	106

Lanjutan Tabel/ *Continued Table 4.5.1*

Bulan / Month	Diselesaikan / Finished		Sisa Bulan Ini/ Remainder of Current Month	
	P	T	P (6) - (8)	T (7) - (9)
(1)	(8)	(9)	(10)	(11)
Januari / January	10	13	69	81
Februari / February	29	36	82	94
Maret / March	57	67	48	53
April / April	30	32	58	65
Mei / May	30	33	60	78
Juni / June	30	37	65	78
Juli / July	20	30	61	65
Agustus / August	42	46	46	47
September / September	33	34	43	45
Oktober / October	26	27	43	50
November / November	23	30	47	48
Desember / December	29	30	66	76

Catatan/Note : P = Perkara / Case

T = Terdakwa / Accused

Sumber : Pengadilan Negeri Kabupaten Sanggau/

Source : State Court of Sanggau Regency

Tabel 4.5.2 Jumlah Perkara Rol/Pelanggaran yang Masuk dan Diselesaikan Pada Pengadilan Negeri Sanggau, 2021
Number of Rol Cases/Offenses Accomodated at State Court of Sanggau Regency, 2021

Bulan / Month	Sisa Bulan Lalu/ Remainder of Previous Month		Masuk Bulan ini/ At The Time		Jumlah/ Total	
	P	T	P	T	P (2) + (4)	T (3) + (5)
(1)	(2)	(3)	(4)	(5)	(6)	(7)
Januari / January	-	-	14	14	14	14
Februari / February	-	-	87	87	87	87
Maret / March	-	-	133	133	133	133
April / April	-	-	109	109	109	109
Mei / May	-	-	99	99	99	99
Juni / June	-	-	203	203	203	203
Juli / July	-	-	286	286	286	286
Agustus / August	-	-	254	254	254	254
September / September	-	-	137	137	137	137
Oktober / October	-	-	129	129	129	129
November / November	-	-	223	223	223	223
Desember / December	-	-	164	164	164	164

Lanjutan Tabel/ Continued Table 4.5.2

Bulan / Month	Diselesaikan / Finished		Sisa Bulan Ini/ Remainder of Current Month	
	P	T	P (6) - (8)	T (7) - (9)
(1)	(8)	(9)	(10)	(11)
Januari / January	-	-	14	14
Februari / February	-	-	87	87
Maret / March	-	-	133	133
April / April	-	-	109	109
Mei / May	-	-	99	99
Juni / June	-	-	203	203
Juli / July	-	-	286	286
Agustus / August	-	-	254	254
September / September	-	-	137	137
Oktober / October	-	-	129	129
November / November	-	-	223	223
Desember / December	-	-	164	164

Catatan/Note : P = Perkara / Case

T = Terdakwa / Accused

Sumber : Pengadilan Negeri Kabupaten Sanggau/

Source : State Court of Sanggau Regency

Tabel 4.5.3 Jumlah Tahanan Usia Dewasa dan Anak-Anak Menurut Jenis Kelamin pada Rumah Tahanan Negara Kabupaten Sanggau, 2021
Number of Detainees by Age Group and Sex in Detention Center of Sanggau Regency, 2021

Bulan / Month	Tahanan Dewasa/ Adult Detainees			Tahanan Anak-Anak/ Children Detainees			Jumlah/ Total		
	L/ M	P/ F	#	L/ M	P/ F	#	L/ M	P/ F	#
(1)	(2)	(3)	(4)	(5)	(6)	(7)	(8)	(9)	(10)
Januari / January	266	15	281	2	-	2	268	15	283
Februari / February	279	16	295	2	-	2	281	16	297
Maret / March	241	15	256	1	-	1	242	15	257
April / April	241	14	255	1	-	1	242	14	256
Mei / May	247	14	261	1	-	1	248	14	262
Juni / June	262	16	278	2	-	2	264	16	280
Juli / July	249	16	265	4	-	4	253	16	269
Agustus / August	281	13	294	-	-	-	281	13	294
September / September	134	8	142	-	-	-	134	8	142
Oktober / October	285	12	297	-	-	-	285	12	297
November / November	278	9	287	1	-	1	279	9	288
Desember / December	217	9	226	-	-	-	217	9	226

Catatan/Notes : Dewasa / Adult = penduduk usia 18 tahun keatas/ Population aged 18 years and over
 Anak-anak / Children = penduduk usia dibawah 18 tahun/ Population aged under 18 years

Sumber : Rumah Tahanan Kelas II Sanggau/
 Source : Sanggau Second Class Detention Center

Tabel 4.5.4 Jumlah Narapidana Usia Dewasa dan Anak-Anak Menurut Jenis Kelamin pada Rumah Tahanan Negara Kabupaten Sanggau, 2021
Number of Inmates by Age Group and Sex in Detention Center of Sanggau Regency, 2021

Bulan / Month	Narapidana Dewasa/ Adult Inmates			Narapidana Anak-Anak/ Children Inmates			Jumlah/ Total		
	L/ M	P/ F	#	L/ M	P/ F	#	L/ M	P/ F	#
(1)	(2)	(3)	(4)	(5)	(6)	(7)	(8)	(9)	(10)
Januari / January	200	2	202	3	-	3	203	2	205
Februari / February	196	2	198	2	-	2	198	2	200
Maret / March	195	2	197	2	-	2	197	2	199
April / April	195	3	198	2	-	2	197	3	200
Mei / May	196	3	199	2	-	2	198	3	201
Juni / June	196	3	199	2	-	2	198	3	201
Juli / July	193	3	196	2	-	2	195	3	198
Agustus / August	155	2	157	4	-	4	159	2	161
September / September	272	2	274	2	-	2	274	2	276
Oktober / October	186	4	190	2	-	2	188	4	192
November / November	166	4	170	-	-	-	166	4	170
Desember / December	226	4	230	-	-	-	226	4	230

Catatan/Notes : Dewasa / Adult = penduduk usia 18 tahun keatas/ Population aged 18 years and over
 Anak-anak / Children = penduduk usia dibawah 18 tahun/ Population aged under 18 years

Sumber : Rumah Tahanan Kelas II Sanggau/
 Source : Sanggau Second Class Detention Center

Tabel 4.5.5 Jumlah Tahanan, Narapidana, dan Kapasitas Rumah Tahanan Negara Kabupaten Sanggau, 2021
Number of Detainees, Inmates, and Capacity in Detention Center of Sanggau Regency, 2021

Bulan / Month	Tahanan dan Narapidana/ Detainees and Inmates			Kapasitas/ Capacity (orang/people)	Kelebihan Kapasitas/ Over Capacity (%)
	L/ M	P/ F	#		
(1)	(2)	(3)	(4)	(5)	(6)
Januari / January	471	17	488	211	131,28
Februari / February	479	18	497	211	135,55
Maret / March	439	17	456	211	116,11
April / April	439	17	456	211	116,11
Mei / May	446	17	463	211	119,43
Juni / June	462	19	481	211	127,96
Juli / July	448	19	467	211	121,33
Agustus / August	440	15	455	211	115,64
September / September	414	14	428	211	102,84
Oktober / October	473	16	489	211	131,75
November / November	445	13	458	211	117,06
Desember / December	443	13	456	211	116,11

Sumber : Rumah Tahanan Kelas II Sanggau/
 Source : Sanggau Second Class Detention Center

Tabel 4.5.6 Jumlah Narapidana Menurut Jenis Pidana Khusus pada Rumah Tahanan Negara Kabupaten Sanggau, 2021
Number of Inmates by Type of Special Crime in Detention Center of Sanggau Regency, 2021

Bulan / Month	KOR	NKB	NKP	LOG	TRA	Jumlah/ Total
(1)	(2)	(3)	(4)	(5)	(6)	(7)
Januari / January	6	120	10	-	1	137
Februari / February	6	127	10	-	1	144
Maret / March	6	133	10	-	1	150
April / April	8	138	10	-	1	157
Mei / May	8	138	10	-	1	157
Juni / June	8	140	10	-	1	159
Juli / July	8	142	10	2	1	163
Agustus / August	8	144	10	2	1	165
September / September	8	145	10	3	1	167
Oktober / October	8	145	10	3	1	167
November / November	8	145	10	3	1	167
Desember / December	8	145	10	3	1	167

Catatan/Notes : KOR = Korupsi/ *Corruption*
 NKB = Narkoba Bandar/ *Drug Dealer*
 NKP = Narkoba Pengguna/ *Drug Users*
 LOG = Penebangan Liar/ *Illegal Logging*
 TRA = Perdagangan Manusia/ *Human Trafficking*

Sumber : Rumah Tahanan Kelas II Sanggau/
 Source : *Sanggau Second Class Detention Center*

Tabel 4.5.7 Jumlah Tahanan dan Narapidana Asing Menurut Jenis Kelamin pada Rumah Tahanan Negara Kabupaten Sanggau, 2021
Number of Foreign Detainees and Foreign Inmates by Sex in Detention Center of Sanggau Regency, 2021

Bulan / Month	Tahanan Asing/ Foreign Detainees			Narapidana Asing/ Foreign Inmates			Jumlah/ Total		
	L/ M	P/ F	#	L/ M	P/ F	#	L/ M	P/ F	#
(1)	(2)	(3)	(4)	(5)	(6)	(7)	(8)	(9)	(10)
Januari / January	-	-	-	1	-	1	1	-	1
Februari / February	-	-	-	1	-	1	1	-	1
Maret / March	-	-	-	1	-	1	1	-	1
April / April	-	-	-	1	-	1	1	-	1
Mei / May	-	-	-	1	-	1	1	-	1
Juni / June	-	-	-	1	-	1	1	-	1
Juli / July	-	-	-	1	-	1	1	-	1
Agustus / August	-	-	-	1	-	1	1	-	1
September / September	-	-	-	1	-	1	1	-	1
Oktober / October	-	-	-	1	-	1	1	-	1
November / November	-	-	-	1	-	1	1	-	1
Desember / December	-	-	-	1	-	1	1	-	1

Sumber : Rumah Tahanan Kelas II Sanggau/
 Source Sanggau Second Class Detention Center

Tabel 4.5.8 Jumlah Tahanan yang Masuk dan Diselesaikan Pada Kejaksaan Negeri Sanggau, 2021
Table *Number of Arrested Person Accomodated at Distric Attorney Office of Sanggau Regency, 2021*

Bulan / Month	Sisa Bulan Lalu/ Remainder of Previous Month	Masuk Bulan Ini/ At The Time	Jumlah/ Total
(1)	(2)	(3)	(4)
Januari / January	-	4	4
Februari / February	-	9	9
Maret / March	-	8	8
April / April	-	22	22
Mei / May	-	5	5
Juni / June	-	10	10
Juli / July	-	19	19
Agustus / August	-	11	11
September / September	-	16	16
Oktober / October	-	17	17
November / November	-	4	4
Desember / December	-	20	20

Lanjutan Tabel/ *Continued Table 4.5.8*

Bulan / Month	Diselesaikan / Finished			Sisa Bulan Ini/ Remainder of Current Month
	Penangguhan/ Postponement	Dilimpahkan/ To Hand Over	Dihapuskan/ Removed	
(1)	(5)	(6)	(7)	(8)
Januari / January	-	4	-	-
Februari / February	-	9	-	-
Maret / March	-	8	-	-
April / April	-	22	-	-
Mei / May	-	5	-	-
Juni / June	-	10	-	-
Juli / July	-	19	-	-
Agustus / August	-	11	-	-
September / September	-	16	-	-
Oktober / October	-	17	-	-
November / November	-	4	-	-
Desember / December	-	20	-	-

Sumber : Kejaksaan Negeri Kabupaten Sanggau/
Source : *District Attorney Office of Sanggau Regency*

Tabel 4.5.9 Jumlah Kasus Kecelakaan Lalu Lintas Dalam Wilayah Polres Kabupaten Sanggau, 2021
Table 4.5.9 Number of Traffic Accident Cases Under Jurisdiction of Police Resort of Sanggau Regency, 2021

Bulan / Month	Kasus/ Cases	Korban / Victims			Kerugian Material/ Material Loss (ribu rupiah/ thousand rupiahs)
		Meninggal/ Death	Luka Berat/ Heavy Injury	Luka Ringan/ Minor Injury	
(1)	(2)	(3)	(4)	(5)	(6)
Januari / January	10	8	8	1	145 100
Februari / February	6	2	4	-	80 100
Maret / March	10	6	7	6	91 650
April / April	7	1	6	8	162 500
Mei / May	5	1	4	6	17 800
Juni / June	7	7	10	-	51 500
Juli / July	10	5	6	6	40 500
Agustus / August	9	6	10	3	244 000
September / September	13	5	10	6	107 000
Oktober / October	14	7	11	4	145 150
November / November	10	3	8	4	75 900
Desember / December	8	3	6	3	64 000
Tahun / Year 2021	109	54	90	47	1 225 200
2020	111	56	84	50	1 428 600

Sumber : POLRES Sanggau/
 Source Sanggau Police Resort

Tabel 4.5.10 Jumlah Pelanggaran Lalu Lintas Menurut Jenisnya Dalam Wilayah Polres Kabupaten Sanggau, 2021
Number of Traffic Violation Cases by Type Under Jurisdiction of Police Resort of Sanggau Regency, 2021

Bulan / Month	Jenis Pelanggaran/ Offenses Type						Jumlah/ Total
	Muatan/ Load	Rambu- Rambu/ Traffic Sign	Surat-Surat/ Documents	Kecepatan/ Speed	Perlengkapan/ Devices	Lain-lain/ Others	
(1)	(2)	(3)	(4)	(5)	(6)	(7)	(8)
Januari / January	-	-	-	-	-	-	-
Februari / February	-	-	-	-	-	-	-
Maret / March	-	-	-	-	3	-	3
April / April	-	-	-	-	4	-	4
Mei / May	-	-	-	-	1	-	1
Juni / June	-	-	13	-	3	-	16
Juli / July	-	-	1	-	1	-	2
Agustus / August	-	1	-	-	5	-	6
September / September	-	1	1	-	10	-	12
Oktober / October	-	6	1	-	56	4	67
November / November	-	1	-	-	35	-	36
Desember / December	-	5	1	-	78	-	84
Tahun / Year 2021	-	14	17	-	196	4	231
2020	-	31	358	-	237	-	626

Sumber : POLRES Sanggau/
 Source : Sanggau Police Resort

Tabel 4.5.11 Jumlah Pelanggaran Lalu Lintas Menurut Profesi di Wilayah Hukum Polres Kabupaten Sanggau, 2021
Table *Number of Traffic Violation by Offender Profession Under Jurisdiction of Police Resort of Sanggau Regency, 2021*

Bulan / Month	Pelajar/ Mahasiswa Students	PNS/ Civil Servants	Swasta/ Private Employee	Supir/ Driver	Lain-lain/ Others	Jumlah/ Total
(1)	(2)	(3)	(4)	(5)	(6)	(7)
Januari / January	-	-	-	-	-	-
Februari / February	-	-	-	-	-	-
Maret / March	-	-	1	1	1	3
April / April	-	-	4	-	-	4
Mei / May	-	-	1	-	-	1
Juni / June	-	-	6	1	9	16
Juli / July	-	-	1	-	1	2
Agustus / August	1	-	5	-	-	6
September / September	1	-	3	-	8	12
Oktober / October	6	-	31	2	28	67
November / November	10	1	18	1	6	36
Desember / December	18	1	-	61	4	84
Tahun / Year 2021	36	2	70	66	57	231
2020	138	33	726	26	100	1023

Sumber : POLRES Sanggau/
 Source : Sanggau Police Resort

Tabel 4.5.12 Jumlah Produksi SIM Menurut Jenisnya di Wilayah Polres Kabupaten Sanggau, 2021
Table *Number of Driver's License Issued by Type Under Jurisdiction of Police Resort of Sanggau Regency, 2021*

Bulan / Month	Baru / New						SIM C
	SIM A		SIM B		SIM B-II		
	Biasa/ Common	Umum/ General	Biasa/ Common	Umum/ General	Biasa/ Common	Umum/ General	
(1)	(2)	(3)	(4)	(5)	(6)	(7)	(8)
Januari / January	131		30	9	9	8	288
Februari / February	98		32		8		211
Maret / March	99		4		2		225
April / April	126		24	3	9	3	303
Mei / May	106		28	4	12	2	272
Juni / June	146		19	1	14	5	373
Juli / July	162		30	3	12	6	366
Agustus / August	127		29	2	7	6	190
September / September	187		54	4	11	7	341
Oktober / October	180		26	-	9	3	303
November / November	168		21	3	13	3	255
Desember / December	216		50	1	15	3	347
Tahun / Year 2021	1 746	-	347	30	121	46	3 474
2020	1 361	2	382	29	86	25	3 651

Lanjutan Tabel/ *Continued Table 4.5.12*

Bulan / Month	Perpanjangan/ Lengthen						SIM C
	SIM A		SIM B		SIM B-II		
	Biasa/ Common	Umum/ General	Biasa/ Common	Umum/ General	Biasa/ Common	Umum/ General	
(1)	(9)	(10)	(11)	(12)	(13)	(14)	(15)
Januari / January	110	-	21	5	4	2	356
Februari / February	91		16	3	2	1	290
Maret / March	123		5	3	3		345
April / April	122	1	20	2	1	7	380
Mei / May	109		17	4	1	4	307
Juni / June	111	1	13	10	2	1	398
Juli / July	103		13	10	1	5	394
Agustus / August	135		22	7	3	3	387
September / September	99	-	18	6	1	4	342
Oktober / October	90		17	11	-	3	309
November / November	83		13	5	6		288
Desember / December	117		19	6	3	5	390
Tahun / Year 2021	1 293	2	194	72	27	35	4 186
2020	1 367	-	350	91	39	45	5 125

Lanjutan Tabel/ *Continued Table 4.5.12*

Bulan / Month	Penggantian Hilang atau Rusak/ <i>Loss or Broken Replacement</i>						SIM C
	SIM A		SIM B		SIM B-II		
	Biasa/ Common	Umum/ General	Biasa/ Common	Umum/ General	Biasa/ Common	Umum/ General	
(1)	(16)	(17)	(18)	(19)	(20)	(21)	(22)
Januari / January	-	-	-	-	-	-	-
Februari / February	-	-	-	-	-	-	-
Maret / March	-	-	-	-	-	-	-
April / April	-	-	-	-	-	-	-
Mei / May	-	-	-	-	-	-	-
Juni / June	-	-	-	-	-	-	-
Juli / July	-	-	-	-	-	-	-
Agustus / August	-	-	-	-	-	-	-
September / September	-	-	-	-	-	-	-
Oktober / October	-	-	-	-	-	-	-
November / November	-	-	-	-	-	-	-
Desember / December	-	-	-	-	-	-	-
Tahun / Year 2021	-	-	-	-	-	-	-
2020	41	-	8	-	-	-	50

Sumber : POLRES Sanggau/
Source : Sanggau Police Resort

Tabel 4.5.13 **Jumlah STNK dan BPKB Yang Dikeluarkan di Wilayah Polres Kabupaten Sanggau, 2021**
Table *Number of Vehicle Registration Certificate and Book Vehicle Owners Issued in Police Resort of Sanggau Regency, 2021*

Bulan / Month	STNK	STCK	BPKB			TNKB
			Baru/ New	BBN II	Duplikat/ Duplicate	
(1)	(2)	(3)	(4)	(5)	(6)	(7)
Januari / January	929	877	929	88	-	1 662
Februari / February	776	712	776	81	-	1 334
Maret / March	834	768	834	94	-	1 492
April / April	965	877	965	81	-	1 516
Mei / May	1 123	1 049	1 123	76	-	1 629
Juni / June	1 120	1 043	1 120	87	-	1 811
Juli / July	977	917	977	84	-	1 580
Agustus / August	1 231	1 126	1 231	71	-	1 798
September / September	1 432	1 320	1 432	386	-	2 764
Oktober / October	1 331	1 192	1 331	231	-	2 235
November / November	1 453	1 253	1 453	183	-	2 286
Desember / December	1 623	1 412	1 623	150	-	2 422
Jumlah / Total 2021	13 794	12 546	13 794	1 612	-	22 529
2020	15 867	7 528	8 198	1 392	-	15 040

Sumber : POLRES Sanggau/
 Source : Sanggau Police Resort

Tabel 4.5.14 Jumlah Kejahatan/Pelanggaran yang Dilaporkan dan yang Diselesaikan Menurut Jenis di Wilayah Hukum Polres Kabupaten Sanggau, 2021
Number of Criminalities/ Violation Cases Accomodated and Finished by Type Under Jurisdiction of Police Resort of Sanggau Regency, 2021

Jenis Kejahatan / Pelanggaran <i>Type of Criminality / Offense</i>	Dilaporkan/ <i>Accomodated</i>	Diselesaikan/ <i>Finished*</i>	Belum Selesai/ <i>Unfinished</i>
(1)	(2)	(3)	(4)
01. Narkotika	59	59	-
02. Perkosaan	1	-	1
03. Korupsi	-	-	-
04. Curanmor	54	22	32
05. Perlindungan anak	20	17	3
06. Perjudian	7	6	1
07. Karna lalainya menyebabkan orang meninggal dunia	-	-	-
08. Kejahatan yang membahayakan keamanan umum	-	-	-
09. Penganiyaan	12	6	6
10. Pencurian Biasa	36	22	14
11. Pencurian Ringan	7	7	-
12. Curat	15	8	7
13. Curas	-	-	-
14. Percobaan pencurian	2	1	1
15. Pencemaran nama baik	-	-	-
16. Penggelapan	11	10	1
17. Penipuan	4	2	2
18. Penggelapan dalam Jabatan	2	1	1
19. Pengeroyokan	2	2	-
20. Pengrusakan	4	4	-
21. Pengancaman	1	-	1
22. Penghinaan / Pelecehan melalui WA	1	1	-
23. Membawa pergi seorang wanita dengan tipu muslihat	1	-	1
24. Menguasai Lahan Perkebunan Secara Tidak Sah	2	-	2
25. Meninggalnya seseorang secara tidak wajar	1	-	1

Lanjutan Tabel/ *Continued Table 4.5.14*

Jenis Kejahatan / Pelanggaran <i>Type of Criminality / Offense</i>	Dilaporkan/ <i>Accomodated</i>	Diselesaikan/ <i>Finished</i>	Belum Selesai/ <i>Unfinished</i>
(1)	(2)	(3)	(4)
26. Kesusilaan	1	1	-
27. Menggunakan ijazah palsu	-	-	-
28. UU Darurat / Sajam	1	1	-
29. Pencegahan dan pemberantasan pengrusakan hutan	-	-	-
30. Keimigrasian	-	-	-
31. Kepabeanaan	-	-	-
32. Perlindungan Pekerja Migran Indonesia	2	2	-
33. ITE	-	-	-
34. KDRT	1	1	-
35. Perzinahan	1	1	-
36. Laka kerja	-	-	-
37. Karantina	-	-	-
38. Perlindungan konsumen	6	4	2
39. Mengangkut hasil hutan tanpa dokumen yang sah	-	-	-
40. Miras	-	-	-
41. PETI	8	5	3
42. Pembakaran hutan dan lahan	11	11	-
43. Migas	1	1	-
44. Uang Palsu	-	-	-
45. Kesehatan	-	-	-
46. Konservasi SDA hayati dan ekosistemnya	-	-	-
47. TPPO (Tindak Pidana Perdagangan Orang)	1	1	-
48. Merek dan Indikasi Geografis	1	1	-
49. Pembakaran	1	-	1
50. Kebakaran	2	2	-
51. Bunuh diri	-	-	-
52. Penemuan mayat	1	1	-
53. Laka Air	1	1	-
Jumlah / Total	281	201	80

Sumber/Source : POLRES Sanggau/Sanggau Police Resort

Tabel 4.5.15 Banyaknya Kejahatan Kriminalitas Serta Kerugian yang Diakibatkan Dalam Wilayah Polres Kabupaten Sanggau, 2021
Table 4.5.15 *Number of Criminalities/ Violation Case and Losses Under Jurisdiction of Police Resort of Sanggau Regency, 2021*

Bulan / Month	Jumlah Kasus/ Cases	Korban Jiwa/ Casualties	Kerugian Material/ Material Loss (rupiah/ rupiahs)	Ditemukan/ To Be Found (ribu rupiah/ thousand rupiahs)
(1)	(2)	(3)	(4)	(5)
Januari / January	15	-	57 820 624	1
Februari / February	16	-	163 819 600	1
Maret / March	23	-	65 298 073	-
April / April	8	-	1 317 630 300	-
Mei / May	15	-	133 232 400	-
Juni / June	24	-	147 821 988	1
Juli / July	16	-	463 582 843	-
Agustus / August	32	-	181 500 430	-
September / September	21	-	94 714 800	-
Oktober / October	19	1	34 100 174	-
November / November	12	-	99 415 227	1
Desember / December	21	-	29 753 900	-
Jumlah / Total 2021	222	1	2 788 690 359	4
2020	228	1	4 207 826 704	-

Sumber : POLRES Sanggau/
 Source : Sanggau Police Resort

Tabel 4.5.16 Jumlah Tindak Pidana Menurut Kepolisian Sektor di Kabupaten Sanggau, 2018-2021
Table *Number of Reported Criminal Cases by Subdistrict Police Office in Sanggau Regency, 2018-2021*

Kepolisian Sektor/ Subdistrict Police Office	2018	2019	2020	2021
(1)	(2)	(3)	(4)	(5)
01. T o b a *	5	11	6	7
02. M e l i a u	22	11	16	13
03. Kapuas	21	16	15	18
04. M u k o k	8	9	12	2
05. Jangkang*	1	3	1	1
06. B o n t i *	5	2	3	1
07. Parindu*	9	11	4	14
08. Tayan Hilir	20	29	15	9
09. B a l a i *	6	3	5	2
10. Tayan Hulu	14	14	12	21
11. Kembayan*	7	4	6	5
12. Beduai*	22	12	7	5
13. N o y a n *	7	3	13	3
14. Sekayam	36	42	40	21
15. Entikong	47	40	24	8
Jumlah / Total	230	210	179	130

Catatan : *Untuk tahun 2021 , pada bulan April sudah dicabut kewenangan menangani tindak pidana/ In 2021, on April the authority to handle criminal acts has been revoked

Sumber : POLRES Sanggau/

Source : Sanggau Police Resort

Tabel 4.5.17 **Persentase Penyelesaian Tindak Pidana Menurut Kepolisian Resort di Kabupaten Sanggau, 2018-2021**
Percentage of Crime Clearance Rate by Subdistrict Police Office in Sanggau Regency, 2018-2021

Kepolisian Sektor/ Subdistrict Police Office	2018	2019	2020	2021
(1)	(2)	(3)	(4)	(5)
01. T o b a	100,00	40,00	100,00	14,28
02. M e l i a u	94,45	87,50	75,00	30,76
03. K a p u a s	85,71	62,50	66,67	22,22
04. M u k o k	87,50	55,56	75,00	100,00
05. J a n g k a n g	100,00	66,67	100,00	100,00
06. B o n t i	60,00	100,00	100,00	0,00
07. P a r i n d u	100,00	72,72	100,00	85,70
08. T a y a n H i l i r	90,00	86,20	86,67	11,11
09. B a l a i	100,00	100,00	100,00	50,00
10. T a y a n H u l u	71,42	71,43	50,00	60,00
11. K e m b a y a n	85,71	50,00	83,33	0,00
12. B e d u a i	90,90	66,67	100,00	20,00
13. N o y a n	100,00	66,67	92,31	0,00
14. S e k a y a m	94,44	42,85	72,50	14,28
15. E n t i k o n g	91,48	85,00	100,00	25,00

Sumber : POLRES Sanggau/
 Source : Sanggau Police Resort

PERTANIAN
AGRICULTURE

5

Produksi Tanaman Perkebunan di Kabupaten Sanggau, 2021
PRODUCTION OF ESTATE CROP IN SANGGAU REGENCY, 2021



1 053 704 ton
TONNES

Kelapa Sawit
OIL PALM



99 976 ton
TONNES

Karet
RUBBER PLANT



2 018 ton
TONNES

Lada
PEPPER



864 ton
TONNES

Kakao
COCOA



185 ton
TONNES

Kelapa Dalam
COCONUT

57 ton
TONNES

Kelapa Hibrida
HYBRID COCONUT



14 ton
TONNES

Biji Kopi
COFFEE BEANS



17 ton
TONNES

Aren
SUGAR PALM

PENJELASAN TEKNIS

TECHNICAL NOTES

1. Data pokok tanaman pangan yang dikumpulkan adalah luas panen dan produktivitas (hasil per hektar). Produksi tanaman pangan merupakan hasil perkalian antara luas panen dengan produktivitas. Pengumpulan data luas panen dilakukan setiap bulan dengan pendekatan area kecamatan di seluruh wilayah Indonesia. Pengumpulan data produktivitas dilakukan melalui pengukuran langsung pada plot ubinan berukuran 2½ m x 2½ m. Pengumpulan data produktivitas dilakukan setiap subround (empat bulanan) pada waktu panen petani.
 2. Data produksi padi dan palawija yang disajikan adalah dalam kualitas: gabah kering giling (padi), pipilan kering (jagung), biji kering (kedelai dan kacang tanah), dan umbi basah (ubi kayu dan ubi jalar).
 3. Tanaman sayuran dan buah-buahan semusim
Tanaman sayuran semusim adalah tanaman sumber vitamin, garam mineral dan lain-lain yang dikonsumsi dari bagian tanaman yang berupa daun, bunga, buah, dan umbinya, yang berumur kurang dari satu tahun.
Tanaman buah-buahan semusim adalah tanaman sumber vitamin,
1. *The main food crops data collected consists of harvested area and productivity (yield per hectare). Food crops production is generated by harvested area multiplied by productivity. The harvested area data is collected every month using sub district area approach in all sub district in Indonesia. The productivity data collection is conducted by a direct measurement in 2½m x 2½m crop cutting plot. The productivity measurement is conducted in every subround (four monthly) at the time when farmers are harvesting their crops.*
 2. *Production of paddy and secondary crops data are presented in the form of: dry unhusked rice (paddy), dry loose maize (maize), dry shells crops (soybeans and peanuts), and fresh roots (cassava and sweet potatoes).*
 3. *Seasonal vegetable and fruit plants*
Seasonal vegetable plants are plants which are the sources of vitamin, mineral salt, etc., consumed from the part of the plant in the form of leaf, flower, fruit, and root with the age of less than one year.
Seasonal fruit plants are plants which are the sources of vitamin,

garam mineral, dan lain-lain yang dikonsumsi dari bagian tanaman yang berupa buah, berumur kurang dari satu tahun, tidak berbentuk pohon/rumpun tetapi menjalar dan berbatang lunak.

mineral salt, etc., consumed from the part of the plant in the form of fruits. These plants are creeps with the age of less than one year.

4. Tanaman buah-buahan dan sayuran tahunan

Tanaman buah-buahan tahunan adalah tanaman sumber vitamin, garam mineral, dan lain-lain yang dikonsumsi dari bagian tanaman yang berupa buah dan merupakan tanaman tahunan.

Tanaman sayuran tahunan adalah tanaman sumber vitamin, garam mineral, dan lain-lain yang dikonsumsi dari bagian tanaman yang berupa daun dan atau buah yang berumur lebih dari satu tahun.

4. *Annual fruit and vegetable plants*

Annual fruit plants are plants which are the sources of vitamin, contained mineral salt, etc., consumed from the part of plant in the form of fruit and more than one year of age.

Annual vegetable plants are plants which are the sources of vitamin, contained mineral salt, etc., consumed from the part of the plant in the form of vegetable and more than one year of age.

5. Tanaman biofarmaka adalah tanaman yang bermanfaat untuk obat-obatan, kosmetik, dan kesehatan yang dikonsumsi atau digunakan dari bagian-bagian tanaman seperti daun, batang, buah, umbi (rimpang) ataupun akar.

5. *Medicinal plants are plants which are useful for medicine. It is consumed from part of the plant such as leaf, flower, fruit, tuber, and root.*

6. Tanaman hias adalah tanaman yang mempunyai nilai keindahan baik bentuk, warna daun, tajuk maupun bunganya, sering digunakan untuk penghias pekarangan dan lain sebagainya.

6. *Ornamental plants are plants which have a beauty value, either in shape, colour of leaf or crown of flower, and they are often used as a yard decorator.*

- | | |
|---|---|
| <p>7. Luas panen tanaman hortikultura adalah luas tanaman sayuran, buah-buahan, biofarmaka, dan tanaman hias yang diambil hasilnya/dipanen pada periode pelaporan.</p> | <p>7. <i>Harvested area of horticulture is area which vegetable, fruit, medicinal and ornamental plant of crop harvested during the period of report.</i></p> |
| <p>8. Luas panen untuk tanaman sayuran adalah luas tanaman yang dipanen sekaligus/habis/dibongkar dan luas tanaman yang dipanen berkali-kali (lebih dari satu kali)/belum habis.</p> | <p>8. <i>Harvested area of vegetables is area of entirely plant harvested/demolished and plant harvested several times/undemolished.</i></p> |
| <p>9. Tanaman yang dipanen sekaligus/habis/dibongkar adalah tanaman yang sehabis panen langsung dibongkar/dicabut, terdiri dari bawang merah, bawang putih, bawang daun, kentang, kol/kubis, kembang kol, petsai/sawi, wortel, lobak, dan kacang merah.</p> | <p>9. <i>Entirely plants harvested/demolished are plants usually harvested once and demolished to be substituted by other plants, consisting of: shallots, garlic, leeks, potato, cabbage, cauliflower, mustard green, carrots, Chinese radish, and red kidney beans.</i></p> |
| <p>10. Tanaman yang dipanen berkali-kali (lebih dari satu kali)/belum habis adalah tanaman yang pemanenannya lebih dari satu kali dan biasanya dibongkar apabila panen terakhir sudah tidak memadai lagi, terdiri dari: kacang panjang, cabe besar, cabe rawit, jamur, tomat, terung, buncis, ketimun, labu siam, kangkung, bayam, melon, semangka, dan blewah.</p> | <p>10. <i>Plants harvested several times/undemolished are plants usually harvested more than once and demolished in the case that the last harvest was economically not profitable. They consist of : yard long beans, chili, small chili, mushroom, tomatoes, eggplant, French beans, cucumber, pumpkin/chayote, swamp cabbage, spinach, melon, watermelon, and blewah .</i></p> |
| <p>11. Produksi hortikultura adalah hasil menurut bentuk produk dari setiap tanaman sayuran, buah-buahan, biofarmaka dan tanaman hias yang diambil berdasarkan</p> | <p>11. <i>Horticulture production is the standard production quantity form of vegetable, fruit, medicinal and ornamental plant based on harvested area/the number</i></p> |

luas yang dipanen/tanaman yang menghasilkan pada bulan/triwulan laporan.

of production plants reported monthly/quarterly.

12. Data perkebunan besar dikumpulkan oleh BPS setiap bulan secara lengkap (sensus bulanan) dengan sistem surat pos. Khusus untuk tanaman kelapa, cengkeh, dan kapok, datanya diperoleh dari Direktorat Jenderal Perkebunan. Data perkebunan rakyat juga diperoleh dari Direktorat Jenderal Perkebunan.

12. *Data on estates are collected by the BPS every month on complete basis through a mailing system. Data on coconut, clove, and kapok, as well as on smallholder plantation, are acquired from the Directorate General of Estates.*

13. Penghitungan luas tanaman perkebunan besar adalah pada keadaan akhir tahun dan tidak termasuk yang luasnya kurang dari 5 hektar.

13. *Planted areas of estates refer to condition at the end of the year, and exclude areas less than 5 hectares.*

14. Bentuk produksi perkebunan adalah; karet kering (karet), daun kering (teh dan tembakau), biji kering (kopi dan coklat), kulit kering (kayu manis dan kina), serat kering (rami), bunga kering (cengkeh), refined sugar (tebu dari perkebunan besar), gula mangkok (tebu dari perkebunan rakyat), ekivalen kopra (kopra), biji dan bunga (pala) serta minyak daun (sereh).

14. *roduction of estates crops are follows: dry rubber (rubber); dry leaves (tea and tobacco); dry beans (coffee and cocoa); dry bark (cassiavera and cinchona); dry fibre (rosella); dry flowers/buds (cloves); refined sugar (sugar cane from estate); cup sugar (sugar cane from smallholders); copra (copra); seeds and buds (nutmeg); and leaf oil (citronella).*

ULASAN**5.1 Hortikultura**

Data yang disajikan pada sub bab ini adalah data sayuran, buah-buahan, dan biofarmaka. Tanaman sayur semusim dengan jumlah produksi paling tinggi adalah cabai rawit yaitu sebesar 482 ton. Sedangkan buah semusim dengan luas panen dan jumlah produksi paling tinggi adalah semangka yaitu sebesar 54,1 ton dari 71 hektar. Buah tahunan dengan produksi paling tinggi adalah durian yaitu sebesar 8.557,3 ton. Sedangkan sayuran tahunan dengan produksi paling tinggi adalah jengkol yaitu sebesar 4.472,6 ton.

Dari seluruh tanaman biofarmaka, kunyit memiliki produksi paling tinggi yaitu sebesar 134,29 ton. Sedangkan luas panen yang paling besar adalah jahe, yaitu sebesar 51.344 m².

5.2 Perkebunan

Data yang disajikan pada sub bab ini adalah data dari 8 jenis tanaman perkebunan yaitu kelapa, tanaman kakao, tanaman lada, tanaman kopi, tanaman karet, kelapa sawit, kelapa hibrida, dan aren. Berdasarkan data dari Dinas Perkebunan dan Peternakan Kabupaten Sanggau, tanaman perkebunan yang memiliki produksi paling tinggi adalah kelapa sawit dan tanaman karet.

Produksi kelapa sawit di Kabupaten Sanggau pada tahun 2021 meningkat menjadi 1.053.704 ton dari sebelumnya 1.051.735 ton pada tahun 2020. Luas areal tanaman juga meningkat dari

DESCRIPTION**5.1 Horticulture**

The data that presented in this sub chapter consists of vegetables, fruits, and biopharms. Seasonal vegetables with the highest production was chili. The production of chili was 482 ton. Meanwhile, seasonal fruits which was watermelon had the highest production, which was 54,1 ton from 71 hectare. Durian as an annual fruit had the highest production which was 8.557,3 ton. Meanwhile, jengkol was an annual vegetable with the highest production which was 4.472,6 ton.

Of all biopharms, mahkota dewa had the highest production, which was 134,29 ton. Meanwhile, ginger had the biggest harvested area, which was 51.344 m².

5.2 Estate Crops

The estate data that presented in this sub-chapter is divided into 8 types of plants which are coconut plants, cocoa plants, pepper plants, coffee plants, rubber plants, oil-palm plants, hybrid coconut plants, and sugar palm plants. According to data from Regional Office of Estates of Sanggau Regency, oil palm plants and rubber plants are the most productive plants of all.

Total production of oil palm plants in Sanggau Regency increased from 1.051.735 in 2020 to 1.053.704 in 2021. Planted area also increased from 283.526 hectares in 2020 to 310.126 hectares in

285.526 hektar pada tahun 2020 menjadi 310.126 hektar pada tahun 2021.

Pada tahun 2021 produksi tanaman karet sebanyak 99.976 ton. Luas areal tanaman karet di tahun 2021 yaitu 107.040 hektar.

Pengembangan sub sektor perkebunan mendapat perhatian yang lebih serius untuk menunjang program pembangunan perekonomian regional sebagai konsekuensi adanya peningkatan pendapatan dan pertambahan penduduk, serta meningkatnya kesadaran akan gizi masyarakat yang cukup pesat. Khususnya untuk daerah Kabupaten Sanggau yang sampai saat ini masih merupakan tulang punggung perekonomian daerah, baik sebagai penghasil nilai tambah dan devisa, maupun sumber penghasilan atau penyedia lapangan kerja sebagian besar penduduknya.

Untuk menunjang peningkatan tersebut perlu adanya usaha-usaha peningkatan produksi yang lebih intensif, baik melalui usaha pemanfaatan sentra-sentra produksi yang telah ada maupun dengan pengembangan sentra-sentra produksi di daerah-daerah baru.

5.3 Pertanian Tanaman Pangan

Data yang disajikan di sini adalah data penggunaan lahan yang dibedakan menjadi lahan sawah, lahan pertanian bukan sawah, dan lahan bukan pertanian. Lahan sawah dirinci menurut jenis irigasi/pengairan,

2021.

Total production of rubber plants was 99.976 ton in 2021. Planted area remain 107.040 hectares in 2021.

Developing of estate sub-sectors get serious attention in supporting Regional Economy Development program as a consequence of population and income improvement, and also nutrient awareness which getting better Sanggau Regency is one of the central of region economy, as value added and foreign exchange sources, and also provides job opportunities for almost entire its population.

Supporting this development has the effort to increase production, either by current central production utilization or by improvement of central production at new region.

5.3 Food Crops Agriculture

The land utilization data that showed in this chapter is divided into wet land, dry land, and non-agricultural land. Based on the type of irrigation, wet land can be classified into simple irrigation, rainfed, tidal marsh, and lowland. Dry

seperti irigasi, tadah hujan, rawa pasang surut, dan rawa lebak. Lahan pertanian bukan sawah terdiri atas pekarangan (bangunan dan halaman sekitarnya), tegalan/kebun, ladang/huma, pengembalaan, hutan rakyat, hutan negara, perkebunan, rawa yang tidak dapat ditanam, sementara tidak digunakan, dan lainnya. Sedangkan lahan bukan pertanian adalah lahan yang memang tidak digunakan untuk kegiatan pertanian, seperti lapangan. Bila luas lahan sawah, lahan pertanian bukan sawah, dan lahan bukan pertanian saling dijumlahkan, nilai keseluruhan menjadi luas wilayah.

Pada tahun 2020 dan 2021, lahan sawah di Kabupaten Sanggau seluas 33.755 Ha, mengalami penurunan dibandingkan tahun 2019 yang seluas 51.917 Ha. Pada tahun 2020 lahan pertanian bukan sawah seluas 818.181 Ha, kemudian tahun 2021 menjadi 835.057 Ha. Sementara itu, lahan bukan pertanian seluas 416.958 Ha pada tahun 2021.

Seperti pada tahun-tahun sebelumnya, lahan pertanian bukan sawah pada tahun 2021 di Kabupaten Sanggau sebagian besar digunakan untuk lahan perkebunan, yaitu seluas 350.073 Ha atau 41,92 persen dari luas lahan pertanian bukan sawah di Kabupaten Sanggau. Sedangkan penggunaan lahan pertanian bukan sawah terkecil adalah penggunaan untuk pengembalaan, yaitu hanya seluas 3.661 Ha dari luas keseluruhan lahan pertanian bukan sawah.

land comprises of land for yard (of house and other buildings), moore/garden, field, pasture, private forest, state forest, plantation, dud swamp, not used temporarily, and others. While the non-agricultural land is land that is not used for agricultural activities, such as sports fields. When wet land, dry land, and non-agricultural land added together, the overall value become district area.

Wet land area decreased from 51.917 hectares in 2019 to 33.755 hectares in 2020 and 2021. The dry land increased from 818.181 hectares in 2020 to 835.057 hectares in 2021. Meanwhile, non-agricultural land is 416.958 hectares in 2021.

As in previous years, the dry land in 2020 in Sanggau Regency mostly used for plantation, which is an area of 349.773 hectares or 42,75 percent of the dry land area in Sanggau Regency. Meanwhile, the smallest usage of dry land is for pasture, which is only an area of 3.661 hectares of the total area of dry land.

5.4 Peternakan dan Unggas

Data yang disajikan pada sub-bab ini merupakan data sekunder yang diperoleh dari Sub Dinas Peternakan Kabupaten Sanggau. Pada tahun 2021, sapi tercatat sebanyak 11.615 ekor, mengalami kenaikan dibandingkan tahun 2020 sebanyak 11.214 ekor. Pada tahun 2021 jumlah babi mencapai 31.096 ekor. Sedangkan untuk populasi kambing tahun 2021 tercatat 6.687 ekor.

Pada tahun 2021, populasi ternak unggas yang mengalami peningkatan, yaitu ayam buras tercatat mencapai 344.391 ekor dan populasi itik sebanyak 18.514 ekor. Populasi ayam ras juga mengalami peningkatan menjadi 1.538.771 ekor.

5.5 Perikanan

Pembangunan perikanan diarahkan kepada usaha-usaha perluasan budidaya ikan kolam, pagong, dan keramba guna memenuhi kebutuhan gizi masyarakat dan peningkatan pendapatan masyarakat rumah tangga perikanan.

Pada tahun 2021, produksi ikan perairan umum mengalami penurunan bila dibandingkan tahun 2020. Produksi ikan perairan umum menjadi 1.367,50 ton. Sedangkan, produksi ikan budidaya meningkat menjadi 9.527,99 ton.

5.4 Livestock and Poultry

Data presented in these sub-sectors was secondary data obtained from Livestock Regional Sub-Office at Sanggau Regency. In 2021, there were 11.615 cows, increased from 2020 which was 11.214 cows. In 2021, there were 31.096 pigs and 6.687 goats.

By 2021, the poultry population is increasing, which totaled 344.391 tails of local chicken and 18.514 tails of ducks. The broiler population also increased to 1.538.771 tails.

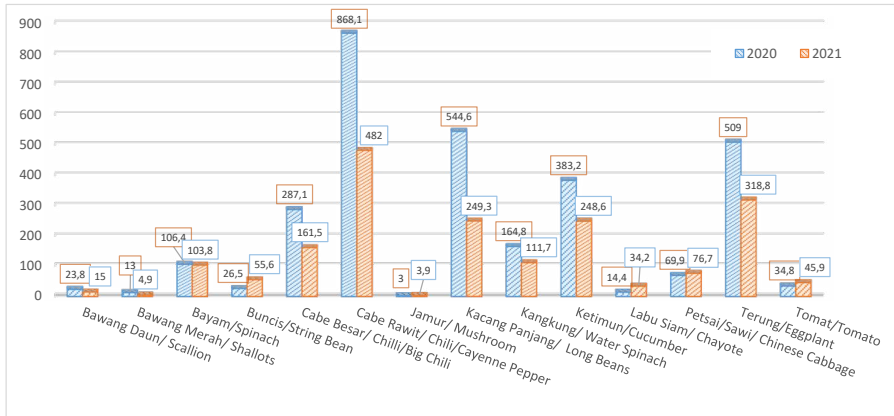
5.5 Fishery

Fishery development is forward to the elaboration efforts of fish cultivation in fresh water ponds, brackish water ponds, and cage. It is used to cover public necessity of nutrient and to improve the public income of fishery households.

In 2021, production of fish public waters decreased when compared to 2020. Public waters fish production to 1.367,50 tons. Meanwhile, production of farmed fish increased to 9.527,99 tons.

Gambar 5
Figures

Produksi Tanaman Sayuran Semusim di Kabupaten Sanggau Menurut Jenis Tanaman (ton), 2020-2021
Production of Seasonal Vegetables in Sanggau Regency by Kind of Plant (ton), 2020-2021



Sumber : BPS, Statistik Pertanian Hortikultura SPH-SBS/

Source : BPS-Statistics Indonesia, Agricultural Statistic for Horticulture SPH-SBS

**5.1 HORTIKULTURA
HORTICULTURE**

Tabel 5.1.1 Luas Panen Tanaman Sayuran Menurut Kecamatan dan Jenis Tanaman di Kabupaten Sanggau (ha), 2020 dan 2021
Table 5.1.1 Harvested Area of Vegetables by Subdistrict and Kind of Plant in Sanggau Regency (ha), 2020 and 2021

Kecamatan Subdistrict	Bawang Merah/ Shallot		Cabai Besar/ Chili/Big Chili		Cabai Rawit/ Cayenne Pepper	
	2020	2021	2020	2021	2020	2021
(1)	(2)	(3)	(4)	(5)	(6)	(7)
01. T o b a	-	-	10	-	33	15
02. M e l i a u	-	-	18	1	27	7
03. K a p u a s	-	-	-	-	32	21
04. M u k o k	-	-	-	-	25	18
05. J a n g k a n g	-	-	-	5	24	30
06. B o n t i	-	-	4	1	20	9
07. P a r i n d u	-	-	9	11	16	17
08. T a y a n H i l i r	8	-	15	6	17	12
09. B a l a i	-	-	-	-	29	21
10. T a y a n H u l u	-	-	-	-	41	18
11. K e m b a y a n	-	-	18	19	13	18
12. B e d u a i	-	-	14	5	15	4
13. N o y a n	-	-	-	-	2	2
14. S e k a y a m	17	21	21	30	14	45
15. E n t i k o n g	-	-	48	66	52	70
Kabupaten Sanggau	25	21	157	144	360	306

Catatan/Note: Cabai besar mencakup cabai keriting/ includes curly chilies

Lanjutan Tabel/*Continued Table 5.1.1*

Kecamatan Subdistrict	Kentang/ Potato		Kubis/ Cabbage		Tomat/ Tomato	
	2020	2021	2020	2021	2020	2021
(1)	(8)	(9)	(10)	(11)	(12)	(13)
01. Toba	-	-	-	-	-	1
02. Meliau	-	-	-	-	-	-
03. Kapuas	-	-	-	-	-	-
04. Mukok	-	-	-	-	-	-
05. Jangkang	-	-	-	-	-	-
06. Bonti	-	-	-	-	-	-
07. Parindu	-	-	-	-	5	3
08. Tayan Hilir	-	-	-	-	-	-
09. Balai	-	-	-	-	-	7
10. Tayan Hulu	-	-	-	-	-	-
11. Kembayan	-	-	-	-	-	-
12. Beduai	-	-	-	-	9	2
13. Noyan	-	-	-	-	4	1
14. Sekayam	-	-	-	-	21	45
15. Entikong	-	-	-	-	6	13
Kabupaten Sanggau	-	-	-	-	45	71

Lanjutan Tabel/Continued Table 5.1.1

Kecamatan Subdistrict	Bawang Putih/ Garlic		Petai/Sawi / Chinese Cabbage/ Mustard Green		Terung / Eggplant	
	2020	2021	2020	2021	2020	2021
(1)	(14)	(15)	(16)	(17)	(18)	(19)
01. Toba	-	-	-	-	34	17
02. Meliau	-	-	-	-	24	13
03. Kapuas	-	-	-	-	31	16
04. Mukok	-	-	-	-	23	17
05. Jangkang	-	-	8	22	7	5
06. Bonti	-	-	8	7	10	9
07. Parindu	-	-	13	17	5	12
08. Tayan Hilir	-	-	-	-	-	4
09. Balai	-	-	-	-	14	11
10. Tayan Hulu	-	-	-	-	11	13
11. Kembayan	-	-	29	33	27	34
12. Beduai	-	-	33	5	25	5
13. Noyan	-	-	1	2	10	2
14. Sekayam	-	-	23	55	25	37
15. Entikong	-	-	5	23	11	15
Kabupaten Sanggau	-	-	120	164	257	209

Lanjutan Tabel/*Continued Table* 5.1.1

Kecamatan Subdistrict	Kacang Panjang/ Long Bean		Ketimun / Cucumber		Kangkung / Water Spinach	
	2020	2021	2020	2021	2020	2021
(1)	(20)	(21)	(22)	(23)	(24)	(25)
01. Toba	24	4	9	3	-	2
02. Meliau	24	16	20	13	23	13
03. Kapuas	33	19	35	21	45	24
04. Mukok	28	16	14	17	43	52
05. Jangkang	11	13	9	10	10	4
06. Bonti	7	10	13	10	8	10
07. Parindu	12	24	8	15	19	21
08. Tayan Hilir	17	9	13	4	22	10
09. Balai	12	14	13	9	-	-
10. Tayan Hulu	23	17	27	19	20	24
11. Kembayan	32	29	36	34	41	24
12. Beduai	56	7	68	9	31	5
13. Noyan	6	4	7	12	5	-
14. Sekayam	24	47	30	29	34	101
15. Entikong	6	15	6	12	10	23
Kabupaten Sanggau	315	244	308	216	311	311

Lanjutan Tabel/Continued Table 5.1.1

Kecamatan Subdistrict	Bayam/ Spinach		Buncis/ String Bean		Semangka/ Water Melon	
	2020	2021	2020	2021	2020	2021
(1)	(26)	(27)	(28)	(29)	(30)	(31)
01. Toba	-	3	-	-	-	-
02. Meliau	17	15	-	-	-	-
03. Kapuas	33	21	15	13	-	-
04. Mukok	20	34	-	-	-	-
05. Jangkang	-	4	-	-	-	8
06. Bonti	5	1	-	-	-	2
07. Parindu	19	17	1	7	2	5
08. Tayan Hilir	20	9	-	-	8	3
09. Balai	-	-	-	-	-	-
10. Tayan Hulu	15	17	-	-	3	8
11. Kembayan	32	22	2	17	11	18
12. Beduai	29	6	14	2	-	-
13. Noyan	5	5	-	-	-	3
14. Sekayam	39	104	21	35	16	24
15. Entikong	9	12	-	11	-	-
Kabupaten Sanggau	243	269	53	85	40	71

Sumber/ : BPS, Statistik Pertanian Hortikultura SPH-SBS/

Source : BPS-Statistics Indonesia, Agricultural Statistic for Horticulture SPH-SBS

Tabel
Table 5.1.2**Produksi Tanaman Sayuran Menurut Kecamatan dan Jenis Tanaman di Kabupaten Sanggau (kuintal), 2020 dan 2021**
Production of Vegetables by Subdistrict and Kind of Plant in Sanggau Regency (quintal), 2020 dan 2021

Kecamatan Subdistrict	Bawang Merah/ Shallot		Cabai Besar/ Chili/Big Chili		Cabai Rawit/ Cayenne Pepper	
	2020	2021	2020	2021	2020	2021
(1)	(2)	(3)	(4)	(5)	(6)	(7)
01. Toba	-	-	422	-	2 081	481
02. Meliau	-	-	170	4	242	26
03. Kapuas	-	-	-	-	242	128
04. Mukok	-	-	-	-	482	138
05. Jangkang	-	-	-	42	671	531
06. Bonti	-	-	81	15	1 162	719
07. Parindu	-	-	213	126	422	210
08. Tayan Hilir	32	-	430	142	698	418
09. Balai	-	-	-	-	536	369
10. Tayan Hulu	-	-	-	-	617	113
11. Kembayan	-	-	201	202	143	270
12. Beduai	-	-	180	98	277	49
13. Noyan	-	-	-	-	31	68
14. Sekayam	98	49	260	273	228	390
15. Entikong	-	-	914	713	849	910
Kabupaten Sanggau	130	49	2 871	1 615	8 681	4 820

Lanjutan Tabel/Continued Table 5.1.2

Kecamatan Subdistrict	Kentang/ Potato		Kubis/ Cabbage		Tomat/ Tomato	
	2020	2021	2020	2021	2020	2021
(1)	(8)	(9)	(10)	(11)	(12)	(13)
01. Toba	-	-	-	-	-	8
02. Meliau	-	-	-	-	-	-
03. Kapuas	-	-	-	-	-	-
04. Mukok	-	-	-	-	-	-
05. Jangkang	-	-	-	-	-	-
06. Bonti	-	-	-	-	-	-
07. Parindu	-	-	-	-	91	14
08. Tayan Hilir	-	-	-	-	-	-
09. Balai	-	-	-	-	-	48
10. Tayan Hulu	-	-	-	-	-	-
11. Kembayan	-	-	-	-	-	-
12. Beduai	-	-	-	-	123	39
13. Noyan	-	-	-	-	7	90
14. Sekayam	-	-	-	-	76	214
15. Entikong	-	-	-	-	51	47
Kabupaten Sanggau	-	-	-	-	348	459

Lanjutan Tabel/Continued Table 5.1.2

Kecamatan Subdistrict	Bawang Putih/ Garlic		Petai/Sawi / Chinese Cabbage/ Mustard Green		Terung / Eggplant	
	2020	2021	2020	2021	2020	2021
(1)	(14)	(15)	(16)	(17)	(18)	(19)
01. Toba	-	-	-	-	2 516	535
02. Meliau	-	-	-	-	550	103
03. Kapuas	-	-	-	-	111	84
04. Mukok	-	-	-	-	166	215
05. Jangkang	-	-	48	180	109	133
06. Bonti	-	-	13	21	540	249
07. Parindu	-	-	53	51	147	225
08. Tayan Hilir	-	-	-	-	-	40
09. Balai	-	-	-	-	110	160
10. Tayan Hulu	-	-	-	-	72	103
11. Kembayan	-	-	414	257	275	510
12. Beduai	-	-	108	17	271	71
13. Noyan	-	-	1	12	33	238
14. Sekayam	-	-	29	162	105	384
15. Entikong	-	-	33	67	85	138
Kabupaten Sanggau	-	-	699	767	5 090	3 188

Lanjutan Tabel/Continued Table 5.1.2

Kecamatan Subdistrict	Kacang Panjang/ Long Bean		Ketimun / Cucumber		Kangkung / Water Spinach	
	2020	2021	2020	2021	2020	2021
(1)	(20)	(21)	(22)	(23)	(24)	(25)
01. Toba	1 146	188	159	54	-	8
02. Meliau	260	102	290	72	133	42
03. Kapuas	178	145	122	166	110	65
04. Mukok	198	103	150	142	90	133
05. Jangkang	212	263	181	319	77	20
06. Bonti	1 054	259	576	186	18	63
07. Parindu	117	216	93	93	96	56
08. Tayan Hilir	364	158	225	108	88	46
09. Balai	84	121	76	158	-	-
10. Tayan Hulu	143	66	138	82	47	77
11. Kembayan	419	353	546	540	585	218
12. Beduai	1 015	96	1 092	102	269	39
13. Noyan	28	16	29	165	18	-
14. Sekayam	167	322	124	210	74	269
15. Entikong	61	86	31	90	43	81
Kabupaten Sanggau	5 446	2 493	3 832	2 486	1 648	1 117

Lanjutan Tabel/Continued Table 5.1.2

Kecamatan Subdistrict	Bayam/ Spinach		Buncis/ String Bean		Semangka/ Water Melon	
	2020	2021	2020	2021	2020	2021
(1)	(26)	(27)	(28)	(29)	(30)	(31)
01. Toba	-	8	-	-	-	-
02. Meliau	84	106	-	-	-	-
03. Kapuas	67	52	68	53	-	-
04. Mukok	42	88	-	-	-	-
05. Jangkang	-	16	-	-	-	64
06. Bonti	11	3	-	-	-	16
07. Parindu	83	51	14	18	65	32
08. Tayan Hilir	86	36	-	-	132	10
09. Balai	-	-	-	-	-	-
10. Tayan Hulu	33	56	-	-	27	162
11. Kembayan	410	248	6	175	193	115
12. Beduai	160	47	105	46	-	-
13. Noyan	6	15	-	-	-	21
14. Sekayam	58	281	72	217	92	121
15. Entikong	24	32	-	47	-	-
Kabupaten Sanggau	1 064	1 038	265	556	509	541

Sumber/ : BPS, Statistik Pertanian Hortikultura SPH-SBS/

Source : BPS-Statistics Indonesia, Agricultural Statistic for Horticulture SPH-SBS

Tabel
Table 5.1.3

Luas Panen Tanaman Sayuran dan Buah-buahan Semusim Menurut Jenis Tanaman (ha), 2018–2021
Harvested Area of Seasonal Vegetables and Fruits by Kind of Plant (ha), 2018–2021

Jenis Tanaman Kind of Plants	2018	2019	2020	2021
(1)	(2)	(3)	(4)	(5)
Sayuran/Vegetables :				
01. Bawang Daun/ <i>Scallion</i>	25	30	50	46
02. Bawang Merah/ <i>Shallots</i>	6	27	25	21
03. Bawang Putih/ <i>Garlic</i>	-	-	-	-
04. Bayam/ <i>Spinach</i>	171	245	243	269
05. Buncis/ <i>String Bean</i>	38	57	53	85
06. Cabe Besar/ <i>Chilli/Big Chili</i>	96	224	157	144
07. Cabe Rawit/ <i>Chili/Cayenne Pepper</i>	288	423	360	306
08. Jamur/ <i>Mushroom*</i>	-	-	20	53
09. Kacang Merah/ <i>Red Beans</i>	-	-	-	-
10. Kacang Panjang/ <i>Long Beans</i>	337	436	315	244
11. Kangkung/ <i>Water Spinach</i>	194	280	311	311
12. Kembang Kol/ <i>Cauliflower</i>	-	-	-	-
13. Kentang/ <i>Potato</i>	-	-	-	-
14. Ketimun/ <i>Cucumber</i>	515	413	308	216
15. Kubis/ <i>Cabbage</i>	-	-	-	-
16. Labu Siam/ <i>Chayote</i>	-	-	6	25
17. Lobak/ <i>Radish</i>	1	1	-	-
18. Paprika/ <i>Bell Pepper</i>	-	-	-	-
19. Petsai/Sawi/ <i>Chinese Cabbage</i>	158	160	120	164
20. Terung/ <i>Eggplant</i>	637	421	257	209
21. Tomat/ <i>Tomato</i>	26	50	45	71
22. Wortel/ <i>Carrot</i>	-	-	-	-
Buah-Buahan/ Fruits :				
01. Blewah/ <i>Cantaloupe</i>	-	5	-	-
02. Melon/ <i>Melon</i>	6	-	2	1
03. Semangka/ <i>Watermelon</i>	42	52	40	71
04. Stroberi/ <i>Strawberry</i>	-	-	-	-

Catatan/Note: satuan luas merupakan m²/ unit used m²

Sumber/Source: BPS, Statistik Pertanian Hortikultura SPH-SBS/BPS-Statistics Indonesia, Agricultural Statistic for Horticulture SPH-SBS

Tabel 5.1.4 **Produksi Tanaman Sayuran dan Buah-buahan Semusim Menurut Jenis Tanaman (kuintal), 2018-2021**
Production of Seasonal Vegetables and Fruits by Kind of Plant (quintal), 2018–2021

Jenis Tanaman <i>Kind of Plants</i>	2018	2019	2020	2021
(1)	(2)	(3)	(4)	(5)
Sayuran/Vegetables :				
01. Bawang Daun/ <i>Scallion</i>	153	217	238	150
02. Bawang Merah/ <i>Shallots</i>	42	110	130	49
03. Bawang Putih/ <i>Garlic</i>	-	-	-	-
04. Bayam/ <i>Spinach</i>	1 108	1 767	1 064	1 038
05. Buncis/ <i>String Bean</i>	357	364	265	556
06. Cabe Besar/ <i>Chilli/Big Chili</i>	1 164	2 811	2 871	1 615
07. Cabe Rawit/ <i>Chili/Cayenne Pepper</i>	5 347	7 996	8 681	4 820
08. Jamur/ <i>Mushroom</i>	-	-	30	39
09. Kacang Merah/ <i>Red Beans</i>	-	-	-	-
10. Kacang Panjang/ <i>Long Beans</i>	5 514	6 205	5 446	2 493
11. Kangkung/ <i>Water Spinach</i>	1 822	2 094	1 648	1 117
12. Kembang Kol/ <i>Cauliflower</i>	-	-	-	-
13. Kentang/ <i>Potato</i>	-	-	-	-
14. Ketimun/Cucumber	4 226	4 346	3 832	2 486
15. Kubis/ <i>Cabbage</i>	-	-	-	-
16. Labu Siam/ <i>Chayote</i>	-	-	144	342
17. Lobak/ <i>Radish</i>	8	5	-	-
18. Paprika/ <i>Bell Pepper</i>	-	-	-	-
19. Petsai/Sawi/ <i>Chinese Cabbage</i>	927	947	699	767
20. Terung/Eggplant	4 848	6 392	5 090	3 188
21. Tomat/Tomato	212	473	348	459
22. Wortel/Carrot	-	-	-	-
Buah-Buahan/ Fruits :				
01. Blewah/ <i>Cantaloupe</i>	-	20	-	-
02. Melon/ <i>Melon</i>	128	-	12	5
03. Semangka/ <i>Watermelon</i>	656	679	509	541
04. Stroberi/ <i>Strawberry</i>	-	-	-	-

Sumber/Source: BPS, Statistik Pertanian Hortikultura SPH-SBS/BPS-Statistics Indonesia, *Agricultural Statistic for Horticulture SPH-SBS*

Tabel
Table 5.1.5

Luas Panen Tanaman Biofarmaka Menurut Kecamatan dan Jenis Tanaman di Kabupaten Sanggau (m²), 2020 dan 2021
Harvested Area of Medicinal Plants by Subdistrict and Kind of Plant in Sanggau Regency (m²), 2020 and 2021

Kecamatan Subdistrict	Jahe/Ginger		Laos/Lengkuas/Galanga	
	2020	2021	2020	2021
(1)	(2)	(3)	(4)	(5)
01. Toba	1 485	279	1 969	398
02. Meliau	4	4	3	5
03. Kapuas	14	11	11	9
04. Mukok	482	2 079	103	879
05. Jangkang	170	461	270	1 265
06. Bonti	650	1 000	505	1 150
07. Parindu	1 160	10 600	1 760	7 850
08. Tayan Hilir	8	2 007	9	1 005
09. Balai	419	419	690	693
10. Tayan Hulu	1 800	2 950	1 650	2 350
11. Kembayan	4 390	7 630	4 800	5 750
12. Beduai	1 439	8 430	961	3 020
13. Noyan	5 000	-	9 800	2 500
14. Sekayam	127	63	86	47
15. Entikong	19 000	15 411	12 300	6 502
Kabupaten Sanggau	36 148	51 344	34 917	33 423

Lanjutan Tabel/*Continued Table 5.1.5*

Kecamatan Subdistrict	Kencur/ <i>East Indian Galangal</i>		Kunyit/ <i>Turmeric</i>	
	2020	2021	2020	2021
(1)	(6)	(7)	(8)	(9)
01. Toba	-	-	1 467	381
02. Meliau	3	-	4	4
03. Kapuas	11	8	14	9
04. Mukok	100	1 182	445	1 714
05. Jangkang	136	481	205	772
06. Bonti	470	600	355	1 075
07. Parindu	1 350	3 700	1 700	5 750
08. Tayan Hilir	5	1 004	5	1 003
09. Balai	-	-	860	864
10. Tayan Hulu	1 950	2 225	2 300	2 350
11. Kembayan	1 885	1 865	4 750	10 200
12. Beduai	349	3 190	1 712	8 600
13. Noyan	-	1 500	8 500	2 000
14. Sekayam	82	47	103	55
15. Entikong	-	20	13 190	4 960
Kabupaten Sanggau	6 341	15 822	35 610	39 737

Sumber : BPS, Statistik Pertanian Hortikultura SPH-TBF/

Source : BPS-Statistics Indonesia, Agricultural Statistic for Horticulture SPH-TBF

Tabel 5.1.6 **Produksi Tanaman Biofarmaka Menurut Kecamatan dan Jenis Tanaman di Kabupaten Sanggau (kg), 2020 and 2021**
Table 5.1.6 **Production of Medicinal Plants by Subdistrict and Kind of Plant in Sanggau Regency (kg), 2020 and 2021**

Kecamatan Subdistrict	Jahe/Ginger		Laos/Lengkuas/Galanga	
	2020	2021	2020	2021
(1)	(2)	(3)	(4)	(5)
01. Toba	13 558	713	37 063	1 158
02. Meliau	3	6	4	13
03. Kapuas	40	29	31	22
04. Mukok	117	626	40	445
05. Jangkang	930	750	1 580	1 416
06. Bonti	2 161	2 500	2 166	4 876
07. Parindu	1 100	18 040	1 400	13 370
08. Tayan Hilir	10	489	20	406
09. Balai	1 257	419	2 250	840
10. Tayan Hulu	2 450	1 670	2 325	1 305
11. Kembayan	15 772	7 845	12 606	8 925
12. Beduai	862	3 430	503	1 460
13. Noyan	3 500	-	4 300	900
14. Sekayam	97	89	79	53
15. Entikong	4 800	5 800	4 660	2 630
Kabupaten Sanggau	46 657	42 406	69 027	37 819

Lanjutan Tabel/*Continued Table* 5.1.6

Kecamatan Subdistrict	Kencur/ <i>East Indian Galangal</i>		Kunyit/ <i>Turmeric</i>	
	2020	2021	2020	2021
(1)	(6)	(7)	(8)	(9)
01. Toba	-	-	20 610	1 268
02. Meliau	3	-	4	5
03. Kapuas	27	17	32	25
04. Mukok	35	630	192	1 120
05. Jangkang	310	808	975	740
06. Bonti	2 039	1 240	1 765	2 663
07. Parindu	1 350	3 200	1 350	6 525
08. Tayan Hilir	12	354	12	454
09. Balai	-	-	2 850	884
10. Tayan Hulu	1 950	1 350	1 960	1 695
11. Kembayan	5 558	2 620	15 940	12 975
12. Beduai	175	2 562	1 065	7 674
13. Noyan	-	550	5 300	900
14. Sekayam	112	56	103	58
15. Entikong	-	12	5 885	2 280
Kabupaten Sanggau	11 571	13 399	58 043	39 266

Sumber : BPS, Statistik Pertanian Hortikultura SPH-TBF/

Source : BPS-Statistics Indonesia, Agricultural Statistic for Horticulture SPH-TBF

Tabel
Table 5.1.7

Luas Panen Tanaman Biofarmaka Menurut Jenis Tanaman di Kabupaten Sanggau (m²), 2018–2021
Harvested Area of Medicinal Plants by Kind of Plant in Sanggau Regency (m²), 2018–2021

Jenis Tanaman <i>Kind of Plants</i>	2018	2019	2020	2021
(1)	(2)	(3)	(4)	(5)
01. Dlingo/Dringo/ <i>Sweet Root/ Calamus</i>	110	160	170	-
02. Jahe/ <i>Ginger</i>	44 672	49 626	36 148	51 344
03. Kapulaga/ <i>Java Cardamon</i>	720	720	10	1 326
04. Keji Beling/ <i>Strobilanthers Crispa</i>	455	1 165	823	-
05. Kencur/ <i>East Indian Galangal</i>	10 942	8 226	6 341	15 822
06. Kunyit/ <i>Turmeric</i>	13 691	37 445	35 610	39 737
07. Laos/Lengkuas/ <i>Galanga</i>	26 239	43 828	34 917	33 423
08. Lempuyang/ <i>Zingiber Aromaticum</i>	1 016	1 431	255	3 595
09. Lidah Buaya/ <i>Oliviera</i>	484	1 181	783	560
10. Mahkota Dewa*/ <i>God's Crown</i>	1 564	2 225	1 719	4 175
11. Mengkudu/Pace*/ <i>Indian Mulberry</i>	2 140	1 854	2 982	6 427
12. Sambiloto/ <i>King of Bitter</i>	747	1 358	597	502
13. Temuireng/ <i>Black Turmeric</i>	1 386	2 025	553	2 955
14. Temukunci/ <i>Chinese Keys</i>	9	17	47	196
15. Temulawak/ <i>Java Turmeric</i>	1 358	575	410	2 026

Catatan/ Note : *) Satuan Luas Panen adalah Pohon/*The Unit of Harvest Area is the Tree*

Sumber : BPS, Statistik Pertanian Hortikultura SPH-TBF/

Source : BPS-Statistics Indonesia, Agricultural Statistic for Horticulture SPH-TBF

Tabel 5.1.8 **Produksi Tanaman Biofarmaka Menurut Jenis Tanaman di Kabupaten Sanggau (kg), 2018–2021**
Production of Medicinal Plants by Kind of Plant in Sanggau Regency (kg), 2018–2021

Jenis Tanaman <i>Kind of Plants</i>	2018	2019	2020	2021
(1)	(2)	(3)	(4)	(5)
01. Dlingo/Dringo/ <i>Sweet Root/ Calamus</i>	150	695	540	-
02. Jahe/ <i>Ginger</i>	60 979	67 847	46 657	42 406
03. Kapulaga/ <i>Java Cardamon</i>	2 300	720	40	1 043
04. Keji Beling/ <i>Strobilanthers Crispa</i>	1 607	2 090	2 730	-
05. Kencur/ <i>East Indian Galangal</i>	30 482	22 952	11 571	13 399
06. Kunyit/ <i>Turmeric</i>	31 925	74 693	58 043	39 266
07. Laos/Lengkuas/ <i>Galanga</i>	52 324	99 987	69 027	37 819
08. Lempuyang/ <i>Zingiber Aromaticum</i>	4 402	2 746	395	5 089
09. Lidah Buaya/ <i>Oliviera</i>	2 221	2 108	2 300	1 567
10. Mahkota Dewa*/ <i>God's Crown</i>	124 782	168 973	25 656	134 289
11. Mengkudu/Pace*/ <i>Indian Mulberry</i>	109 141	6 044	7 653	21 656
12. Sambiloto/ <i>King of Bitter</i>	2 143	2 362	2 176	967
13. Temuireng/ <i>Black Turmeric</i>	4 802	3 197	3 988	3 554
14. Temukunci/ <i>Chinese Keys</i>	14	31	349	325
15. Temulawak/ <i>Java Turmeric</i>	5 328	1 233	2 254	3 178

Sumber : BPS, Statistik Pertanian Hortikultura SPH-TBF/

Source : BPS-Statistics Indonesia, Agricultural Statistic for Horticulture SPH-TBF

Tabel 5.1.9 **Luas Panen Tanaman Hias Menurut Kecamatan dan Jenis Tanaman di Kabupaten Sanggau (m²), 2020 and 2021**
Table 5.1.9 **Harvested Area of Ornamental Plants by Subdistrict and Kind of Plant in Sanggau Regency (m²), 2020 and 2021**

Kecamatan Subdistrict	Angrek/ <i>Orchid</i>		Krisan/ <i>Chrysantemum</i>	
	2020	2021	2020	2021
(1)	(2)	(3)	(4)	(5)
01. Toba	-	-	-	-
02. Meliau	-	-	-	-
03. Kapuas	-	-	-	-
04. Mukok	-	-	-	-
05. Jangkang	-	-	-	-
06. Bonti	-	-	-	-
07. Parindu	-	-	-	-
08. Tayan Hilir	-	-	-	-
09. Balai	-	-	-	-
10. Tayan Hulu	-	-	-	-
11. Kembayan	-	-	-	-
12. Beduai	-	-	-	-
13. Noyan	-	-	-	-
14. Sekayam	-	-	-	-
15. Entikong	-	-	-	-
Kabupaten Sanggau	-	-	-	-

Lanjutan Tabel/*Continued Table 5.1.9*

Kecamatan Subdistrict	Mawar/Rose		Sedap Malam/Tuberose	
	2020	2021	2020	2021
(1)	(6)	(7)	(8)	(9)
01. Toba	-	-	-	-
02. Meliau	-	-	-	-
03. Kapuas	-	-	-	-
04. Mukok	-	-	-	-
05. Jangkang	-	-	-	-
06. Bonti	-	-	-	-
07. Parindu	-	-	-	-
08. Tayan Hilir	-	-	-	-
09. Balai	-	-	-	-
10. Tayan Hulu	-	-	-	-
11. Kembayan	-	-	-	-
12. Beduai	-	-	-	-
13. Noyan	-	-	-	-
14. Sekayam	-	-	-	-
15. Entikong	-	-	-	-
Kabupaten Sanggau	-	-	-	-

Sumber : BPS, Statistik Pertanian Hortikultura SPH-TH/

Source : BPS-Statistics Indonesia, Agricultural Statistik for Horticulture SPH-TH

Tabel
Table 5.1.10

Produksi Tanaman Hias Menurut Kecamatan dan Jenis Tanaman di Kabupaten Sanggau (tangkai), 2020 and 2021
Production of Ornamental Plants by Subdistrict and Kind of Plant in Sanggau Regency (stalks), 2020 and 2021

Kecamatan Subdistrict	Angrek/ <i>Orchid</i>		Krisan/ <i>Chrysantemum</i>	
	2020	2021	2020	2021
(1)	(2)	(3)	(4)	(5)
01. Toba	-	-	-	-
02. Meliau	-	-	-	-
03. Kapuas	-	-	-	-
04. Mukok	-	-	-	-
05. Jangkang	-	-	-	-
06. Bonti	-	-	-	-
07. Parindu	-	-	-	-
08. Tayan Hilir	-	-	-	-
09. Balai	-	-	-	-
10. Tayan Hulu	-	-	-	-
11. Kembayan	-	-	-	-
12. Beduai	-	-	-	-
13. Noyan	-	-	-	-
14. Sekayam	-	-	-	-
15. Entikong	-	-	-	-
Kabupaten Sanggau	-	-	-	-

Lanjutan Tabel/*Continued Table 5.1.10*

Kecamatan Subdistrict	Mawar/Rose		Sedap Malam/Tuberose	
	2020	2021	2020	2021
(1)	(6)	(7)	(8)	(9)
01. Toba	-	-	-	-
02. Meliau	-	-	-	-
03. Kapuas	-	-	-	-
04. Mukok	-	-	-	-
05. Jangkang	-	-	-	-
06. Bonti	-	-	-	-
07. Parindu	-	-	-	-
08. Tayan Hilir	-	-	-	-
09. Balai	-	-	-	-
10. Tayan Hulu	-	-	-	-
11. Kembayan	-	-	-	-
12. Beduai	-	-	-	-
13. Noyan	-	-	-	-
14. Sekayam	-	-	-	-
15. Entikong	-	-	-	-
Kabupaten Sanggau	-	-	-	-

Sumber : BPS, Statistik Pertanian Hortikultura SPH-TH/

Source : BPS-Statistics Indonesia, Agricultural Statistik for Horticulture SPH-TH

Tabel
Table 5.1.11

**Luas Panen Tanaman Hias Menurut Jenis Tanaman di
Kabupaten Sanggau (m²), 2018–2021**
**Harvested Area of Ornamental Plants by Kind of Plant in
Sanggau Regency (m²), 2018–2021**

Jenis Tanaman <i>Kind of Plants</i>	2018	2019	2020	2021
(1)	(2)	(3)	(4)	(5)
01. Anggrek/ <i>Orchid</i>	-	-	-	-
02. Anthurium Bunga/ <i>Flamingo Lily Flower</i>	-	-	-	-
03. Anyelir/ <i>Carnation</i>	-	-	-	-
04. Herbras/ <i>Gerbera</i>	-	-	-	-
05. Gladiol/ <i>Gladiol</i>	-	-	-	-
06. Pisang-Pisangan/ <i>Heliconia</i>	-	-	-	-
07. Krisan/ <i>Chrysantemum</i>	-	-	-	-
08. Mawar/ <i>Rose</i>	-	-	-	-
09. Sedap Malam/ <i>Tuberose</i>	-	-	-	-
10. Dracaena/ <i>Dracaena</i>	-	-	-	-
11. Melati/ <i>Jasmine</i>	-	-	-	-
12. Palembang*)/ <i>Palm</i>	-	-	-	-
13. Aglaonema/ <i>Chinese Evergreens</i>	-	-	-	-
14. Adenium (Kamboja Jepang)/ <i>Adenium obesum</i>	-	-	-	-
15. Euphorbia/ <i>Spurges</i>	-	-	-	-
16. Philodendron/ <i>Philodendron</i>	-	-	-	-
17. Pakis/ <i>Fern</i>	-	-	-	-
18. Monstera/ <i>Swiss Cheese Plant</i>	-	-	-	-
19. Soka/ <i>Ixora</i>	-	-	-	-
20. Cordyline/ <i>Cordyline</i>	-	-	-	-
21. Diffenbachia/ <i>Dumb Canes</i>	-	-	-	-
22. Pedang-Pedangan/ <i>Sansevieria</i>	-	-	-	-
23. Anthurium Daun/ <i>Laceleaf</i>	-	-	-	-
24. Caladium/ <i>Heart of Jesus</i>	-	-	-	-

Sumber : BPS, Statistik Pertanian Hortikultura SPH-TH/

Source : BPS-Statistics Indonesia, Agricultural Statistik for Horticulture SPH-TH

Tabel 5.1.12 **Produksi Tanaman Hias Menurut Jenis Tanaman di Kabupaten Sanggau (tangkai), 2018–2021**
Table 5.1.12 **Production of Ornamental Plants by Kind of Plant n Sanggau Regency (stalks), 2018–2021**

Jenis Tanaman <i>Kind of Plants</i>	2018	2019	2020	2021
(1)	(2)	(3)	(4)	(5)
01. Anggrek/ <i>Orchid</i>	-	-	-	-
02. Anthurium Bunga/ <i>Flamingo Lily Flower</i>	-	-	-	-
03. Anyelir/ <i>Carnation</i>	-	-	-	-
04. Herbras/ <i>Gerbera</i>	-	-	-	-
05. Gladiol/ <i>Gladiol</i>	-	-	-	-
06. Pisang-Pisangan/ <i>Heliconia</i>	-	-	-	-
07. Krisan/ <i>Chrysantemum</i>	-	-	-	-
08. Mawar/ <i>Rose</i>	-	-	-	-
09. Sedap Malam/ <i>Tuberose</i>	-	-	-	-
10. Dracaena/ <i>Dracaena</i>	-	-	-	-
11. Melati/ <i>Jasmine</i>	-	-	-	-
12. Palembang*)/ <i>Palm</i>	-	-	-	-
13. Aglaonema/ <i>Chinese Evergreens</i>	-	-	-	-
14. Adenium (Kamboja Jepang)/ <i>Adenium obesum</i>	-	-	-	-
15. Euphorbia/ <i>Spurges</i>	-	-	-	-
16. Philodendron/ <i>Philodendron</i>	-	-	-	-
17. Pakis/ <i>Fern</i>	-	-	-	-
18. Monstera/ <i>Swiss Cheese Plant</i>	-	-	-	-
19. Soka/ <i>Ixora</i>	-	-	-	-
20. Cordyline/ <i>Cordyline</i>	-	-	-	-
21. Diffenbachia/ <i>Dumb Canes</i>	-	-	-	-
22. Pedang-Pedangan/ <i>Sansevieria</i>	-	-	-	-
23. Anthurium Daun/ <i>Laceleaf</i>	-	-	-	-
24. Caladium/ <i>Heart of Jesus</i>	-	-	-	-

Catatan/Note : Satuan produksi Dracaena dan Palembang dalam pohon/The unit of *Dracaena* and *Palm* production is tree
 Satuan produksi Melati dalam kg/The unit of *Jasmine* production is kg

Sumber : BPS, Statistik Pertanian Hortikultura SPH-TH/

Source : BPS-Statistics Indonesia, Agricultural Statistik for Horticulture SPH-TH

Tabel 5.1.13 **Produksi Buah-buahan Menurut Kecamatan dan Jenis Tanaman (kuintal), 2020 and 2021**
Table 5.1.13 **Production of Fruits by Subdistrict and Kind of Plant in Sanggau Regency (quintal), 2020 and 2021**

Kecamatan Subdistrict	Mangga/Mango		Durian/Durian	
	2020	2021	2020	2021
(1)	(2)	(3)	(4)	(5)
01. Toba	7	44	7 534	458
02. Meliau	40	228	-	-
03. Kapuas	377	440	4 430	3 956
04. Mukok	-	936	-	16 218
05. Jangkang	-	74	-	6 527
06. Bonti	81	60	225	908
07. Parindu	5	346	-	3 612
08. Tayan Hilir	80	80	1 000	1 000
09. Balai	-	220	-	31 800
10. Tayan Hulu	-	-	-	300
11. Kembayan	600	6 869	320	8 182
12. Beduai	74	35	452	238
13. Noyan	13	-	300	-
14. Sekayam	60	280	800	2 655
15. Entikong	90	40	125	9 720
Kabupaten Sanggau	1 427	9 652	15 186	85 573

Lanjutan Tabel/Continued Table 5.1.13

Kecamatan Subdistrict	Jeruk ¹ /Orange		Pisang/Banana	
	2020	2021	2020	2021
(1)	(6)	(7)	(8)	(9)
01, Toba	3	27	83	214
02, Meliau	168	48	1 118	416
03, Kapuas	948	460	3 365	3 120
04, Mukok	0	0	60	269
05, Jangkang	458	54	1 800	116
06, Bonti	36	36	300	300
07, Parindu	409	1 342	587	909
08, Tayan Hilir	0	50	200	200
09, Balai	400	0	800	14 910
10, Tayan Hulu	405	81	688	876
11, Kembayan	1 215	9 162	2 050	4 035
12, Beduai	62	26	423	110
13, Noyan	3	0	50	133
14, Sekayam	221	48	8 000	188
15, Entikong	0	10	900	238
Kabupaten Sanggau	4 328	11 343	20 424	26 034

Catatan/Note : ¹Jeruk Siam/Kepron/ Orange

Lanjutan Tabel/Continued Table 5.1.13

Kecamatan Subdistrict	Pepaya/Papaya		Salak/Salacca	
	2020	2021	2020	2021
(1)	(10)	(11)	(12)	(13)
01. Toba	40	148	-	-
02. Meliau	148	120	-	-
03. Kapuas	743	600	217	100
04. Mukok	30	38	-	-
05. Jangkang	24	44	4	0
06. Bonti	600	600	-	-
07. Parindu	839	576	150	86
08. Tayan Hilir	24	28	-	18
09. Balai	1 600	1 745	-	-
10. Tayan Hulu	450	660	-	-
11. Kembayan	390	4 146	22	376
12. Beduai	116	35	167	125
13. Noyan	-	5	-	-
14. Sekayam	92	24	4	2
15. Entikong	18	133	-	-
Kabupaten Sanggau	5 114	8 901	564	707

Sumber : BPS, Statistik Pertanian Hortikultura SPH-BST/

Source : BPS-Statistics Indonesia, Agricultural Statistic for Horticulture SPH-BST

Tabel
Table 5.1.14

**Produksi Buah–Buahan dan Sayuran Tahunan Menurut
Jenis Tanaman (kuintal) di Kabupaten Sanggau, 2018–
2021**

*Production of Annual Fruits and Vegetables by Kind of Plant
in Sanggau Regency (quintal), 2018–2021*

Jenis Tanaman <i>Kind of Plants</i>	2018	2019	2020	2021
(1)	(2)	(3)	(4)	(5)
Buah-Buahan/ Fruits				
01. Alpukat/ <i>Avocado</i>	915	1 803	1 228	1 314
02. Anggur/ <i>Grape</i>	-	-	-	-
03. Apel/ <i>Apple</i>	-	-	-	-
04. Belimbing/ <i>Star Fruit</i>	4 465	3 895	2 527	4 446
05. Duku/Langsar/Kokosan/ <i>Duku</i>	13 835	17 979	6 715	17 209
06. Durian/ <i>Durian</i>	66 905	75 674	15 186	85 573
07. Jambu Air/ <i>Rose Apple</i>	4 510	3 930	1 580	2 978
08. Jambu Biji/ <i>Guava</i>	4 317	5 083	3 398	3 195
09. Jeruk Besar/ <i>Pomelo</i>	2 391	1 952	875	-
10. Jeruk Siam/Keprok/ <i>Tangerine/Orange</i>	12 931	18 635	3 453	11 343
11. Mangga/ <i>Mango</i>	4 100	5 898	1 427	9 652
12. Manggis/ <i>Mangosteen</i>	42 064	68 124	1 517	5 431
13. Markisa/ <i>Marquisa</i>	807	533	335	-
14. Nangka/Cempedak/ <i>Jack Fruit</i>	13 165	12 165	6 581	13 242
15. Nenas/ <i>Pineapple</i>	2 372	2 133	1 175	1 405
16. Pepaya/ <i>Papaya</i>	12 375	13 555	5 114	8 901
17. Pisang/ <i>Banana</i>	61 951	40 276	20 424	26 034
18. Rambutan/ <i>Rambutan</i>	48 975	46 737	7 777	36 033
19. Salak/ <i>Salacca</i>	1 319	1 746	564	707
20. Sawo/ Sapodilla/ <i>Star Apple</i>	2 847	3 412	1 533	1 882
21. Sirsak/ <i>Soursop</i>	3 195	3 062	1 331	2 642
22. Sukun/ <i>Bread Fruit</i>	3 901	5 321	1 488	3 961
Sayuran/ Vegetables				
01. Jengkol/ <i>Jengkol</i>	25 597	30 099	17 198	44 726
02. Melinjo/ <i>Melinjo</i>	1 269	1 900	761	826
03. Petai/ <i>Twisted Cluster Bean</i>	19 414	22 168	6 410	9 307

Sumber/Source: BPS, Statistik Pertanian Hortikultura SPH-BST/BPS-Statistics Indonesia, *Agricultural Statistic for Horticulture SPH-BST*

Tabel 5.1.15 **Jumlah Tanaman Yang Menghasilkan Buah–Buahan dan Sayuran Tahunan Menurut Jenis Tanaman di Kabupaten Sanggau, 2018–2021**
Number of Productive Platnts of Annual Fruits and Vegetables by Kind of Plant in Sanggau Regency, 2018–2021

Jenis Tanaman Kind of Plants	2018	2019	2020	2021
(1)	(2)	(3)	(4)	(5)
Buah-Buahan/ Fruits				
01. Alpukat/ <i>Avocado</i>	615	669	1 273	1 513
02. Anggur/ <i>Grape</i>	-	-	-	-
03. Apel/ <i>Apple</i>	-	-	-	-
04. Belimbing/ <i>Star Fruit</i>	3 146	3 155	4 318	5 087
05. Duku/Langsar/Kokosan/ <i>Duku</i>	14 890	13 445	13 549	14 268
06. Durian/ <i>Durian</i>	55 274	45 455	9 890	52 108
07. Jambu Air/ <i>Rose Apple</i>	3 518	3 337	3 188	3 580
08. Jambu Biji/ <i>Guava</i>	3 118	3 512	4 178	3 681
09. Jeruk Besar/ <i>Pomelo</i>	1 341	1 476	1 225	-
10. Jeruk Siam/Keprok/ <i>Tangerine/Orange</i>	9 523	10 261	8 886	10 535
11. Mangga/ <i>Mango</i>	3 176	4 042	2 032	5 026
12. Manggis/ <i>Mangosteen</i>	24 821	25 599	1 929	3 365
13. Markisa/ <i>Marquisa</i>	736	775	740	-
14. Nangka/Cempedak/ <i>Jack Fruit</i>	8 139	8 855	6 574	14 600
15. Nenas/ <i>Pineapple*</i>	15 249	16 228	15 016	16 976
16. Pepaya/ <i>Papaya</i>	7 790	9 199	10 231	9 195
17. Pisang/ <i>Banana*</i>	35 646	32 630	26 995	35 176
18. Rambutan/ <i>Rambutan</i>	36 130	32 301	19 800	21 879
19. Salak/ <i>Salacca*</i>	4 302	4 987	2 247	3 985
20. Sawo/ Sapodilla/ <i>Star Apple</i>	1 767	2 409	1 531	2 357
21. Sirsak/ <i>Soursop</i>	3 585	3 745	2 375	4 339
22. Sukun/ <i>Bread Fruit</i>	2 634	2 916	2 911	3 509
Sayuran/ Vegetables				
01. Jengkol/ <i>Jengkol</i>	24 528	1 476	21 687	35 145
02. Melinjo/ <i>Melinjo</i>	1 895	2 547	1 260	1 965
03. Petai/ <i>Twisted Cluster Bean</i>	13 609	13 597	10 575	14 191

Catatan/ Note : *) Satuan Tanaman yang Menghasilkan adalah Rumpun

Sumber/Source: BPS, Statistik Pertanian Hortikultura SPH-BST/BPS-Statistics Indonesia, Agricultural Statistic for Horticulture SPH-BST

5.2 PERKEBUNAN ESTATE CROPS

Tabel 5.2.1 Luas Areal Tanaman Perkebunan Menurut Kecamatan dan Jenis Tanaman di Kabupaten Sanggau (ha), 2020 dan 2021
Planted Area of Estate Crops by Subdistrict and Type of Crops in Sanggau Regency (ha), 2020 dan 2021

Kecamatan Subdistrict	Kelapa Sawit/Oil Palm		Kelapa/Coconut	
	2020	2021*	2020	2021*
(1)	(2)	(3)	(4)	(5)
01. Toba	16 441	14 862	6	6
02. Meliau	48 280	42 462	21	23
03. Kapuas	35 456	34 130	96	99
04. Mukok	20 946	21 959	60	52
05. Jangkang	6 759	7 094	80	80
06. Bonti	8 432	8 502	17	16
07. Parindu	36 162	36 425	26	17
08. Tayan Hilir	30 802	30 824	8	8
09. Balai	1 991	5 266	53	54
10. Tayan Hulu	24 482	50 939	62	62
11. Kembayan	15 840	19 651	74	74
12. Beduai	5 908	6 056	22	22
13. Noyan	5 854	5 452	59	59
14. Sekayam	22 194	22 150	25	25
15. Entikong	3 979	4 354	17	17
Kabupaten Sanggau	283 526	310 126	626	614

Lanjutan Tabel/Continued Table 5.2.1

Kecamatan Subdistrict	Karet/Rubber		Kopi/Coffee	
	2020	2021*	2020	2021*
(1)	(6)	(7)	(8)	(9)
01. Toba	8 042	8 106	-	-
02. Meliau	5 070	5 067	17	17
03. Kapuas	7 910	8 000	75	83
04. Mukok	4 365	4 603	27	26
05. Jangkang	10 990	11 000	12	29
06. Bonti	5 297	5 317	1	1
07. Parindu	4 110	4 130	3	-
08. Tayan Hilir	9 888	9 888	7	7
09. Balai	18 639	17 134	9	10
10. Tayan Hulu	10 495	10 473	5	5
11. Kembayan	5 000	5 000	13	13
12. Beduai	4 658	4 658	-	-
13. Noyan	4 674	4 674	7	7
14. Sekayam	6 043	5 862	-	-
15. Entikong	3 128	3 128	13	13
Kabupaten Sanggau	108 309	107 040	189	211

Lanjutan Tabel/*Continued Table 5.2.1*

Kecamatan Subdistrict	Kakao/Cocoa		Tebu/Sugar cane	
	2020	2021*	2020	2021*
(1)	(10)	(11)	(12)	(13)
01. Toba	2	1	-	-
02. Meliau	426	420	-	-
03. Kapuas	19	-	-	-
04. Mukok	65	11	-	-
05. Jangkang	54	49	-	-
06. Bonti	80	64	-	-
07. Parindu	24	11	-	-
08. Tayan Hilir	110	110	-	-
09. Balai	280	261	-	-
10. Tayan Hulu	13	4	-	-
11. Kembayan	26	12	-	-
12. Beduai	388	373	-	-
13. Noyan	106	94	-	-
14. Sekayam	853	648	-	-
15. Entikong	1 548	992	-	-
Kabupaten Sanggau	3 994	3 050	-	-

Lanjutan Tabel/Continued Table 5.2.1

Kecamatan Subdistrict	Teh/Tea		Tembakau/Tobacco	
	2020	2021*	2020	2021*
(1)	(14)	(15)	(16)	(17)
01. Toba	-	-	-	-
02. Meliau	-	-	-	-
03. Kapuas	-	-	-	-
04. Mukok	-	-	-	-
05. Jangkang	-	-	-	-
06. Bonti	-	-	-	-
07. Parindu	-	-	-	-
08. Tayan Hilir	-	-	-	-
09. Balai	-	-	-	-
10. Tayan Hulu	-	-	-	-
11. Kembayan	-	-	-	-
12. Beduai	-	-	-	-
13. Noyan	-	-	-	-
14. Sekayam	-	-	-	-
15. Entikong	-	-	-	-
Kabupaten Sanggau	-	-	-	-

Lanjutan Tabel/Continued Table 5.2.1

Kecamatan Subdistrict	Lada/ Pepper Plants		Aren/ Sugar Palm	
	2020	2021*	2020	2021*
(1)	(14)	(15)	(16)	(17)
01. Toba	-	-	-	-
02. Meliau	23	25	-	-
03. Kapuas	48	49	-	-
04. Mukok	32	32	-	-
05. Jangkang	27	27	-	-
06. Bonti	59	58	-	-
07. Parindu	9	9	-	-
08. Tayan Hilir	103	103	-	-
09. Balai	36	36	13	9
10. Tayan Hulu	20	20	-	-
11. Kembayan	157	157	10	10
12. Beduai	97	97	-	-
13. Noyan	98	95	-	-
14. Sekayam	976	946	-	-
15. Entikong	1 157	1 157	-	-
Kabupaten Sanggau	2 842	2 811	23	19

Catatan/Note : *Angka Sementara/ Preliminary figures

¹Kelapa Dalam dan Kelapa Hibrida/ Coconut Plants and Hybrid Coconut

Sumber : Dinas Perkebunan dan Peternakan Kabupaten Sanggau /

Source : Regional Office of Estate and Livestock of Sanggau Regency

Tabel 5.2.2 **Produksi Perkebunan Menurut Kecamatan dan Jenis Tanaman di Kabupaten Sanggau (ton), 2020 dan 2021**
Table *Production of Estate by Subdistrict and Type of Crops in Sanggau Regency (ton), 2020 and 2021*

Kecamatan Subdistrict	Kelapa Sawit/Oil Palm		Kelapa/Coconut	
	2020	2021*	2020	2021*
(1)	(2)	(3)	(4)	(5)
01. Toba	43 240	44 767	1	1
02. Meliau	270 034	270 859	5	5
03. Kapuas	148 370	152 109	39	39
04. Mukok	181 676	182 366	20	20
05. Jangkang	14 976	15 553	44	47
06. Bonti	29 355	30 022	3	3
07. Parindu	152 254	125 634	4	4
08. Tayan Hilir	33 327	39 138	2	2
09. Balai	4 346	5 795	30	30
10. Tayan Hulu	76 158	84 918	8	8
11. Kembayan	19 625	22 071	50	50
12. Beduai	8 716	9 799	9	9
13. Noyan	19 785	20 754	16	16
14. Sekayam	48 448	48 486	3	3
15. Entikong	1 425	1 433	5	5
Kabupaten Sanggau	1 051 735	1 053 704	239	242

Lanjutan Tabel/*Continued Table 5.2.2*

Kecamatan Subdistrict	Karet/Rubber		Kopi/Coffee	
	2020	2021	2020	2021*
(1)	(6)	(7)	(8)	(9)
01. Toba	3 145	3 140	-	-
02. Meliau	2 950	2 935	1	1
03. Kapuas	3 438	7 360	1	1
04. Mukok	1 580	1 580	4	4
05. Jangkang	8 160	8 810	1	1
06. Bonti	2 700	2 700	-	-
07. Parindu	1 572	1 572	-	-
08. Tayan Hilir	6 730	6 730	1	1
09. Balai	10 563	5 485	-	1
10. Tayan Hulu	7 485	7 485	3	3
11. Kembayan	7 350	7 350	1	1
12. Beduai	3 053	3 053	-	-
13. Noyan	2 217	3 210	-	-
14. Sekayam	1 798	5 123	-	-
15. Entikong	892	892	-	1
Kabupaten Sanggau	63 633	67 425	12	14

Lanjutan Tabel/Continued Table 5.2.2

Kecamatan Subdistrict	Kakao/Cocoa		Tebu/Sugar cane	
	2020	2021*	2020	2021*
(1)	(10)	(11)	(12)	(13)
01. Toba	-	-	-	-
02. Meliau	91	92	-	-
03. Kapuas	2	-	-	-
04. Mukok	10	10	-	-
05. Jangkang	4	5	-	-
06. Bonti	19	19	-	-
07. Parindu	5	5	-	-
08. Tayan Hilir	32	32	-	-
09. Balai	18	14	-	-
10. Tayan Hulu	2	2	-	-
11. Kembayan	13	13	-	-
12. Beduai	85	85	-	-
13. Noyan	50	50	-	-
14. Sekayam	187	187	-	-
15. Entikong	380	350	-	-
Kabupaten Sanggau	898	864	-	-

Lanjutan Tabel/*Continued Table 5.2.2*

Kecamatan Subdistrict	Teh/Tea		Tembakau/Tobacco	
	2020	2021*	2020	2021*
(1)	(14)	(15)	(16)	(17)
01. Toba	-	-	-	-
02. Meliau	-	-	-	-
03. Kapuas	-	-	-	-
04. Mukok	-	-	-	-
05. Jangkang	-	-	-	-
06. Bonti	-	-	-	-
07. Parindu	-	-	-	-
08. Tayan Hilir	-	-	-	-
09. Balai	-	-	-	-
10. Tayan Hulu	-	-	-	-
11. Kembayan	-	-	-	-
12. Beduai	-	-	-	-
13. Noyan	-	-	-	-
14. Sekayam	-	-	-	-
15. Entikong	-	-	-	-
Kabupaten Sanggau	-	-	-	-

Lanjutan Tabel/Continued Table 5.2.2

Kecamatan Subdistrict	Lada/ Pepper Plants		Aren/ Sugar Palm	
	2020	2021*	2020	2021*
(1)	(14)	(15)	(16)	(17)
01. Toba	-	-	-	-
02. Meliau	3	5	-	-
03. Kapuas	14	35	-	-
04. Mukok	11	11	-	-
05. Jangkang	12	13	-	-
06. Bonti	24	24	-	-
07. Parindu	2	2	-	-
08. Tayan Hilir	56	56	-	-
09. Balai	8	22	3	7
10. Tayan Hulu	9	9	-	-
11. Kembayan	53	53	10	10
12. Beduai	22	22	-	-
13. Noyan	45	40	-	-
14. Sekayam	655	496	-	-
15. Entikong	1 230	1 230	-	-
Kabupaten Sanggau	2 144	2 018	13	17

Catatan/Note : *Angka Sementara/ Preliminary figures

¹Kelapa Dalam dan Kelapa Hibrida/ Coconut Plants and Hybrid Coconut
Produksi Kelapa Sawit tahun 2020 merupakan produksi CPO+Inti

Sumber : Dinas Perkebunan dan Peternakan Kabupaten Sanggau/
Source : Regional Office of Estate and Livestock of Sanggau Regency

5.3 TANAMAN PANGAN FOOD CROPS

Tabel 5.3.1 **Luas Panen, Produktivitas, dan Produksi Padi Menurut Kecamatan (ha), 2019**
Harvested Area, Productivity, dan Production of Paddy by Subdistrict (ha), 2019

Kecamatan Subdistrict	Luas Panen (ha) Harvested Area (ha)	Produktivitas (ton/ha) Productivity (ton/ha)	Produksi (ton) Production (ton)
(1)	(2)	(3)	(4)
01. T o b a
02. M e l i a u
03. K a p u a s
04. M u k o k
05. J a n g k a n g
06. B o n t i
07. P a r i n d u
08. T a y a n H i l i r
09. B a l a i
10. T a y a n H u l u
11. K e m b a y a n
12. B e d u a i
13. N o y a n
14. S e k a y a m
15. E n t i k o n g
Kabupaten Sanggau	30 366,00	2,80	85 131,76

Sumber : BPS, Laporan Statistik Pertanian (SP) Tanaman Pangan/

Source : BPS-Statistics Indonesia, Agriculture Statistic Report of Food Crops

Tabel
Table 5.3.2

Produksi Padi¹ dan Beras Menurut Kecamatan (ha), 2019
Paddy and Rice Production¹ by Subdistrict (ha), 2019

Kecamatan Subdistrict	Produksi Padi (ton GKG) Paddy Production (ton GKG)	Produksi Padi Setara Beras (ton) Rice Equivalent Production (ton)
(1)	(2)	(3)
01. Toba
02. Meliau
03. Kapuas
04. Mukok
05. Jangkang
06. Bonti
07. Parindu
08. Tayan Hilir
09. Balai
10. Tayan Hulu
11. Kembayan
12. Beduai
13. Noyan
14. Sekayam
15. Entikong
Kabupaten Sanggau	85 132	50 104

Catatan/Note :¹ Kualitas produksi gabah kering giling/The production is in term of dry unhusked paddy

Sumber : BPS, Laporan Statistik Pertanian (SP) Tanaman Pangan/

Source : BPS-Statistics Indonesia, Agriculture Statistic Report of Food Crops

Tabel
Table 5.3.3

**Produksi Jagung dan Kedelai Menurut Kecamatan (ha),
2019**
*Production of Maize and Soybeans by Subdistrict (ha),
2019*

Kecamatan Subdistrict	Produksi Jagung (ton) Maize Production (ton)	Produksi Kedelai (ton) Soybeans Production (ton)
(1)	(2)	(3)
01. Toba
02. Meliau
03. Kapuas
04. Mukok
05. Jangkang
06. Bonti
07. Parindu
08. Tayan Hilir
09. Balai
10. Tayan Hulu
11. Kembayan
12. Beduai
13. Noyan
14. Sekayam
15. Entikong
Kabupaten Sanggau	6 241	12

Sumber : BPS, Laporan Statistik Pertanian (SP) Tanaman Pangan/
Source BPS-Statistics Indonesia, Agriculture Statistic Report of Food Crops

Tabel 5.3.4 **Luas Lahan Sawah, Lahan Bukan Sawah, dan Lahan Bukan Pertanian di Kabupaten Sanggau (Ha), 2019-2021**
Table 5.3.4 **Area of Wetland, Dryland, and Non Agricultural Land in Sanggau Regency (Ha), 2019-2021**

Jenis lahan/ Type of Land	2019	2020	2021
(1)	(2)	(3)	(4)
I Lahan Sawah/ Wetland	51 917	33 755	33 755
01. Irigasi/ Simple Irrigation	18 972	13 792	11 697
02. Tadah Hujan/ Rainfed	30 630	19 167	21 262
03. Rawa Pasang Surut/ Tidal Marsh	-	-	-
04. Rawa Lebak/ Lowland	2 315	796	796
II Lahan Pertanian Bukan Sawah/ Dryland	818 181	835 057	835 057
01. Pekarangan/ Yard	-	-	-
02. Tegal/Kebun / Moore/Garden	65 365	65 715	65 715
03. Ladang/Huma / Field	63 608	62 352	62 352
04. Pengembalaan/ Pasture	3 661	3 661	3 661
05. Hutan Rakyat/ Private Forest	104 793	104 717	104 717
06. Hutan Negara/ State Forest*	87 132	87 132	87 132
07. Perkebunan/ Plantation	349 773	350 073	350 073
08. Rawa yg tdk Dapat Ditanam/ Dud Swamp	-	-	-
09. Sementara tdk Digunakan/ Not Used Temporarily	98 259	115 814	115 814
10. Lainnya (tambak, kolam, empang, dll)/ Others	45 590	45 593	45 593
III Lahan Bukan Pertanian/ Non Agricultural Land	415 672	416 958	416 958
Jumlah / Total	1 285 770	1 285 770	1 285 770

Catatan/Note: Hasil Pengolahan Daerah/ The Result of Regional Processing

Sumber : Dinas Ketahanan Pangan, Tanaman Pangan, Hortikultura, dan Perikanan Kab. Sanggau /
 Source : Regional Office of Food Security, Food Crops, Horticulture, and Fisheries of Sanggau Regency

Tabel
Table 5.3.5**Luas Lahan Sawah, Lahan Bukan Sawah, dan Lahan Bukan Pertanian Menurut Kecamatan di Kabupaten Sanggau (Ha), 2021**
Area of Wetland, Dryland, and Not Agricultural Land in Sanggau Regency by Subdistricts (Ha), 2021

Kecamatan/ Subdistrict	Lahan Pertanian/ Agricultural Land		Lahan Bukan Pertanian/ Non Agricultural Land	Jumlah/ Total
	Lahan Sawah/ Wetland	Lahan Bukan Sawah/ Dryland		
(1)	(2)	(3)	(4)	(5)
01.Toba	1 454	34 216	77 050	112 720
02.Meliau	2 095	128 370	19 105	149 570
03.Kapuas	3 668	68 030	66 502	138 200
04.Mukok	1 190	43 250	5 660	50 100
05.Jangkang	4 360	90 927	63 633	158 920
06.Bonti	3 743	104 610	3 827	112 180
07.Parindu	2 450	16 011	40 929	59 390
08.Tayan Hilir	1 724	72 441	30 885	105 050
09.Balai	2 856	12 550	24 154	39 560
10.Tayan Hulu	1 380	69 720	820	71 920
11.Kembayan	2 360	55 595	3 125	61 080
12.Beduai	903	30 981	11 616	43 500
13.Noyan	2 568	33 277	12 945	48 790
14.Sekayam	1 501	32 533	50 067	84 101
15.Entikong	1 503	42 546	6 640	50 689
Jumlah / Total	33 755	835 057	416 958	1 285 770

Catatan / Note: Hasil Pengolahan Daerah / The Result of Regional Processing

Sumber : Dinas Ketahanan Pangan, Tanaman Pangan, Hortikultura, dan Perikanan Kab. Sanggau /
Source Regional Office of Food Security, Food Crops, Horticulture, and Fisheries of Sanggau Regency

Tabel 5.3.6 Luas Lahan Sawah Menurut Jenis Irigasi dan Kecamatan di Kabupaten Sanggau (Ha), 2021
Area of Wetland in Sanggau Regency by Type of Irrigation and Subdistricts (Ha), 2021

Kecamatan/ Subdistrict	Irigasi/ Simple Irrigation	Tadah Hujan/ Rainfed	Rawa Pasang Surut/ Tidal Marsh	Rawa Lebak/ Lowland
(1)	(2)	(3)	(4)	(5)
01.Toba	488	966	-	-
02.Meliau	-	2 095	-	-
03.Kapuas	375	3 293	-	-
04.Mukok	149	1 041	-	-
05.Jangkang	1 991	2 369	-	-
06.Bonti	1 310	1 637	-	796
07.Parindu	225	2 225	-	-
08.Tayan Hilir	520	1 204	-	-
09.Balai	1 530	1 326	-	-
10.Tayan Hulu	547	833	-	-
11.Kembayan	1 031	1 329	-	-
12.Beduai	376	527	-	-
13.Noyan	1 768	800	-	-
14.Sekayam	1 071	430	-	-
15.Entikong	316	1 187	-	-
Tahun / Year 2021	11 697	21 262	-	796
2020	13 792	19 167	-	796
2019	18 972	30 630	-	2 315

Catatan / Note: Hasil Pengolahan Daerah / The Result of Regional Processing

Sumber : Dinas Ketahanan Pangan, Tanaman Pangan, Hortikultura, dan Perikanan Kab. Sanggau /
 Source Regional Office of Food Security, Food Crops, Horticulture, and Fisheries of Sanggau Regency

Tabel
Table 5.3.7**Luas Lahan Sawah yang Ditanami Padi Sebanyak Satu Kali di Kabupaten Sanggau (Ha), 2021**
Area of Wetland Planted to Paddy Only Once in Sanggau Regency by Subdistrict (Ha), 2021

Kecamatan/ Subdistrict	Irigasi/ Simple Irrigation	Tadah Hujan/ Rainfed	Rawa Pasang Surut/ Tidal Marsh	Rawa Lebak/ Lowland
(1)	(2)	(3)	(4)	(5)
01.Toba	396	821	-	-
02.Meliau	-	2 095	-	-
03.Kapuas	325	3 118	-	-
04.Mukok	149	965	-	-
05.Jangkang	1 447	1 601	-	-
06.Bonti	961	281	-	78
07.Parindu	-	1 970	-	-
08.Tayan Hilir	520	901	-	-
09.Balai	630	575	-	-
10.Tayan Hulu	110	175	-	-
11.Kembayan	931	1 274	-	-
12.Beduai	250	335	-	-
13.Noyan	410	800	-	-
14.Sekayam	867	430	-	-
15.Entikong	306	1 177	-	-
Tahun / Year 2021	7 302	16 518	-	78
2020	9 397	14 423	-	78
2019	12 044	23 857	-	1 935

Catatan / Note: Hasil Pengolahan Daerah / The Result of Regional Processing

Sumber : Dinas Ketahanan Pangan, Tanaman Pangan, Hortikultura, dan Perikanan Kab. Sanggau /
Source Regional Office of Food Security, Food Crops, Horticulture, and Fisheries of Sanggau Regency

Tabel
Table 5.3.8

**Luas Lahan Sawah yang Ditanami Padi Sebanyak Dua Kali
Atau Lebih di Kabupaten Sanggau (Ha), 2021**
**Area of Wetland Planted to Paddy Twice or More in Sanggau
Regency by Subdistrict (Ha), 2021**

Kecamatan/ Subdistrict	Irigasi/ Simple Irrigation	Tadah Hujan/ Rainfed	Rawa Pasang Surut/ Tidal Marsh	Rawa Lebak/ Lowland
(1)	(2)	(3)	(4)	(5)
01.Toba	92	145	-	-
02.Meliau	-	-	-	-
03.Kapuas	50	175	-	-
04.Mukok	-	76	-	-
05.Jangkang	544	768	-	-
06.Bonti	349	50	-	-
07.Parindu	225	255	-	-
08.Tayan Hilir	-	303	-	-
09.Balai	900	751	-	-
10.Tayan Hulu	350	583	-	-
11.Kembayan	100	55	-	-
12.Beduai	126	192	-	-
13.Noyan	1 358	-	-	-
14.Sekayam	204	-	-	-
15.Entikong	10	10	-	-
Tahun / Year 2021	4 308	3 363	-	-
2020	4 308	3 333	-	-
2019	6 908	5 352	-	-

Catatan / Note: Hasil Pengolahan Daerah / The Result of Regional Processing

Sumber : Dinas Ketahanan Pangan, Tanaman Pangan, Hortikultura, dan Perikanan Kab. Sanggau /
Source : Regional Office of Food Security, Food Crops, Horticulture, and Fisheries of Sanggau Regency

Tabel
Table 5.3.9**Luas Lahan Bukan Sawah Menurut Penggunaan Lahan dan Kecamatan di Kabupaten Sanggau (Ha), 2021**
Dryland Area in Sanggau Regency by Land Utilization and Subdistricts (Ha), 2021

Kecamatan/ Subdistrict	Tegal/Kebun / Garden	Ladang/Huma / Unirrigated Agricultural Field	Perkebunan/ Estate	Hutan Rakyat/ Public Forest
(1)	(2)	(3)	(4)	(5)
01.Toba	150	350	20 185	5 129
02.Meliau	304	5 265	65 016	15 383
03.Kapuas	125	1 731	61 723	1 405
04.Mukok	2 543	1 880	25 219	10 811
05.Jangkang	12 244	20 936	10 920	2 608
06.Bonti	8 100	2 198	30 200	6 900
07.Parindu	2 086	2 000	3 546	1 787
08.Tayan Hilir	2 868	1 700	40 000	16 980
09.Balai	717	1 919	1 076	1 441
10.Tayan Hulu	485	1 639	40 315	14 719
11.Kembayan	1 680	3 953	25 000	4 900
12.Beduai	1 155	8 990	4 238	10 129
13.Noyan	7 327	2 350	15 000	2 250
14.Sekayam	4 590	1 550	4 975	115
15.Entikong	21 341	5 891	2 660	10 160
Tahun / Year 2021	65 715	62 352	350 073	104 717
2020	65 715	61 352	350 073	104 717
2019	65 365	63 608	349 773	104 793

Lanjutan Tabel/Continued Table 5.3.9

Kecamatan/ Subdistrict	Padang Rumput/ Grassland	Hutan Negara/ State Forest	Sementara Tidak Diusahakan/ Temporarily Fallow Land	Lainnya (Kolam, Empang, dll) / Others (Fresh Water Pond, etc)
(1)	(6)	(7)	(8)	(9)
01.Toba	10	4 131	3 746	515
02.Meliau	156	14 998	405	26 843
03.Kapuas	1 500	531	129	886
04.Mukok	75	956	831	935
05.Jangkang	42	31 395	6 956	5 826
06.Bonti	28	5 097	52 072	15
07.Parindu	15	690	3 273	2 614
08.Tayan Hilir	-	796	8 738	1 359
09.Balai	-	6 053	1 279	65
10.Tayan Hulu	70	2 100	10 092	300
11.Kembayan	1 680	2 443	10 307	5 632
12.Beduai	45	5 097	1 221	106
13.Noyan	-	425	5 910	15
14.Sekayam	40	10 356	10 432	475
15.Entikong	-	2 064	423	7
Tahun / Year 2021	3 661	87 132	115 814	45 593
2020	3 661	87 132	115 814	45 593
2019	3 661	87 132	98 259	45 590

Sumber : Dinas Ketahanan Pangan, Tanaman Pangan, Hortikultura, dan Perikanan Kab. Sanggau /
Source Regional Office of Food Security, Food Crops, Horticulture, and Fisheries of Sanggau Regency

Tabel
Table 5.3.10**Daftar Aset Daerah Irigasi di Kabupaten Sanggau
Menurut Kecamatan, Jenis dan Kondisi Saluran, 2021**
*List of Irrigated Area Assets in Sanggau Regency by
Subdistrict, Type and Condition of Channels, 2021*

Kecamatan/ Subdistrict	Daerah Irigasi/ Irrigated Area (Ha)	Saluran Irigasi/ Irrigation Channel (m)			Kondisi/ Condition (m)		
		Primer/ Primary	Sekunder/ Secondary	Tersier/ Tertiary	Baik/ Good	Rusak Ringan/ Slightly Damaged	Rusak Berat/ Severely Damaged
(1)	(2)	(3)	(4)	(5)	(6)	(7)	(8)
01. Toba	758	4 260,62	12 848,00	14 400,00	10 367,12	10 243,00	10 898,50
02. Meliau	60	862,75	1 035,51	750,00	993,65	530,00	1 124,61
03. Kapuas	690	3 420,32	14 598,00	10 650,00	11 036,32	11 045,00	6 587,00
04. Mukok	230	1 098,00	5 000,00	2 980,00	1 880,85	1 630,00	5 567,15
05. Jangkang	986	5 790,00	20 030,00	17 680,00	10 610,00	14 010,00	1 880,00
06. Bonti	862	6 581,96	20 960,00	14 870,00	12 548,46	11 595,00	18 268,50
07. Parindu	147	1 563,00	7 239,00	1 280,00	3 982,00	3 535,00	2 565,00
08. Tayan Hilir	221	2 622,70	7 900,00	1 650,00	4 190,90	2 040,00	5 941,80
09. Balai	2 530	21 946,70	56 432,00	55 340,00	55 530,60	49 452,00	28 736,10
10. Tayan Hulu	310	3 239,30	9 362,00	6 750,00	6 854,30	6 225,00	6 272,00
11. Kembayan	763	4 557,10	22 841,50	12 252,00	10 401,60	17 556,00	11 693,00
12. Beduai	244	1 146,00	3 901,00	4 850,00	3 307,00	4 787,00	1 803,00
13. Noyan	585	3 024,00	9 440,00	6 250,00	3 106,00	6 341,00	9 267,00
14. Sekayam	1 131	9 598,35	28 284,00	24 250,00	18 749,75	34 992,00	8 390,60
15. Entikong	82	1 739,60	7 000,00	3 150,00	3 347,60	5 400,00	3 142,00
Jumlah / Total	9 599	71 450,40	226 871,01	177 102,00	156 906,15	179 381,00	122 136,26

Sumber : Dinas Bina Marga dan Sumber Daya Air Kabupaten Sanggau/
Source : Regional Office of Highways and Water Resources of Sanggau Regency

**5.4 PETERNAKAN
LIVESTOCK**

Tabel 5.4.1 **Populasi Ternak Dirinci Menurut Jenis Ternak dan Kecamatan (Ekor), 2021**
Table 5.4.1 **Livestock Population by Type of Livestock and Subdistrict, 2021**

Kecamatan/ Subdistrict	Sapi/ Cow	Kerbau/ Buffalo	Kambing/ Goat	Babi/ Pig
(1)	(2)	(3)	(4)	(5)
01. T o b a	181	-	161	2 523
02. M e l i a u	2 017	5	1 342	2 672
03. K a p u a s	2 058	-	427	1 633
04. M u k o k	1 450	-	393	3 675
05. J a n g k a n g	447	-	605	1 173
06. B o n t i	326	2	300	1 513
07. P a r i n d u	367	-	447	3 806
08. T a y a n H i l i r	808	-	546	2 183
09. B a l a i	1 075	-	399	2 842
10. T a y a n H u l u	438	-	410	979
11. K e m b a y a n	895	-	447	2 039
12. B e d u a i	424	-	383	1 415
13. N o y a n	180	-	189	1 634
14. S e k a y a m	652	-	482	1 543
15. E n t i k o n g	297	-	156	1 466
Tahun / Year 2021	11 615	7	6 687	31 096
2020	11 214	6	6 483	34 594
2019	10 978	6	6 467	33 701

Sumber : Dinas Perkebunan dan Peternakan Kabupaten Sanggau /
Source : Regional Office of Estate and Livestock of Sanggau Regency

Tabel
Table 5.4.2**Populasi Unggas Dirinci Menurut Jenis Unggas dan Kecamatan (Ekor), 2021**
Poultry Population by Type of Poultry and Subdistrict, 2021

Kecamatan/ Subdistrict	Ayam / Chicken		Itik / Duck
	Ras Pedaging/ Broiler	Buras/ Native Chicken	
(1)	(2)	(3)	(4)
01. T o b a	20 125	17 298	374
02. M e l i a u	121 462	36 932	655
03. K a p u a s	717 340	59 715	1 487
04. M u k o k	60 028	9 559	608
05. J a n g k a n g	42 698	14 336	1 407
06. B o n t i	38 400	18 667	2 103
07. P a r i n d u	82 932	22 512	940
08. T a y a n H i l i r	61 250	32 110	726
09. B a l a i	71 486	33 406	1 600
10. T a y a n H u l u	85 573	47 411	3 168
11. K e m b a y a n	119 338	25 426	521
12. B e d u a i	37 095	5 231	551
13. N o y a n	16 458	4 065	1 518
14. S e k a y a m	42 008	12 415	2 266
15. E n t i k o n g	22 578	5 308	590
Tahun / Year 2021	1 538 771	344 391	18 514
2020	1 538 729	344 335	18 494
2019	1 580 559	342 750	17 426

Catatan/ Note :

*) Populasi ayam pedaging dihitung dari jumlah ayam pedaging yang hidup selama tahun bersangkutan (termasuk ayam pedaging yang telah dipotong)/

The broiler population is calculated from the number of broilers that lived during the year (including broilers that have been cut)

Sumber : Dinas Perkebunan dan Peternakan Kabupaten Sanggau /

Source Regional Office of Estate and Livestock of Sanggau Regency

Tabel 5.4.3 **Jumlah Pemasukan Ternak dan Unggas di Kabupaten Sanggau (Ekor), 2021**
Table **Number of Imported Livestock and Poultry in Sanggau Regency, 2021**

Bulan / Month	Sapi/ Cow	Kambing/ Goat	Babi/ Pig	Unggas* / Poultry
(1)	(2)	(3)	(4)	(5)
Januari / January	18	-	420	101 000*
Februari / February	20	-	711	95 000*
Maret / March	14	-	335	108 500*
April / April	22	-	-	59 000**
Mei / May	-	-	-	77 000*
Juni / June	7	30	-	34 000*
Juli / July	104	35	200	36 000*
Agustus / August	28	-	52	80 750*
September / September	15	-	-	92 500*
Oktober / October	15	-	-	77 000**
Nopember / November	20	-	-	67 300**
Desember / December	25	-	-	73 000**
Tahun / Year 2021	288	65	1 718	901 050
2020	458	229	962	1 114 700
2019	580	190	865	884 155

Catatan/ Note :

*) : Pemasukan ayam Broiler DOC

***) : Pemasukan ayam Broiler DOC dan Bibit Itik

Sumber : Dinas Perkebunan dan Peternakan Kabupaten Sanggau /

Source Regional Office of Estate and Livestock of Sanggau Regency

Tabel
Table 5.4.4**Jumlah Pemotongan Ternak Tercatat di Kabupaten
Sanggau Menurut Bulan (Ekor), 2021**
**Number of Slaughtered Livestock in Sanggau Regency by
Month, 2021**

Bulan / Month	Sapi/ Cow	Kambing/ Goat	Babi/ Pig	Unggas / Poultry
(1)	(2)	(3)	(4)	(5)
Januari / January	170	74	1 985	104 071
Februari / February	157	70	2 140	110 484
Maret / March	162	77	2 152	107 924
April / April	182	84	2 215	109 226
Mei / May	216	83	2 234	121 495
Juni / June	187	83	2 208	110 566
Juli / July	564	280	2 188	143 022
Agustus / August	176	98	2 183	112 935
September / September	176	117	3 252	111 015
Oktober / October	189	119	3 358	109 556
Nopember / November	189	115	3 119	110 605
Desember / December	179	105	2 252	114 582
Tahun / Year 2021	2 547	1 305	29 286	1 365 481
2020	2 027	1 191	24 539	1 355 571
2019	2 628	1 542	26 114	1 345 233

Sumber : Dinas Perkebunan dan Peternakan Kabupaten Sanggau /

Source : Regional Office of Estate and Livestock of Sanggau Regency

Tabel
Table 5.4.5

**Jumlah Pemotongan Ternak Tercatat Dirinci Menurut
Kecamatan di Kabupaten Sanggau (Ekor), 2021**
**Number of Slaughtered Livestock By Subdistrict in Sanggau
Regency, 2021**

Kecamatan/ Subdistrict	Sapi/ Cow	Kerbau/ Buffalo	Kambing/ Goat	Babi/ Pig
(1)	(2)	(3)	(4)	(5)
01. T o b a	10	-	31	1 202
02. M e l i a u	145	-	114	2 080
03. K a p u a s	1 190	-	240	2 152
04. M u k o k	173	-	91	1 171
05. J a n g k a n g	19	-	55	1 331
06. B o n t i	62	-	58	550
07. P a r i n d u	89	-	89	2 174
08. T a y a n H i l i r	91	-	51	254
09. B a l a i	129	-	83	4 251
10. T a y a n H u l u	217	-	101	6 271
11. K e m b a y a n	162	-	97	2 645
12. B e d u a i	62	-	12	463
13. N o y a n	49	-	79	1 707
14. S e k a y a m	115	-	142	1 777
15. E n t i k o n g	34	-	62	1 258
Tahun / Year 2021	2 547	-	1 305	29 286
2020	2 027	-	1 191	24 539
2019	2 997	-	1 638	20 699

Lanjutan Tabel/*Continued Table 5.4.5*

Kecamatan/ Subdistrict	Ayam / Chicken		Itik / Duck
	Ras Pedaging/ Broiler	Buras/ Native Chicken	
(1)	(6)	(7)	(8)
01. Toba	10 231	1 368	-
02. Meliau	120 222	17 984	361
03. Kapuas	556 067	50 173	1 495
04. Mukok	23 591	7 769	311
05. Jangkang	44 031	2 508	93
06. Bonti	28 552	1 689	693
07. Parindu	79 444	8 217	900
08. Tayan Hilir	56 685	5 938	554
09. Balai	43 600	3 903	394
10. Tayan Hulu	63 399	2 780	365
11. Kembayan	107 431	4 545	312
12. Beduai	32 899	815	24
13. Noyan	18 183	3 137	179
14. Sekayam	39 228	7 359	2 178
15. Entikong	23 239	1 295	-
Tahun / Year 2021	1 246 802	119 480	7 859
2020	1 238 142	107 307	8 723
2019	1 311 088	147 838	8 209

Sumber : Dinas Perkebunan dan Peternakan Kabupaten Sanggau /
Source : Regional Office of Estate and Livestock of Sanggau Regency

**5.5 PERIKANAN
FISHERY**

Tabel 5.5.1 **Produksi dan Nilai Ikan Perairan Umum dan Ikan Budidaya di Kabupaten Sanggau, 2020-2021**
Table 5.5.1 **Production and Value of Fishery Public Water and Cultivation Fish in Sanggau Regency, 2020-2021**

Jenis Ikan/ Type of Fish	2020		2021	
	Produksi/ Production (Ton)	Nilai/ Value (ribu rupiah)	Produksi/ Production (Ton)	Nilai/ Value (ribu rupiah)
(1)	(2)	(3)	(4)	(5)
I. IKAN PERAIRAN UMUM / Fishery Public Water				
01. Patin	250,90	8 781 500	159,29	10 353 980
02. Gurami	43,90	1 536 500	132,55	7 952 940
03. L a i s	279,40	11 176 000	188,62	9 431 100
04. Toman	131,80	3 954 000	114,03	3 420 810
05. Belida	116,80	4 088 000	89,91	5 394 300
06. Udang Galah	34,30	1 920 800	32,81	3 608 550
07. Baong	237,90	8 326 500	150,24	7 511 800
08. Betutu	-	-	-	-
09. Tawes/Tengadak	221,50	6 645 000	184,45	6 455 855
10. Ikan Lainnya	-	-	-	-
11. Udang Lainnya	-	-	-	-
12. Tambakan	-	-	-	-
13. Gabus	190,20	5 706 000	133,98	2 679 680
14. Tapah	-	-	-	-
15. Jelawat	193,50	6 772 500	181,63	6 357 015
Subtotal I	1 700,20	58 906 800	1 367,50	63 166 030
II. IKAN BUDIDAYA / Cultivation Fish				
01. M a s	2 219,90	86 742 944	2 863,43	120 263 850
02. N i l a	3 199,90	105 182 305	3 785,09	132 478 290
03. Lele Dumbo	1 341,85	35 821 744	1 252,97	37 589 160
04. Bawal	-	-	-	-
05. Gurami	79,00	3 555 000	25,02	1 125 900
06. Lainnya	1 314,17	41 487 216	1 601,48	49 845 070
Subtotal II	8 154,82	272 789 209	9 527,99	341 302 270
Jumlah / Total I + II	9 855,02	331 696 009	10 895,49	404 468 300

Sumber : Dinas Ketahanan Pangan, Tanaman Pangan, Hortikultura, dan Perikanan Kab. Sanggau /
Source : Regional Office of Food Security, Food Crops, Horticulture, and Fisheries of Sanggau Regency

Tabel
Table 5.5.2**Banyaknya Jenis Alat Penangkapan Ikan dan Produksi yang Dihasilkannya di Kabupaten Sanggau, 2020-2021**
Number of Fishing Gear and Production by Type of Gear in Sanggau Regency, 2020-2021

Jenis Alat Penangkapan/ Type of Fishing Gear	2020		2021	
	Jumlah Alat/ Number of Gears	Produksi/ Production (Ton)	Jumlah Alat/ Number of Gears	Produksi/ Production (Ton)
(1)	(2)	(3)	(4)	(5)
01. Jrg. Insang Hanyut	150	105,70	124	108,70
02. Jrg. Insang Tetap	310	286,00	242	299,02
03. R a w a i	55	277,40	156	259,62
04. P a n c i n g	250	446,20	379	367,08
05. Jermal	22	449,90	39	89,31
06. Lain-lain (Jala)	115	135,00	293	243,78
Jumlah / Total	902	1 700,20	1 233	1 367,50

Sumber : Dinas Ketahanan Pangan, Tanaman Pangan, Hortikultura, dan Perikanan Kab. Sanggau /
Source Regional Office of Food Security, Food Crops, Horticulture, and Fisheries of Sanggau Regency

Tabel 5.5.3 **Banyaknya Trip Penangkapan Ikan Perairan Umum Menurut Jenis Alat Penangkapan di Kabupaten Sanggau, 2018-2021**
Number of Fishing Gear Trip Public Water in Sanggau Regency by Type of Fishing Gear, 2018-2021

Jenis Alat Penangkapan/ Type of Fishing Gear	Tahun / Year			
	2018	2019	2020	2021
(1)	(2)	(3)	(4)	(5)
01. Jrg. Insang Hanyut	174	274	304	311,0
02. Jrg. Insang Tetap	242	548	568	308,5
03. R a w a i	255	274	299	294,0
04. P a n c i n g	336	547	584	315,0
05. Jermal	183	254	292	152,5
06. Lain-lain (Jala)	309	539	239	309,0
Jumlah / Total	1 499	2 436	2 286	1 690,0

Sumber : Dinas Ketahanan Pangan, Tanaman Pangan, Hortikultura, dan Perikanan Kab. Sanggau /
 Source Regional Office of Food Security, Food Crops, Horticulture, and Fisheries of Sanggau Regency

5.6 KEHUTANAN FORESTRY

Tabel 5.6.1 **Desa Dalam Kawasan Hutan di Kabupaten Sanggau**
Table 5.6.1 **Villages in Sanggau Regency Forest Area**

Kecamatan/ Subdistrict	Nama Desa	Nama Kawasan
(1)	(2)	(3)
Entikong	Pala Pasang	HL G. PERINSSEN - SINJANG
	Suruh Tembawang	HP. G. PONGO
	Nekan	HPT. S. Beduai - S. DANGIN
Sekayam	Engkahan	HL G. RUAN
	Bungkang	HL G. NAHI
	Raut Muara	HP. S. Beduai - S. DANGIN
Noyan	Sei Dangin	HP. S. SEKAYAM - MENGKIYANG
	Idas	HP. S. SEKAYAM - MENGKIYANG
Beduai	Mawang Muda	HP. S. Beduai - S. DANGIN
Kembayan	Mobui	HP. S. SEKAYAM - MENGKIYANG
	Sejuah	HP. S. SEKAYAM - MENGKIYANG
Tayan Hulu	-	-
Balai	Cowet	HP. S. TAYAN
	Bulu Bala	HP. S. TAYAN
	Semoncol	HP. S. SENGAH - S. AMBAWANG
	Tae	HP. S. SENGAH - S. AMBAWANG
Tayan Hilir	Melugai	HP. S. TAYAN
Parindu	Dosan	HP. S. SEKAYAM - MENGKIYANG
Bonti	Jamu	HL. G. BUDUK - BESI
	Bantai	HP. S. SEKAYAM - MENGKIYANG
	Majel	HP. S. SEKAYAM - MENGKIYANG
	Bahta	HP. S. SEKAYAM - MENGKIYANG
	Tunggul Boyok	HP. S. SEKAYAM - MENGKIYANG
	Sami	HP. S. SEKAYAM - MENGKIYANG
	Empodis	HP. S. SEKAYAM - MENGKIYANG

Lanjutan Tabel/Continued Table 5.6.1

Kecamatan/ Subdistrict	Nama Desa	Nama Kawasan
(1)	(2)	(3)
Jangkang	Ketori	HP. S. SEKAYAM - MENGGIYANG
	Pisang	HP. S. SEKAYAM - MENGGIYANG
	Tanggung	HP. S. SEKAYAM - MENGGIYANG
	Semirau	HP. S. SEKAYAM - MENGGIYANG
	Empiyang	HP. S. SEKAYAM - MENGGIYANG
	Jangkang	HP. S. SEKAYAM - MENGGIYANG
	Semombat	HP. S. SEKAYAM - MENGGIYANG
	Sape	HP. S. SEKAYAM - MENGGIYANG
	Terati	HP. S. SEKAYAM - MENGGIYANG
	Mukok	Engkode
Kapuas	Kambong	HP. S. SEKAYAM - MENGGIYANG
	Mengkiang	HP. S. SEKAYAM - MENGGIYANG
	Entakai	HP. S. SEKAYAM - MENGGIYANG

Sumber : Dinas Lingkungan Hidup Kabupaten Sanggau/
 Source Regional Office of Environment of Sanggau Regency

INDUSTRI, PERTAMBANGAN, DAN ENERGI

INDUSTRY, MINING, AND ENERGY

6

Jumlah Konsumsi Energi Listrik di Kabupaten Sanggau. 2021
THE AMOUNT OF ELECTRICITY ENERGY IN SANGGAU REGENCY, 2021



Jumlah Pelanggan Listrik
NUMBER OF ELECTRICITY CUSTOMER

102 053 Rumah Tangga/Bisnis/Lainnya
HOUSEHOLD/BUSINESS/OTHERS



Distribusi Listrik
DISTRIBUTION OF ELECTRICITY



175 286 920 KWH

Listrik Terjual
ELECTRICITY SOLD

1 174 396 KWH

Dipakai Sendiri
OWN USED

16 360 206 KWH

Susut/Hilang
SHRINKAGE/LOST

PENJELASAN TEKNIS

1. Pengumpulan data industri besar dan sedang dilakukan melalui Survei Industri Besar dan Sedang yang dilaksanakan setiap tahun secara lengkap (sensus) sejak tahun 1975. Survei Industri Besar dan Sedang mencakup semua perusahaan industri yang mempunyai tenaga kerja 20 orang atau lebih dengan menggunakan kuesioner II A.
2. Klasifikasi industri yang digunakan dalam survei ini berdasar kepada Klasifikasi Baku Lapangan Usaha Indonesia (KBLI). KBLI adalah klasifikasi lapangan usaha yang berdasar kepada International Standard Industrial Classification of All Economic Activities (ISIC) revisi 4 yang telah disesuaikan dengan kondisi Indonesia.
3. Industri manufaktur adalah suatu kegiatan ekonomi yang melakukan kegiatan mengubah suatu barang dasar secara mekanis, kimia, atau dengan tangan sehingga menjadi barang jadi/setengah jadi, dan atau barang yang kurang nilainya menjadi barang yang lebih tinggi nilainya, dan sifatnya lebih dekat kepada pemakai akhir. Termasuk dalam kegiatan ini adalah jasa industri dan pekerjaan perakitan.
4. Jasa industri adalah kegiatan

TECHNICAL NOTES

1. *Data collection of large and medium scale manufacturing is conducted through The Large and Medium Manufacturing Establishment Survey that has been done annually for all industries (census) since 1975. Large and Medium Manufacturing Establishment Survey covers all manufactures/industries with 20 workers or more by questionnaire II A.*
2. *The industrial classification adopted in this survey refers to the Klasifikasi Baku Lapangan Usaha Indonesia (KBLI). KBLI is classification of economic activities based on the International Standard Industrial Classification of All Economic Activities (ISIC rev 4) that has been modified according to the local condition in Indonesia.*
3. *Manufacturing industry is defined as an economic activity processing basic goods mechanically, chemicals or manually into final or intermediate goods. It is also defined as processing of lower value goods into higher value goods as final or intermediate products. The activities also include services for manufacturing and assembling.*
4. *Services for manufacturing is*

industri yang melayani keperluan pihak lain. Pada kegiatan ini bahan baku disediakan oleh pihak lain sedangkan pihak pengolah hanya melakukan pengolahannya dengan mendapat imbalan sebagai balas jasa (upah maklon).

defined as a manufacturing activity which serving other manufacturing establishments. In this case, raw materials are supplied by others while the workers are paid as a compensation for processing raw materials.

5. Perusahaan atau usaha industri adalah suatu unit (kesatuan) usaha yang melakukan kegiatan ekonomi, bertujuan menghasilkan barang atau jasa, terletak pada suatu bangunan atau lokasi tertentu, dan mempunyai catatan administrasi tersendiri mengenai produksi dan struktur biaya serta ada seorang atau lebih yang bertanggung jawab atas usaha tersebut.

5. *A manufacturing establishment is defined as a production unit engaged in economic activity, producing goods or services, located in a building or in a certain location, keeping a business record concerning the production and cost structure, and having a person or more that are responsible to those activities.*

6. Industri manufaktur dikelompokkan ke dalam 4 golongan berdasarkan banyaknya pekerja, yaitu: industri besar (100 orang pekerja atau lebih), industri sedang/menengah (20–99 orang pekerja), industri kecil (5–19 orang pekerja), dan industri mikro (1–4 orang pekerja).

6. *Manufacturing industries are categorized into four groups, based on the number of employees: large scale manufacturing (100 employees or more), medium scale manufacturing (20–99 employees), small scale manufacturing (5–19 employees), and micro industry (1–4 employees).*

7. Pelanggan adalah individu atau kelompok, baik rumah tangga, perusahaan atau institusi non profit yang membeli air bersih dari perusahaan air bersih.

7. *Customers are individuals or groups, whether household, company or non-profit institutions that buy water supply from water supply establishment.*

8. Air disalurkan adalah volume air bersih dari perusahaan air bersih

8. *Distributed water is the volume of water supply from water supply establishment.*

ULASAN**DESCRIPTION****6.1 Listrik**

Produksi listrik tiap tahunnya terus mengalami peningkatan sejalan dengan meningkatnya konsumsi dan permintaan. Energi listrik merupakan salah satu kebutuhan rumah tangga maupun industri, baik untuk penerangan maupun sebagai penunjang berbagai peralatan elektronik dan mesin-mesin.

Menurut data PT. PLN (Persero) wilayah V ranting Sanggau pada tahun 2021, banyaknya listrik yang terjual adalah sebesar 175.286.920 kWh. Adapun jumlah pelanggan untuk tahun 2021 sebanyak 102.053 pelanggan.

6.2 Air Bersih

Air bersih merupakan salah satu kebutuhan pokok bagi penduduk baik untuk memasak, minum, maupun mencuci atau mandi. Bagi daerah Kabupaten Sanggau, khususnya di pedalaman, penggunaan air bersih masih secara tradisional bersumber dari sungai/danau dan air hujan. Atau di sebagian kecamatan air bersih dikelola sebagai komoditas industri oleh PDAM.

Total air bersih/ air minum yang disalurkan pada tahun 2021 mencapai 5,05 juta m³ dengan 13.627 pelanggan. Sebagian besar konsumen PDAM di Kabupaten Sanggau tahun 2021 adalah rumah tangga dengan jumlah air minum yang terjual mencapai 2,97 juta m³. Sedangkan pemakaian terkecil

6.1 Electricity

Production of electric power these days increased in line with consumption and demand improvement. Electricity energy represent one of requirement household and industrial, not only for lighting, but also supporting of various machine and electronic equipment.

According to the State Electricity Company District V of Sanggau Regency in 2021, the total number of electricity sold was 175.286.920 kWh. The number of electricity consumers in 2021 was 102.053 consumers.

6.2 Water Supply

A healthy clean water is one of the mainly people needs that used for cooking, drinking, washing, and etc. In Sanggau Regency, especially outlying district traditionally uses clean water from river/lake and rain-water. Then, most of the districts cultivate clean water as an industrial commodity by Water Supply Regional Establishment.

The total of clean/drinking water distributed in 2021 reached 5,05 million meter cubic with customers was 13.627. Most of consumers of the Water Supply Regional Establishment of Sanggau Regency in 2021 was household with the number of drinking water sold reached 2,97 million meter cubic. While the

air minum adalah Hotel/Objek Wisata yang mencapai 7.820 m³.

smallest utility of drinking water was used by Hotel/Tourist Attraction, only 7.820 meter cubic.

6.3 Industri

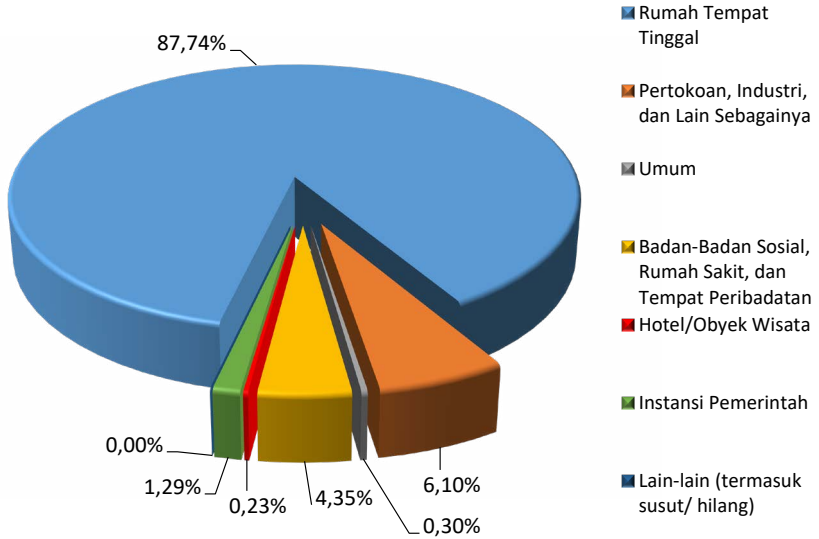
Pada tahun 2021 di Kabupaten Sanggau terdapat 848 unit usaha industri kecil dan menengah, lebih kecil dibanding tahun 2019 yang mencapai 995 unit usaha.

6.3 Manufacturing

In 2021, there are 848 units of small and medium industrial enterprises in Sanggau Regency, smaller than 2020 which about 995 units.

Gambar 6
Figures

Persentase Banyaknya Air Minum Yang Terjual di Kabupaten Sanggau Menurut Kelompok Pelanggan, 2021
Percentage of Water Sold in Sanggau Regency by Group of Customers, 2021



Sumber : PDAM Kabupaten Sanggau/
Source Local Water Supply Utility of Sanggau Regency

6.1 LISTRIK ELECTRICITY

Tabel 6.1.1 Daya Terpasang, Produksi, dan Distribusi Listrik PT. PLN (Persero) pada Cabang/Ranting PLN Menurut Kecamatan di Kabupaten Sanggau, 2021
Installed Electricity Power, Production, and Distribution of PT. PLN (Persero) at PLN Branch by Subdistrict in Sanggau Regency, 2021

Kecamatan Subdistrict	Daya Terpasang Installed Electricity Power (KW)	Produksi Listrik Electricity Production (KWh)	Listrik Terjual Electricity Sold (KWh)	Dipakai Sendiri Own Used (KWh)	Susut/Hilang Shrinkage/Lost (KWh)
(1)	(2)	(3)	(4)	(5)	(6)
Sanggau	102 466 000	205 737 048	132 187 653	597 997	13 331 359
Toba
Meliau
Kapuas
Mukok
Bonti
Parindu
Tayan Hilir
Balai
Tayan Hulu
Balai Karangan*	41 195 200	46 564 595	43 099 267	576 399	3 028 847
Jangkang
Kembayan
Beduai
Sekayam
Noyan
Entikong
Kabupaten Sanggau	143 661 200	252 301 643	175 286 920	1 174 396	16 360 206

Catatan/Note : *) Masih tergabung dengan Sekayam / *Joined with Sekayam*

Sumber : PT PLN Wilayah V Ranting Sanggau/

Source : *State Electricity Company District V of Sanggau Regency*

Tabel
Table 6.1.2**Jumlah Pelanggan Listrik Menurut Kecamatan di
Kabupaten Sanggau, 2017–2021**
**Number of Electricity Customers by Subdistrict in Sanggau
Regency, 2017–2021**

Kecamatan Subdistrict	2017	2018	2019	2020	2021
(1)	(2)	(3)	(4)	(5)	(6)
Sanggau	54 698	58 088	61 653	66 273	69 825
Toba	2 411	...
Meliau	7 380	...
Kapuas	20 428	...
Mukok	3 583	...
Bonti	4 381	...
Parindu	9 292	...
Tayan Hilir	5 981	...
Balai	5 231	...
Tayan Hulu	7 586	...
Balai Karangan*	23 774	25 842	27 632	30 009	32 228
Jangkang
Kembayan
Beduai
Sekayam
Noyan
Entikong
Kabupaten Sanggau	78 472	83 930	89 285	96 282	102 053

Catatan/Note :*) Masih tergabung dengan Sekayam / *Joined with Sekayam*

Sumber : PT PLN Wilayah V Ranting Sanggau/

Source : *State Electricity Company District V of Sanggau Regency*

Tabel 6.1.3 **Pelanggan Listrik Menurut Golongan/Kelompok Tarif di Kabupaten Sanggau, 2021**
Electricity Customers by Class/Group Fares of Sanggau Regency, 2021

Bulan/ Month	Rumah Tangga/ Household	P I S	Badan Sosial/ Social Foundation
(1)	(2)	(3)	(4)
Januari / January	88 703	44	2 541
Februari / February	89 076	45	2 547
Maret / March	89 350	45	2 554
April / April	89 680	45	2 559
Mei / May	89 896	46	2 568
Juni / June	90 635	46	2 579
Juli / July	90 993	46	2 583
Agustus / August	91 628	47	2 598
September / September	92 095	47	2 610
Oktober / October	92 507	47	2 617
November / November	92 607	47	2 621
Desember / December	93 594	47	2 651

Catatan/ Note :

PIS : Perusahaan/Industri dan Sejenisnya / Enterprise/Industry and the like

Lanjutan Tabel/*Continued Table 6.1.3*

Bulan/ <i>Month</i>	Bisnis/ <i>Business</i>	Pemerintah ¹ / <i>Government</i>	Layanan Khusus/ <i>Special Services</i>
(1)	(5)	(6)	(7)
Januari / <i>January</i>	4 871	572	6
Februari / <i>February</i>	4 889	577	6
Maret / <i>March</i>	4 904	577	6
April / <i>April</i>	4 925	578	6
Mei / <i>May</i>	4 934	582	6
Juni / <i>June</i>	4 961	584	6
Juli / <i>July</i>	4 983	585	6
Agustus / <i>August</i>	5 027	610	6
September / <i>September</i>	5 050	614	6
Oktober / <i>October</i>	5 088	618	6
November / <i>November</i>	5 093	618	6
Desember / <i>December</i>	5 132	623	6

Catatan/ *Note* :

¹Termasuk Penerangan Jalan Umum / *including Public Street Lightning*

Sumber : PT PLN Wilayah V Ranting Sanggau /

Source State Electricity Company District V of Sanggau Regency

Tabel
Table 6.1.4**Pelanggan Listrik Menurut Golongan/Kelompok Tarif dan Kecamatan di Kabupaten Sanggau, 2021**
Number of Electricity Customers by Class/Group Fares and Subdistrict in Sanggau Regency, 2021

Kecamatan/ Subdistrict	Rumah Tangga/ Household	Pemerintah/ Government + PJU	P I S	Badan Sosial/ Social Foundation	Bisnis/ Business	Layanan Khusus/ Special Services
(1)	(2)	(3)	(4)	(5)	(6)	(7)
Sanggau	63 677	458	34	1 800	3 850	6
Toba
Meliau
Kapuas
Mukok
Bonti
Parindu
Tayan Hilir
Balai
Tayan Hulu
Balai Karangan	29 917	165	13	851	1 282	-
Jangkang	-
Kembayan	-
Beduai	-
Sekayam	-
Noyan	-
Entikong	-
Jumlah / Total	93 594	623	47	2 651	5 132	6

Catatan/ Note :

PJU : Penerangan Jalan Umum / Public Street Lighting

PIS : Perusahaan/Industri dan Sejenisnya / Enterprise/Industry and the like

Sumber : PT PLN Wilayah V Ranting Sanggau /

Source : State Electricity Company District V of Sanggau Regency

Tabel
Table 6.1.5**Nilai Penjualan Kumulatif Listrik Menurut Golongan/
Kelompok Tarif di Kabupaten Sanggau (Rupiah), 2021**
**Cummulative Value of Electricity Sales by Class/ Group Fares
in Sanggau Regency (Rupiahs), 2021**

Bulan/ Month	Rumah Tangga/ Household	P I S	Badan Sosial/ Social Foundation	Bisnis/ Business
(1)	(2)	(3)	(4)	(5)
Januari / January	11 451 819 266	1 098 473 253	351 739 577	3 083 468 883
Februari / February	21 335 777 359	2 116 875 470	682 003 777	6 016 540 517
Maret / March	31 553 502 163	3 300 835 608	1 067 263 682	9 311 747 927
April / April	43 690 819 250	4 975 346 019	1 449 441 926	12 495 460 225
Mei / May	55 481 845 945	5 658 906 889	1 841 008 698	15 719 912 097
Juni / June	67 166 910 821	6 595 188 508	2 238 907 005	18 951 676 770
Juli / July	78 875 917 288	7 491 334 908	2 643 079 088	22 227 397 359
Agustus / August	90 617 355 124	8 371 433 762	3 028 410 239	25 494 333 626
September / September	101 972 740 953	9 163 920 943	3 414 810 391	28 720 688 104
Oktober / October	114 147 322 853	9 815 541 561	3 836 826 161	32 153 025 057
November / November	125 865 823 683	10 454 664 859	4 250 299 781	35 551 248 129
Desember / December	138 500 987 148	11 102 919 253	4 717 383 893	39 062 805 126

Catatan/ Note :

PIS : Perusahaan/Industri dan Sejenisnya / Enterprise/Industry and the like

Lanjutan Tabel/*Continued Table 6.1.5*

Bulan/ Month	Pemerintah/ Government	Layanan Khusus/ Special Services	Jumlah/ Total
(1)	(6)	(7)	(8)
Januari / <i>January</i>	822 502 605	5 111 061	16 813 114 645
Februari / <i>February</i>	1 653 764 384	12 763 985	31 817 725 492
Maret / <i>March</i>	2 574 225 699	21 946 425	47 829 521 504
April / <i>April</i>	3 442 706 523	30 375 811	66 084 149 754
Mei / <i>May</i>	4 312 966 360	65 897 742	83 080 537 731
Juni / <i>June</i>	5 184 394 029	93 248 740	100 230 325 873
Juli / <i>July</i>	6 074 938 042	113 679 530	117 426 346 215
Agustus / <i>August</i>	6 963 570 639	132 864 144	134 607 967 534
September / <i>September</i>	7 873 852 283	166 603 198	151 312 615 872
Oktober / <i>October</i>	8 782 691 790	181 295 679	168 916 703 101
November / <i>November</i>	9 710 126 867	189 582 090	186 021 745 409
Desember / <i>December</i>	10 686 104 428	201 051 829	204 271 251 677

Sumber : PT PLN Wilayah V Ranting Sanggau /

Source : *State Electricity Company District V of Sanggau Regency*

Tabel
Table 6.1.6**Nilai Penjualan Listrik Dirinci Menurut Golongan dan Kecamatan di Kabupaten Sanggau, 2021**
Value of Electricity Sales by Class/Group Fares and Subdistrict in Sanggau Regency, 2021

Kecamatan/ Subdistrict	Rumah Tangga/ Household	Pemerintah/ Government + PJU	P I S	Badan Sosial/ Social Foundation	Bisnis/ Business	Layanan Khusus/ Special Services
(1)	(2)	(3)	(4)	(5)	(6)	(7)
Sanggau	102 122 918 416	7 576 169 282	10 871 071 676	3 679 264 622	30 558 794 540	146 089 291
Toba
Meliau
Kapuas
Mukok
Bonti
Parindu
Tayan Hilir
Balai
Tayan Hulu
Balai Karangan	36 378 068 732	3 109 935 146	231 847 577	1 038 119 271	8 504 010 586	54 962 538
Jangkang
Kembayan
Beduai
Sekayam
Noyan
Entikong
Jumlah / Total	138 500 987 148	10 686 104 428	11 102 919 253	4 717 383 893	39 062 805 126	201 051 829

Catatan/ Note :

PJU : Penerangan Jalan Umum / *Public Street Lighting*PIS : Perusahaan/Industri dan Sejenisnya / *Enterprise/Industry and the like*

Sumber : PT PLN Wilayah V Ranting Sanggau /

Source : *State Electricity Company District V of Sanggau Regency*

Tabel
Table 6.1.7

Persebaran Pembangkit Listrik Non PLN Berdasarkan Lokasi, Daya Terpasang, dan Jumlah Pelanggan di Kabupaten Sanggau, 2020
Distribution of Non PLN Power Plants by Location, Capacity, and Customers in Sanggau Regency, 2020

Jenis Pembangkit/ Power Generating	Daya Terpasang per Unit/ Installed Capacity per Unit	Jumlah/ Total	Lokasi/ Location (Dusun/Desa / Hamlet/Village)	Kecamatan/ Subdistrict	Pelanggan yang Dialiri/ Customers
(1)	(2)	(3)	(4)	(5)	(6)
PLTMH	25 KW	1	Sei Tapang/ Kedakas	Tayan Hulu	41
	25 KW	1	Dosan/ Bahta	Bonti	72
	40 KW	1	Tabau/ Bahta	Bonti	95
	25 KW	1	Sungai Engkadok/ Pala Pasang	Entikong	55
	25 KW	1	Pala Pasang/ Pala Pasang	Entikong	77
	25 KW	1	Gunjema'/ Suruh Tembawang	Entikong	40
	25 KW	1	Senutul/ Suruh Tembawang	Entikong	148
	25 KW	1	Suruh Tembawang/ Suruh Tembawang	Entikong	150
	25 KW	1	Pool/ Suruh Tembawang	Entikong	73
	25 KW	1	Sekajang/ Suruh Tembawang	Entikong	75
	25 KW	1	Badat Lama/ Suruh Tembawang	Entikong	35
	25 KW	1	Telogah/ Idas	Noyan	150
	25 KW	1	Idas/ Idas	Noyan	160
	25 KW	1	Kumpai Merah/ Idas	Noyan	70
	25 KW	1	Koli/ Idas	Noyan	48
	25 KW	1	Periji/ Sei Dangin	Noyan	98
	25 KW	1	Sei Merah/ Semombat	Jangkang	110

Lanjutan Tabel/Continued Table 6.1.7

Jenis Pembangkit/ Power Generating	Daya Terpasang per Unit/ Installed Capacity per Unit	Jumlah/ Total	Lokasi/ Location (Dusun/Desa / Hamlet/Village)	Kecamatan/ Subdistrict	Pelanggan yang Dialiri/ Customers
(1)	(2)	(3)	(4)	(5)	(6)
PLTMH	48 KW	1	Landau/ Melawi Makmur	Meliau	70
	48 KW	1	Nek Sawak/ Melawi Makmur	Meliau	109
	48 KW	1	Batu Laut/ Kuala Rosan	Meliau	160
	25 KW	1	RT Selampok/ Kuala Rosan	Meliau	142
	48 KW	1	Sebude/ Kuala Rosan	Meliau	235
	48 KW	1	Sei Kerumai/ Kuala Rosan	Meliau	95
	48 KW	1	Kerawang/ Sei Kembayau	Meliau	90
	48 KW	1	Kerotong/ Sei Kembayau	Meliau	77
	70 KW	1	Balai Imbung/ Sei Kembayau	Meliau	148
	48 KW	1	Kelampai Janang/ Pana	Kapuas	42
	48 KW	1	Gunung Tunggal/ Penyelimbau Jaya	Kapuas	79
	48 KW	1	Segok Sebaioi/ Sebuduh	Kembayan	58
	PLTS	50 KWp	terpusat	Ribau/ Pana	Kapuas
50 WP		32	Dusun Kerosik, Desa Noyan	Noyan	32
50 WP		60	Dusun Perungun, Desa Sei Dangin	Noyan	60
50 WP		74	Dusun Bangko, Desa Empoto	Noyan	74

Lanjutan Tabel/Continued Table 6.1.7

Jenis Pembangkit/ Power Generating	Daya Terpasang per Unit/ Installed Capacity per Unit	Jumlah/ Total	Lokasi/ Location (Dusun/Desa / Hamlet/Village)	Kecamatan/ Subdistrict	Pelanggan yang Dialiri/ Customers
(1)	(2)	(3)	(4)	(5)	(6)
PLTMH	15 KWp	terpusat	Dusun Empiyang / Desa Empiyang	Jangkang	100 (rusak)
	5 KWp	terpusat	Dusun Rosak, Desa Pisang	Jangkang	32
	50 KWp	terpusat	Dusun Ribau, Desa Pana	Kapuas	54
	30 KWp	terpusat	Dusun Dasan, Desa Terati	Jangkang	104
	20 KWp	terpusat	Dusun Muara Tingan, Desa Balai Sebut	Jangkang	52 (rusak)
	15 KWp	terpusat	Dusun Emporas, Desa Balai Sebut	Jangkang	40
	15 KWp	terpusat	Dusun Biding, Desa Selampung	Jangkang	40
	20 KWp	terpusat	Dusun Enjaber, Desa Selampung	Jangkang	75
	20 KWp	terpusat	Dusun Rontang, Desa Selampung	Jangkang	45

Catatan/Note :

PLTMH : Pembangkit Listrik Tenaga Mikro Hidro/ *Micro Hydro Power Plant*

PLTS : Pembangkit Listrik Tenaga Surya/ *Solar Power Plant*

KW : Kilo Watt

WP : Watt-Peak

Sumber : Dinas Penanaman Modal dan Pelayanan Terpadu Satu Pintu Kabupaten Sanggau /

Source : *Regional Office of Investment and One Door Integrated Service of Sanggau Regency*

6.2 AIR BERSIH WATERY

Tabel 6.2.1 Jumlah Pelanggan dan Air yang Disalurkan Menurut Kecamatan di Kabupaten Sanggau, 2021
Number of Customers and Distributed Water by Subdistrict in Sanggau Regency, 2021

Kecamatan <i>Subdistrict</i>	Pelanggan <i>Number of Customers</i>	Air Disalurkan <i>Distributed Water</i> (m ³)	Nilai Air yang Terjual <i>Value</i> (Rp)
(1)	(2)	(3)	(4)
01. Toba	-	-	-
02. Meliau	801	246 406	599 101 350
03. Kapuas	6 179	2 708 253	7 097 002 450
04. Mukok	437	116 475	256 861 450
05. Jangkang	318	124 569	180 212 750
06. Bonti	268	59 004	118 975 650
07. Parindu	445	135 861	559 530 700
08. Tayan Hilir	462	102 165	260 785 450
09. Balai	285	88 625	172 931 600
10. Tayan Hulu	433	157 744	408 156 400
11. Kembayan	422	122 385	279 838 950
12. Beduai	129	18 981	32 051 450
13. Noyan	-	-	-
14. Sekayam	2 425	739 261	2 352 672 300
15. Entikong	1 023	434 762	1 089 779 500
Kabupaten Sanggau	13 627	5 054 491	13 407 900 000

Sumber : PDAM Kabupaten Sanggau /

Source : Local Water Supply Utility of Sanggau Regency

Tabel
Table 6.2.2**Banyaknya Air Minum yang Terjual di Kabupaten Sanggau Menurut Kelompok Pelanggan (m³), 2017-2021**
Number of Water Sold in Sanggau Regency by Group of Customers (m³), 2017-2021

Kelompok Pelanggan/ Customer Group	Tahun / Year				
	2017	2018	2019	2020	2021
(1)	(2)	(3)	(4)	(5)	(6)
01. Rumah Tempat Tinggal	1 858 087	2 250 258	2 775 631	2 899 501	2 971 466
02. Hotel/Obyek Wisata/Perbankan (Niaga Besar)	10 950	10 728	12 601	7 928	7 820
03. Badan-Badan Sosial, Rumah Sakit, dan Tempat Peribadatan (Sosial Umum)	95 920	120 340	122 772	127 202	147 235
04. Umum (Sosial Khusus)	16 266	13 315	11 592	12 607	10 125
05. Pertokoan, Industri, dan Lain Sebagainya (Niaga Kecil dan Menengah)	196 612	205 967	219 454	192 838	206 483
06. Instansi Pemerintah	34 850	32 842	38 590	42 883	43 617
07. Lain-lain (pelabuhan, susut/ hilang)	-	-	-	-	-
Jumlah / Total	2 212 685	2 633 450	3 180 640	3 282 959	3 386 746

Sumber : PDAM Kabupaten Sanggau /

Source Local Water Supply Utility of Sanggau Regency

Tabel
Table 6.2.3**Nilai Air Minum yang Terjual di Kabupaten Sanggau Menurut Kelompok Pelanggan (Ribu Rupiah), 2017-2021**
Value of Water Sold in Sanggau Regency by Group of Customers (Thousand Rupiahs), 2017-2021

Kelompok Pelanggan/ <i>Customer Group</i>	Tahun / Year				
	2017	2018	2019	2020	2021
(1)	(2)	(3)	(4)	(5)	(6)
01. Rumah Tempat Tinggal	5 575 150	7 040 408	8 845 297	9 639 142	9 913 471
02. Hotel/Obyek Wisata/Perbankan (Niaga Besar)	172 760	173 140	219 065	144 955	138 799
03. Badan-Badan Sosial, Rumah Sakit, dan Tempat Peribadatan (Sosial Umum)	154 637	196 670	197 768	211 263	240 284
04. Umum (Sosial Khusus)	12 361	10 766	9 001	9 298	8 195
05. Pertokoan, Industri, dan Lain Sebagainya (Niaga Kecil dan Menengah)	1 946 272	2 117 971	2 409 653	2 310 513	2 445 210
06. Instansi Pemerintah	493 640	478 802	570 038	637 854	661 941
07. Lain-lain (pelabuhan, susut/ hilang)	-	-	-	-	-
Jumlah / Total	8 354 820	10 017 757	12 250 822	12 953 025	13 407 900

Sumber : PDAM Kabupaten Sanggau /

Source Local Water Supply Utility of Sanggau Regency

Tabel
Table 6.2.4**Nilai Air Minum yang Terjual di Kabupaten Sanggau Menurut Kelompok Pelanggan (Ribu Rupiah), 2021**
Value of Water Sold by Group of Customers and Subdistrict in Sanggau Regency (Thousand Rupiahs), 2021

Kecamatan/ Subdistrict	Rumah Tangga/ Household	Umum/ Public	Badan Sosial/ Social Foundation
(1)	(2)	(3)	(4)
01. Toba	-	-	-
02. Meliau	506 568	2 202	5 452
03. Kapuas	4 832 450	-	152 091
04. Mukok	233 841	-	6 371
05. Jangkang	170 592	437	689
06. Bonti	112 521	-	1 925
07. Parindu	344 885	-	1 682
08. Tayan Hilir	178 380	729	1 915
09. Balai	117 680	-	2 915
10. Tayan Hulu	320 725	178	2 529
11. Kembayan	245 845	3 123	1 577
12. Beduai	30 663	295	170
13. Noyan	-	-	-
14. Sekayam	1 979 924	633	51 270
15. Entikong	839 397	599	11 698
Jumlah / Total 2021	9 913 471	8 195	240 284
2020	9 639 142	9 298	211 263
2019	8 845 297	9 001	197 768

Lanjutan Tabel/*Continued Table 6.2.4*

Kecamatan/ <i>Subdistrict</i>	Pemerintahan/ <i>Government</i>	Usaha/Industri (Kecil, Menengah, dan Besar)/ <i>Industry</i>	Jumlah/ <i>Total</i>
(1)	(5)	(6)	(7)
01. Toba	-	-	-
02. Meliau	1 908	82 972	599 101
03. Kapuas	460 618	1 651 844	7 097 002
04. Mukok	16 650	-	256 861
05. Jangkang	2 580	5 916	180 213
06. Bonti	4 529	-	118 976
07. Parindu	-	212 964	559 531
08. Tayan Hilir	5 191	74 571	260 785
09. Balai	7 609	44 728	172 932
10. Tayan Hulu	19 002	65 723	408 156
11. Kembayan	6 675	22 620	279 839
12. Beduai	924	-	32 051
13. Noyan	-	-	-
14. Sekayam	2 734	318 112	2 352 672
15. Entikong	133 525	104 561	1 089 780
Jumlah / Total 2021	661 941	2 584 009	13 407 900
2020	637 854	2 455 468	12 953 025
2019	570 038	2 628 718	12 250 822

Sumber : PDAM Kabupaten Sanggau /

Source : *Local Water Supply Utility of Sanggau Regency*

Tabel
Table 6.2.5**Banyaknya Air Minum yang Terjual Menurut Kelompok dan Kecamatan di Kabupaten Sanggau (m³), 2021**
Number of Water Sold by Group of Customers and Subdistrict in Sanggau Regency (m³), 2021

Kecamatan/ Subdistrict	Rumah Tangga/ Household	Umum/ Public	Badan Sosial/ Social Foundation
(1)	(2)	(3)	(4)
01. Toba	-	-	-
02. Meliau	172 523	3 099	3 323
03. Kapuas	1 406 307	-	92 261
04. Mukok	75 869	-	3 389
05. Jangkang	69 010	500	570
06. Bonti	36 407	-	1 273
07. Parindu	81 917	-	1 124
08. Tayan Hilir	71 880	736	1 507
09. Balai	43 958	-	2 199
10. Tayan Hulu	102 819	123	1 781
11. Kembayan	85 493	3 907	1 126
12. Beduai	14 502	241	121
13. Noyan	-	-	-
14. Sekayam	567 663	746	31 328
15. Entikong	243 118	773	7 233
Jumlah / Total 2021	2 971 466	10 125	147 235
2020	2 899 501	126 697	13 112
2019	2 775 631	11 592	122 772

Lanjutan Tabel/Continued Table 6.2.5

Kecamatan/ Subdistrict	Pemerintahan/ Government	Usaha/Industri (Kecil, Menengah, dan Besar)/ Industry	Jumlah/ Total
(1)	(5)	(6)	(7)
01. Toba	-	-	-
02. Meliau	45	7 716	186 706
03. Kapuas	29 863	131 234	1 659 665
04. Mukok	1 197	-	80 455
05. Jangkang	285	775	71 140
06. Bonti	447	-	38 127
07. Parindu	-	18 108	101 149
08. TayanHilir	499	7 649	82 271
09. Balai	838	3 380	50 375
10. Tayan Hulu	1 422	5 609	111 754
11. Kembayan	553	1 979	93 058
12. Beduai	110	-	14 974
13. Noyan	-	-	-
14. Sekayam	205	26 487	626 429
15. Entikong	8 153	11 366	270 643
Jumlah / Total 2021	43 617	214 303	3 386 746
2020	42 883	200 766	3 282 959
2019	38 590	232 055	3 180 640

Sumber : PDAM Kabupaten Sanggau /

Source : Local Water Supply Utility of Sanggau Regency

6.3 INDUSTRI INDUSTRY

Tabel 6.3.1 Banyaknya Industri Dirinci Menurut Jenis dan Kecamatan di Kabupaten Sanggau, 2020-2021
Number of Industry by Type of Industry and Subdistrict in Sanggau Regency, 2020-2021

Kecamatan/ Subdistrict	Jenis Industri							
	Besar		Menengah		Kecil Non Formal		Kecil Formal	
	2020	2021	2020	2021	2020	2021	2020	2021
(1)	(2)	(3)	(4)	(5)	(6)	(7)	(8)	(9)
01. T o b a	-	-	-	-	20	17	4	6
02. M e l i a u	-	-	-	-	31	8	14	18
03. K a p u a s	-	-	4	7	156	133	168	191
04. M u k o k	-	-	1	1	23	19	12	10
05. J a n g k a n g	-	-	-	-	13	7	2	3
06. B o n t i	-	-	1	1	9	3	16	8
07. P a r i n d u	-	-	1	1	52	36	38	35
08. T a y a n H i l i r	-	-	4	4	57	49	17	27
09. B a l a i	-	-	1	1	22	10	14	15
10. T a y a n H u l u	-	-	-	-	40	18	21	20
11. K e m b a y a n	-	-	-	-	36	53	19	30
12. B e d u a i	-	-	-	-	6	7	9	3
13. N o y a n	-	-	-	-	36	9	4	3
14. S e k a y a m	-	-	5	5	41	18	68	45
15. E n t i k o n g	-	-	1	1	9	6	20	20
Jumlah / Total	-	-	18	21	551	393	426	434

Sumber : Dinas Perindustrian, Perdagangan, Koperasi, dan UKM Kabupaten Sanggau /
Source : Regional Office of Industry, Trade, Cooperative, and SME of Sanggau Regency

Tabel
Table 6.3.2**Banyaknya Usaha dan Jumlah Tenaga Kerja pada Industri Kecil Non Formal Menurut Jenisnya di Kabupaten Sanggau, 2020-2021**
Number of Industry and Worker at Non Formal Small Industry in Sanggau Regency by Type, 2020-2021

Kode KBLI 2009	Jenis Industri	Jumlah Unit Usaha		Tenaga Kerja	
		2020	2021	2020	2021
(1)	(2)	(3)	(4)	(5)	(6)
10	Industri Makanan	273	233	541	423
11	Industri Minuman	23	7	43	13
12	Industri Pengolahan Tembakau	-	-	-	-
13	Industri tekstil	9	10	54	57
14	Industri Pakaian Jadi	14	11	20	12
15	Industri Kulit, Barang dari Kulit dan Alas Kaki	1	1	8	8
16	Industri Kayu, Barang dari Kayu dan Gabus (Tidak Termasuk Furnitur) dan Barang Anyaman dari Bambu, Rotan dan Sejenisnya	108	65	318	155
17	Industri Kertas dan Barang dari Kertas	-	-	-	-
18	Industri Pencetakan dan Reproduksi Media Rekaman	3	3	10	10
19	Industri Produk dari Batu Bara dan Pengilangan Minyak Bumi	-	-	-	-
20	Industri Bahan Kimia dan Barang dari Bahan Kimia	1	-	3	-
21	Industri Farmasi, Produk Obat Kimia dan Obat Tradisional	4	3	7	3
22	Industri Karet, Barang dari Karet dan Plastik	8	5	33	7

Lanjutan Tabel/Continued Table 6.3.2

Kode KBLI 2009	Jenis Industri	Jumlah Unit Usaha		Tenaga Kerja	
		2020	2021	2020	2021
(1)	(2)	(3)	(4)	(5)	(6)
23	Industri Barang Galian Bukan Logam	26	13	79	35
24	Industri Logam Dasar	-	-	-	-
25	Industri Barang Logam, Bukan Mesin dan Peralatannya	36	15	95	28
26	Industri Komputer, Barang Elektronik dan Optik	-	-	-	-
27	Industri Peralatan Listrik	-	-	-	-
28	Industri Mesin dan Perlengkapan ytdl	-	-	-	-
29	Industri Kendaraan Bermotor, Trailer dan Semi Trailer	-	-	-	-
30	Industri Alat Angkutan Lainnya	-	-	-	-
31	Industri Furnitur	34	21	110	59
32	Industri Pengolahan Lainnya	11	6	56	43
33	Jasa Reparasi dan Pemasangan Mesin dan Peralatan	-	-	-	-
Jumlah/Total		551	393	1 377	853

Sumber : Dinas Perindustrian, Perdagangan, Koperasi, dan UKM Kabupaten Sanggau /
Source : Regional Office of Industry, Trade, Cooperative, and SME of Sanggau Regency

Tabel
Table 6.3.3**Banyaknya Usaha dan Jumlah Tenaga Kerja pada Industri Kecil Formal Menurut Jenisnya di Kabupaten Sanggau, 2020-2021**
Number of Industry and Worker at Formal Small Industry in Sanggau Regency by Type, 2020-2021

Kode KBLI 2009	Jenis Industri	Jumlah Unit Usaha		Tenaga Kerja	
		2020	2021	2020	2021
(1)	(2)	(3)	(4)	(5)	(6)
10	Industri Makanan	62	201	218	500
11	Industri Minuman	60	39	202	82
12	Industri Pengolahan Tembakau	-	-	-	-
13	Industri tekstil	11	25	33	67
14	Industri Pakaian Jadi	57	35	129	90
15	Industri Kulit, Barang dari Kulit dan Alas Kaki	1	1	4	5
16	Industri Kayu, Barang dari Kayu dan Gabus (Tidak Termasuk Furnitur) dan Barang Anyaman dari Bambu, Rotan dan Sejenisnya	76	32	424	116
17	Industri Kertas dan Barang dari Kertas	-	-	-	-
18	Industri Pencetakan dan Reproduksi Media Rekaman	49	25	225	66
19	Industri Produk dari Batu Bara dan Pengilangan Minyak Bumi	-	-	-	-
20	Industri Bahan Kimia dan Barang dari Bahan Kimia	2	1	13	10
21	Industri Farmasi, Produk Obat Kimia dan Obat Tradisional	-	4	-	6
22	Industri Karet, Barang dari Karet dan Plastik	5	1	18	3

Lanjutan Tabel/Continued Table 6.3.3

Kode KBLI 2009	Jenis Industri	Jumlah Unit Usaha		Tenaga Kerja	
		2020	2021	2020	2021
(1)	(2)	(3)	(4)	(5)	(6)
23	Industri Barang Galian Bukan Logam	11	9	39	29
24	Industri Logam Dasar	-	-	-	-
25	Industri Barang Logam, Bukan Mesin dan Peralatannya	25	19	87	55
26	Industri Komputer, Barang Elektronik dan Optik	-	-	-	-
27	Industri Peralatan Listrik	1	-	5	-
28	Industri Mesin dan Perlengkapan ytdl	1	3	3	13
29	Industri Kendaraan Bermotor, Trailer dan Semi Trailer	-	1	-	2
30	Industri Alat Angkutan Lainnya	-	-	-	-
31	Industri Furnitur	33	34	116	102
32	Industri Pengolahan Lainnya	20	3	48	15
33	Jasa Reparasi dan Pemasangan Mesin dan Peralatan	12	1	23	2
Jumlah/Total		426	434	1 587	1 163

Sumber : Dinas Perindustrian, Perdagangan, Koperasi, dan UKM Kabupaten Sanggau /
Source : Regional Office of Industry, Trade, Cooperative, and SME of Sanggau Regency

Tabel
Table 6.3.4**Banyaknya Usaha dan Jumlah Tenaga Kerja pada Industri Menengah Menurut Jenisnya di Kabupaten Sanggau, 2020-2021**
Number of Industry and Worker at Medium Industry in Sanggau Regency by Type, 2020-2021

Kode KBLI 2009	Jenis Industri	Jumlah Unit Usaha		Tenaga Kerja	
		2020	2021	2020	2021
(1)	(2)	(3)	(4)	(5)	(6)
10	Industri Makanan	4	5	83	91
11	Industri Minuman	1	1	30	30
12	Industri Pengolahan Tembakau	-	-	-	-
13	Industri tekstil	-	1	-	8
14	Industri Pakaian Jadi	-	-	-	-
15	Industri Kulit, Barang dari Kulit dan Alas Kaki	-	-	-	-
16	Industri Kayu, Barang dari Kayu dan Gabus (Tidak Termasuk Furnitur) dan Barang Anyaman dari Bambu, Rotan dan Sejenisnya	4	4	92	92
17	Industri Kertas dan Barang dari Kertas	-	-	-	-
18	Industri Pencetakan dan Reproduksi Media Rekaman	3	3	63	63
19	Industri Produk dari Batu Bara dan Pengilangan Minyak Bumi	-	-	-	-
20	Industri Bahan Kimia dan Barang dari Bahan Kimia	1	1	5	5
21	Industri Farmasi, Produk Obat Kimia dan Obat Tradisional	-	-	-	-
22	Industri Karet, Barang dari Karet dan Plastik	-	-	-	-

Lanjutan Tabel/Continued Table 6.3.4

Kode KBLI 2009	Jenis Industri	Jumlah Unit Usaha		Tenaga Kerja	
		2020	2021	2020	2021
(1)	(2)	(3)	(4)	(5)	(6)
23	Industri Barang Galian Bukan Logam	-	-	-	-
24	Industri Logam Dasar	2	3	30	36
25	Industri Barang Logam, Bukan Mesin dan Peralatannya	-	-	-	-
26	Industri Komputer, Barang Elektronik dan Optik	-	-	-	-
27	Industri Peralatan Listrik	1	1	4	4
28	Industri Mesin dan Perlengkapan ytdl	-	-	-	-
29	Industri Kendaraan Bermotor, Trailer dan Semi Trailer	-	-	-	-
30	Industri Alat Angkutan Lainnya	-	-	-	-
31	Industri Furnitur	-	-	-	-
32	Industri Pengolahan Lainnya	1	1	25	25
33	Jasa Reparasi dan Pemasangan Mesin dan Peralatan	1	1	5	5
Jumlah/Total		18	21	337	359

Sumber : Dinas Perindustrian, Perdagangan, Koperasi, dan UKM Kabupaten Sanggau /
Source : Regional Office of Industry, Trade, Cooperative, and SME of Sanggau Regency

6.4 PERTAMBANGAN MINING

Tabel
Table 6.4.1

**Daftar Nama Perusahaan yang Memiliki Izin Usaha
Pertambangan (IUP) Menurut Kecamatan di Kabupaten
Sanggau, 2020**
*Companies Who Has Mining License by Subdistrict in
Sanggau Regency, 2020*

Bahan Galian/ Mineral	Perusahaan/ Company	IUP/ Mining License	Kecamatan/ Subdistrict
(1)	(2)	(3)	(4)
ANDESIT	CV BORNEO JAYA SENTOSA	OPERASI PRODUKSI	SEKAYAM
BARIT	PT. MAHAKAM MAINING DEVELOPMENT	EKSPLORASI	SEKAYAM
BATU GUNUNG QUARRY BESAR	CV ARTHA AGUNG BERSAMA (II)	OPERASI PRODUKSI	SEKAYAM
	CV ARTHA AGUNG BERSAMA (IV)	OPERASI PRODUKSI	NOYAN
BATUAN	CV HIBA ADITYA TAMBANG	OPERASI PRODUKSI	SEKAYAM
BAUKSIT	PT. ALU SENTOSA	OPERASI PRODUKSI	TOBA DAN MELIAU
	PT. ANEKA TAMBANG (Persero) Tbk (III)	OPERASI PRODUKSI	TAYAN HILIR, TOBA, DAN MELIAU
	PT BINTANG TAYAN MINERAL	OPERASI PRODUKSI	TAYAN HILIR
	PT. BINTANG MAJU ABADI (I)	OPERASI PRODUKSI	TAYAN HILIR, TAYAN HULU, DAN BALAI
	PT BUMI KHATULISTIWA BAUKSIT	OPERASI PRODUKSI	MELIAU
	PT BUMI PETRA SEJAHTERA	OPERASI PRODUKSI	TAYAN HILIR
	PT BUMIRAYA UTAMA INDUSTRIES LOGAM (I)	OPERASI PRODUKSI	TOBA
	PT BUMIRAYA UTAMA INDUSTRIES LOGAM (II)	EKSPLORASI	TAYAN HILIR
	PT CAHAYA KAPUAS TAYAN	OPERASI PRODUKSI	TOBA
	PT CASANAMATRA KENCANA	OPERASI PRODUKSI	TAYAN HULU DAN BALAI
	PT DANPAC RESOURCES	OPERASI PRODUKSI	TAYAN HILIR
	PT DINAMIKA SEJAHTERA MANDIRI	OPERASI PRODUKSI	TOBA
	PT ENERGI BARA LESTARI	OPERASI PRODUKSI	TAYAN HILIR DAN BALAI
PT KALBAR BUMI PERKASA	OPERASI PRODUKSI	TAYAN HILIR DAN MELIAU	

Lanjutan Tabel/Continued Table 6.4.1

Bahan Galian/ Mineral	Perusahaan/ Company	IUP/ Mining License	Kecamatan/ Subdistrict
(1)	(2)	(3)	(4)
BAUKSIT	PT. KALMIN SENTOSA	OPERASI PRODUKSI	TOBA
	PT. KAPUAS BARA MINERAL	OPERASI PRODUKSI	TAYAN HILIR DAN BALAI
	PT KURNIA JAYA RAYA (I)	OPERASI PRODUKSI	TOBA, TAYAN HILIR, DAN MELIAU
	PT KURNIA JAYA RAYA (II)	OPERASI PRODUKSI	TOBA DAN MELIAU
	PT KURNIA JAYA RAYA (III)	OPERASI PRODUKSI	TOBA
	PT KURNIA JAYA RAYA (IV)	EKSPLORASI	TOBA
	PT MAHKOTA KARYA UTAMA	OPERASI PRODUKSI	TAYAN HILIR
	PT MANDARA PRIMA NUSANTARA	OPERASI PRODUKSI	MELIAU
	PT MEGA CITRA UTAMA	OPERASI PRODUKSI	MELIAU
	PT PALOAN MAJU ABADI	OPERASI PRODUKSI	MELIAU
	PT PERSADA BUANA GEMILANG	OPERASI PRODUKSI	MELIAU
	PT PERSADA PRATAMA CEMERLANG	OPERASI PRODUKSI	MELIAU
	PT QUALITY SUKSES SEJAHTERA	OPERASI PRODUKSI	TAYAN HILIR
	PT QUATRA ALGIS MINING	OPERASI PRODUKSI	MELIAU
	PT VISITAMA	OPERASI PRODUKSI	MELIAU
PT ANUGRAH MITRA GRAHA MINERAL	OPERASI PRODUKSI	KAPUAS	
BIJIH BESI	PT MEGA KARYA DWIPA	OPERASI PRODUKSI	BONTI
EMAS	PT ADINACO SERASI	EKSPLORASI	ENTIKONG & SEKAYAM
	PT BANGUN ASIA MANDIRI	OPERASI PRODUKSI	SEKAYAM
	PT BINTANG BARITO JAYA	OPERASI PRODUKSI	SEKAYAM
	PT FAJAR CEMERLANG INDOMULYA	OPERASI PRODUKSI	SEKAYAM & ENTIKONG
	PT MEGA MALINDO	OPERASI PRODUKSI	ENTIKONG
	PT MITRA DAYA KALIMANTAN	OPERASI PRODUKSI	JANGKANG & KETUNGAU HULU

Lanjutan Tabel/*Continued Table 6.4.1*

Bahan Galian/ <i>Mineral</i>	Perusahaan/ <i>Company</i>	IUP/ <i>Mining License</i>	Kecamatan/ <i>Subdistrict</i>
(1)	(2)	(3)	(4)
EMAS	PT MITRA ENERGI PETRONUSA	OPERASI PRODUKSI	JANGKANG
	PT Satria Pratama Mandiri (I)	OPERASI PRODUKSI	KAPUAS DAN MUKOK
	PT SEKAYAM INTELESTARI MINERAL	OPERASI PRODUKSI	SEKAYAM DAN NOYAN
	PT SEKO INTI LESTARI	OPERASI PRODUKSI	SEKAYAM
	PT SETIA MINERAL RESOURCES	OPERASI PRODUKSI	SEKAYAM DAN NOYAN
GRANIT	PT TRANS SULAWESI TENGGARA	OPERASI PRODUKSI	JANGKANG
	PT AKAR PONDASI RIZKY	OPERASI PRODUKSI	TAYAN HULU
	CV BANGUN CIPTA BORNEO	OPERASI PRODUKSI	SEKAYAM
	CV GUNUNG MAZMUR JAYA	OPERASI PRODUKSI	TAYAN HULU
	CV GUNUNG SEMAWOENG	OPERASI PRODUKSI	TAYAN HULU
	PT ILHAM RIZKI PERDANA	OPERASI PRODUKSI	SEKAYAM
	CV JAYA MAKMUR LESTARI	OPERASI PRODUKSI	TAYAN HILIR
	CV KARYA GEMILANG	EKSPLORASI	TAYAN HULU
	PT KARYA SUMBER ALAM PERKASA	OPERASI PRODUKSI	TAYAN HULU
	PT KARYA SUMBER ALAM PRATAMA	OPERASI PRODUKSI	TAYAN HILIR
	CV KIAT SUKSES ANDALAN PERKASA	EKSPLORASI	TAYAN HULU
	CV KUDA TERBANG PERKASA	OPERASI PRODUKSI	TAYAN HULU
	CV LINTAS BORNEO PERKASA	OPERASI PRODUKSI	SEKAYAM
	CV PUNCAK BORNEO	OPERASI PRODUKSI	TAYAN HULU
	CV TAMING SARI	OPERASI PRODUKSI	TAYAN HULU
	CV YASA QUARINDO	OPERASI PRODUKSI	TAYAN HULU

Lanjutan Tabel/Continued Table 6.4.1

Bahan Galian/ Mineral	Perusahaan/ Company	IUP/ Mining License	Kecamatan/ Subdistrict
(1)	(2)	(3)	(4)
PASIR	PT TRIARTHA PILAR HUTAMA (II)	EKSPLORASI	TAYAN HILIR
	CV ANUGERAH BUMI ALAM	EKSPLORASI	ENTIKONG
	CV ANUGRAH BUMI BORNEO	OPERASI PRODUKSI	BEDUAI
	SDR AR. IRHAM	EKSPLORASI	TAYAN HILIR
	PT BINTANG ALAM KHATULISTIWA	EKSPLORASI	TOBA
	PT BINTANG PASIR KALIMANTAN	EKSPLORASI	TOBA
	CV BORNEO JAYA SENTOSA (II)	OPERASI PRODUKSI	TAYAN HILIR
	CV BUKIT MINERAL	EKSPLORASI	TAYAN HILIR
	PT CATUR SUKSES INDONESIA (II)	EKSPLORASI	SUNGAI RAYA DAN TOBA
	SDR FEDRIK RANTI	EKSPLORASI	TOBA
	SDR FRANSISKA PEMILIANI	EKSPLORASI	TOBA
	SDR HENDRA	OPERASI PRODUKSI	KAPUAS
	CV HIJAU LESTARI (I)	OPERASI PRODUKSI	TAYAN HILIR
	CV HIJAU LESTARI (II)	EKSPLORASI	MELIAU
	PT HULU SUNGAI JAMBU (II)	EKSPLORASI	TOBA DAN SUNGAI RAYA
	CV IQBAL AGUNG MANDIRI	OPERASI PRODUKSI	TAYAN HILIR
	CV JAYA MANGGALA	EKSPLORASI	TOBA
	SDR JHONNIE	OPERASI PRODUKSI	TAYAN HILIR DAN TOBA
	CV LEANDRA INTAN NUSANTARA	EKSPLORASI	TOBA
	SDR LEO SETIAWAN NUR	EKSPLORASI	TOBA
	SDR LIE KIM MAW	OPERASI PRODUKSI	KAPUAS
	CV MAJU JAYA MAKMUR	OPERASI PRODUKSI	TOBA
	CV MUARA MITRA SEJATI	OPERASI PRODUKSI	TAYAN HILIR

Lanjutan Tabel/*Continued Table 6.4.1*

Bahan Galian/ <i>Mineral</i>	Perusahaan/ <i>Company</i>	IUP/ <i>Mining License</i>	Kecamatan/ <i>Subdistrict</i>
(1)	(2)	(3)	(4)
PASIR	CV MULTI REJEKI MINERAL (I)	EKSPLORASI	SEKAYAM
	PT PASIR ALAM KALIMANTAN (II)	OPERASI PRODUKSI	TOBA
	PT PERSADA ALAM BORNEO	OPERASI PRODUKSI	TAYAN HILIR DAN TOBA
	PT SAHABAT UTAMA MANDIRI JAYA	OPERASI PRODUKSI	ENTIKONG
	CV SEGORO WEDI	EKSPLORASI	TAYAN HULU
	PT SINAR REZEKI MINERAL (I)	OPERASI PRODUKSI	TAYAN HILIR
	SDR SOLIHIN	EKSPLORASI	TAYAN HILIR
	CV TANJUNGPURA BRANA SAKTI (II)	EKSPLORASI	KETUNGAU HULU
	CV TRISULA NUSA MINERAL (II)	EKSPLORASI	BALAI DAN TAYAN HILIR
	CV SARANA MINERAL	EKSPLORASI	MELIAU
	CV TAYAN KAPUAS MINERAL	EKSPLORASI	TAYAN HILIR MELIAU
	CV CAKRAWALA BANGUN PERKASA	EKSPLORASI	TAYAN HILIR DAN SUNGAI RAYA
	CV BRAVO BUANA (II)	OPERASI PRODUKSI	TAYAN HILIR, TOBA DAN SUNGAI RAYA
	SIRTU	CV ARTHA AGUNG BERSAMA (III)	OPERASI PRODUKSI
TANAH	CV CIPTA KARYA MAKMUR	OPERASI PRODUKSI	TAYAN HILIR
	PT SERAWAI JAYA MAKMUR (I)	OPERASI PRODUKSI	TAYAN HILIR
	SDR ANDI M. SYAFIE	OPERASI PRODUKSI	TAYAN HILIR

Lanjutan Tabel/Continued Table 6.4.1

Bahan Galian/ Mineral	Perusahaan/ Company	IUP/ Mining License	Kecamatan/ Subdistrict
(1)	(2)	(3)	(4)
ZIKRON	PT BOMA PRASADA	OPERASI PRODUKSI	KAPUAS
	PT BUANA TUNGGAL DAYA	EKSPLORASI	TAYAN HILIR
	CV CITRA PERMATA INDO	EKSPLORASI	TAYAN HILIR
	CV KALBAR KARYA ENERGI	EKSPLORASI	MELIAU DAN KAPUAS
	CV KALBAR WISESA TAMBANG	EKSPLORASI	TAYAN HILIR
	CV MANDIRI ENERGI SEJAHTERA	EKSPLORASI	MELIAU
	PT SERAWAI JAYA MAKMUR (II)	EKSPLORASI	TAYAN HILIR
	PT SUNGAI BATU INDAH (I)	OPERASI PRODUKSI	KAPUAS
	PT Satria Pratama Mandiri (II)	EKSPLORASI	MUKOK

Sumber : Dinas Penanaman Modal dan Pelayanan Terpadu Satu Pintu Kabupaten Sanggau /
Source : Regional Office of Investment and One Door Integrated Service of Sanggau Regency

PARIWISATA TOURISM

7

Jumlah Objek Pariwisata Tahun 2019
NUMBER OF TOURISM OBJECT, 2019

51



Objek Wisata Alam
NATURAL ATTRACTIONS



Objek Wisata Budaya
CULTURAL ATTRACTIONS

15

27



Cagar Budaya
CULTURAL HERITAGE



Terdapat
THERE ARE

27

Air Terjun
WATERFALL

di Kabupaten Sanggau
IN SANGGAU REGENCY



PENJELASAN TEKNIS

1. Wisatawan mancanegara (wisman) ialah setiap pengunjung yang mengunjungi suatu negara di luar tempat tinggalnya, didorong oleh satu atau beberapa keperluan tanpa bermaksud memperoleh penghasilan di tempat yang dikunjungi dan lamanya kunjungan tersebut tidak lebih dari satu tahun (12 bulan). Definisi ini mencakup 2 (dua) kategori wisatawan mancanegara, yaitu :
 - a. Wisatawan (turis) ialah setiap pengunjung seperti definisi di atas yang tinggal paling sedikit 24 jam, akan tetapi tidak lebih dari 1 (satu) tahun di tempat yang dikunjungi, dengan maksud antara lain: berlibur, rekreasi, olah raga, bisnis, menghadiri pertemuan, studi, dan kunjungan dengan alasan kesehatan.
 - b. Excursionist ialah setiap pengunjung seperti definisi di atas yang tinggal kurang dari 24 jam di tempat yang dikunjungi (termasuk "Cruise passengers"). Cruise Passengers ialah setiap pengunjung yang tiba di suatu negara di mana mereka tidak menginap di akomodasi yang tersedia di negara tersebut, misalnya dengan kapal laut.

TECHNICAL NOTES

1. *An International Visitor is any person visiting a country other than his usual place of residence for any reason other than for earning income in the country visited, and the length of stay is no more than one year (12 months). This definition covers two categories of foreign visitors, namely :*
 - a. *"Tourist" is any visitor staying for at least 24 hours, but no more than one year, in the country visited, with the intention of visiting, and for any of these purposes: Pleasure, recreation and sports, Business, visiting friends and relatives, missions, attending meetings, conferences, visit for health reasons and study.*
 - b. *"Excursionist" is any visitor staying less than 24 hours in the country visited including, "Cruise Passengers"; i.e. visitors arriving in a country without staying in any accommodation available in the visited country.*

2. Rata-rata lama tinggal adalah rata-rata waktu tinggal wisatawan mancanegara di Indonesia untuk satu kali kunjungan
 3. Usaha penyediaan akomodasi adalah usaha yang menyediakan pelayanan penginapan yang dapat dilengkapi dengan pelayanan pariwisata lainnya. Usaha penyediaan akomodasi dapat berupa hotel, vila, pondok wisata, bumi perkemahan, persinggahan karavan, dan akomodasi lainnya yang digunakan untuk tujuan pariwisata.
 4. Hotel adalah penyediaan akomodasi secara harian berupa kamar-kamar di dalam satu bangunan yang dapat dilengkapi dengan jasa pelayanan makan dan minum, kegiatan hiburan dan atau fasilitas lainnya. Hotel terdiri dari hotel berbintang dan hotel non-bintang.
 5. Hotel bintang adalah usaha penyediaan jasa pelayanan penginapan, makan minum serta jasa lainnya bagi umum dengan menggunakan sebagian atau seluruh bangunan. Usaha ini dikelola secara komersial serta memenuhi ketentuan persyaratan sebagai hotel bintang (termasuk berlian) yang ditetapkan dalam surat keputusan instansi yang
2. *Average length of stay is the average stay duration of foreign visitor in Indonesia for one trip.*
 3. *The business of providing accommodation is a business that provides specialty services that can be equipped with other tourism services. It includes hotel, villa, cottage, camping, caravan stop, and other accommodation that are used for tourism purposes.*
 4. *Hotel is a daily supply of accommodation rooms within a building which can be equipped with eating and drinking services, entertainment activities and/or other facilities. Hotel consists of a classified hotel and a non-classified hotel.*
 5. *A star hotel is the business of providing an accommodation, eating and drinking as well as other services for the public by using a building or a part of a building. It is managed commercially and meets specified requirements as a star hotel (including diamonds) set forth in the decree of fostering agency. For example, five star hotel, four star hotel, and so on.*

membinanya. Misalnya hotel bintang lima, hotel bintang empat dan seterusnya.

6. Tingkat penghunian kamar hotel adalah persentase banyaknya malam kamar yang dihuni terhadap banyaknya malam kamar yang tersedia.
6. *Room occupancy rate is the number of room-nights occupied divided by the number of room-nights available, multiplied by 100 percent.*
7. Rata-rata lamanya tamu menginap adalah banyaknya malam tempat tidur yang terpakai (malam tamu) dengan banyaknya tamu yang menginap di hotel atau akomodasi lainnya.
7. *Average length of stay is the number of bed-nights used (guest night) divided by the number of guests coming to spend the night at the accommodation.*

ULASAN

Kabupaten Sanggau berbatasan di sebelah utara dengan Malaysia Timur (Sarawak). Hal ini menjadi salah satu keuntungan tersendiri, baik dalam kegiatan perekonomian maupun kegiatan lain yang dapat menghasilkan devisa, seperti adanya kunjungan dari warga asing mancanegara melalui Pos Pemeriksaan Lintas Batas Negara (PLBN) Entikong. Kunjungan warga asing ini dapat berupa kunjungan usaha, wisata, kunjungan sosial budaya, kunjungan singkat, dan lainnya. Data mengenai kunjungan warga asing diperoleh melalui Survei Kunjungan Tamu Asing yang dikumpulkan oleh Kantor Imigrasi Entikong yang bekerja sama dengan Badan Pusat Statistik.

Pada tahun 2021, rata-rata jumlah kedatangan Warga Negara Indonesia (WNI) sebanyak 2.003 orang. Sedangkan rata-rata keberangkatan WNI sebanyak 14 orang.

Jumlah Kedatangan Warga Negara Asing (WNA) Pengunjung Singkat disajikan pada tabel 7.3. WNA yang datang sebagai pengunjung singkat mencapai 34 orang sepanjang tahun 2021.

DESCRIPTION

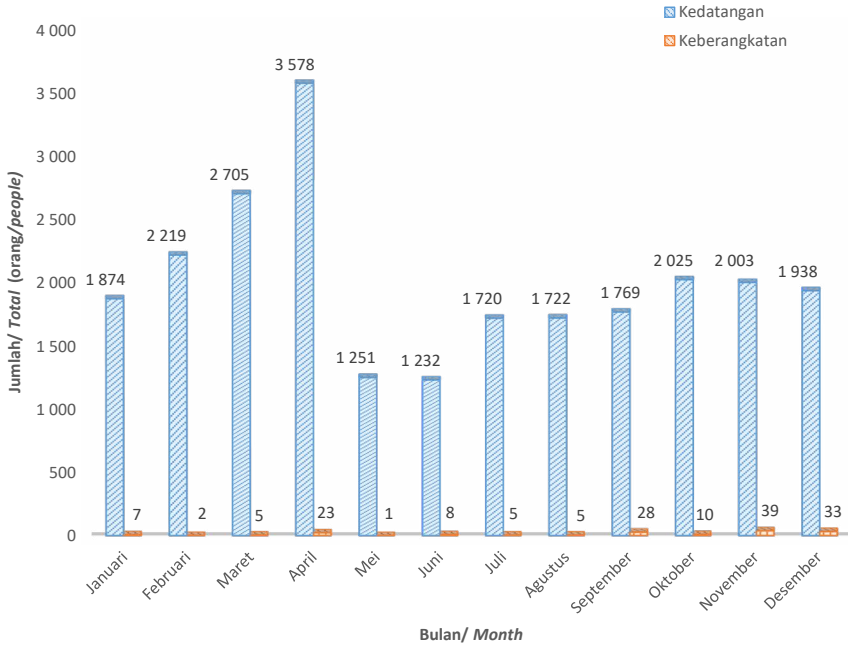
Sanggau Regency is bordered by East Malaysia (Sarawak) on the north. This has become one of the advantages of its own, both in economic activities and other activities that can generate income, such as the visit of foreign nationals through Entikong Transboundary Check Point (PLBN). Those visits can be a business trip, travel, social and cultural visit, a short visit, and more. Data regarding those visits obtained through a Survey of Inbound-Outbound Tourism (VIOT) collected by the Immigration Office Entikong in collaboration with the Statistics Indonesia.

In 2021, the average number of Indonesian citizen arrivals through PLBN Entikong was about 2.003 persons, while the the average number of Indonesian citizen departure as many as 14persons.

Number of Foreigners (WNA) Arrival with Short-Term Visit are presented in Table 7.3. Foreigners who come as Short-Term Visitors as many as 34 people throughout 2021.

Gambar 7
Figures

Jumlah Kedatangan dan Keberangkatan WNI Melalui PLBN Entikong, 2021
Number of Arrival and Departure of Indonesian Citizen Through Entikong Transboundary Check Point, 2021



Sumber : Survei Inbound-Outbound Tourists/
Source : Inbound-Outbound Tourists Survey

Tabel
Table 7.1**Jumlah Rumah Makan/Restoran Menurut Kecamatan di Kabupaten Sanggau, 2017–2021**
Number of Restaurants by Subdistrict in Sanggau Regency, 2017–2021

Kecamatan Subdistrict	2017	2018	2019	2020	2021
(1)	(2)	(3)	(4)	(5)	(6)
01. Toba	5	4	4	4	4
02. Meliau	42	34	35	35	35
03. Kapuas	61	145	145	145	145
04. Mukok	33	15	15	15	15
05. Jangkang	7	14	14	14	14
06. Bonti	4	10	10	10	10
07. Parindu	11	40	42	42	42
08. Tayan Hilir	22	89	90	90	90
09. Balai	17	40	40	40	40
10. Tayan Hulu	19	62	64	64	64
11. Kembayan	21	78	78	78	78
12. Beduai	3	3	3	3	3
13. Noyan	2	2	2	2	2
14. Sekayam	22	69	69	69	69
15. Entikong	24	27	28	28	28
Kabupaten Sanggau	293	632	639	639	639

Sumber : Dinas Perindustrian, Perdagangan, Koperasi, dan UKM Kabupaten Sanggau/
Source Regional Office of Industry, Trade, Cooperative, and SME of Sanggau Regency

Tabel
Table 7.2**Jumlah Warga Negara Indonesia yang Melintas
Menggunakan Pas Lintas Batas Entikong (PLBN), 2021**
**Number of Indonesian who Pass using Entikong Border
Crossing Checkpoint (EBCC), 2021**

Bulan/ Month	Tiba/ Arrival	Berangkat/ Departure
(1)	(2)	(3)
Januari / January	1 874	7
Februari / February	2 219	2
Maret / March	2 705	5
April / April*	3 578	23
Mei / May	1 251	1
Juni / June	1 232	8
Juli / July	1 720	5
Agustus / August	1 722	5
September / September	1 769	28
Oktober / October	2 025	10
November / November	2 003	39
Desember / December	1 938	33
Rata-rata / Average	2 003	14

Sumber : Survei Inbound-Outbound Tourists/

Source : Inbound-Outbound Tourists Survey

Tabel
Table 7.3**Jumlah Kedatangan WNA Pengunjung Singkat, 2021**
Number of Foreign Citizens with Short-Term Visit, 2021

Bulan/ Month	Kedatangan/ Arrival
(1)	(8)
Januari / January	2
Februari / February	2
Maret / March	4
April / April	4
Mei / May	1
Juni / June	-
Juli / July	-
Agustus / August	1
September / September	1
Oktober / October	6
November / November	4
Desember / December	9
Jumlah / Total	34

Sumber : Survei Inbound-Outbound Tourists /
Source : Inbound-Outbound Tourists Survey

Tabel
Table 7.4**Jumlah Keberangkatan WNI Melalui Pos Pemeriksaan
Lintas Batas Entikong Dirinci Menurut Paspor, 2020-2021**
**Number of Indonesians Departure from Entikong
Transboundary Check Point by Type of Paspor, 2020-
2021**

Bulan/ Month	Keberangkatan/ Departure					
	Paspor Biasa		SPLP Paspor		Lainnya	
	2020	2021	2020	2021	2020	2021
(1)	(2)	(3)	(4)	(5)	(6)	(7)
Januari / January	16 040	7	-	-	-	-
Februari / February	11 319	2	-	-	-	-
Maret / March	5 430	5	-	-	-	-
April / April	63	23	-	-	-	-
Mei / May	19	1	-	-	-	-
Juni / June	18	8	-	-	-	-
Juli / July	155	5	-	-	-	-
Agustus / August	82	5	-	-	-	-
September / September	75	28	-	-	-	-
Oktober / October	19	10	-	-	-	-
November / November	11	39	-	-	-	-
Desember / December	4	33	-	-	-	-
Jumlah / Total	33 235	166	-	-	-	-
Rata-Rata / Average	2 770	14	-	-	-	-

Sumber : Survei Inbound-Outbound Tourists /
Source : Inbound-Outbound Tourists Survey

Tabel
Table 7.5**Jumlah Kedatangan WNI Melalui Pos Pemeriksaan Lintas
Batas Entikong Dirinci Menurut Paspor, 2020-2021**
**Number of Indonesians Arrival to Entikong Transboundary
Check Point by Type of Paspor, 2020-2021**

Bulan/ Month	Kedatangan/ Arrival					
	Paspor Biasa		SPLP Paspor		Lainnya	
	2020	2021	2020	2021	2020	2021
(1)	(2)	(3)	(4)	(5)	(6)	(7)
Januari / January	17 442	1 874	-	-	-	-
Februari / February	8 199	2 219	-	-	-	-
Maret / March	6 138	2 705	-	-	-	-
April / April	2 659	3 578	-	-	-	-
Mei / May	877	1 251	-	-	-	-
Juni / June	1 256	1 232	-	-	-	-
Juli / July	2 067	1 720	-	-	-	-
Agustus / August	1 474	1 722	-	-	-	-
September / September	1 476	1 769	-	-	-	-
Oktober / October	1 555	2 025	-	-	-	-
November / November	1 707	2 003	-	-	-	-
Desember / December	2 146	1 938	-	-	-	-
Jumlah / Total	46 996	24 036	-	-	-	-
Rata-Rata / Average	3 916	2 003	-	-	-	-

Sumber : Survei Inbound-Outbound Tourists /
Source : Inbound-Outbound Tourists Survey

Tabel
Table 7.6**Jumlah Keberangkatan WNA Melalui Pos Pemeriksaan Lintas Batas Entikong Dirinci Menurut Kebangsaan, 2021**
Number of Foreign Citizens Departure from Entikong Transboundary Check Point by Nationality, 2021

Bulan/ Month	Keberangkatan / Departure						Jumlah
	ASEAN	Asia (Tanpa ASEAN)	Timur Tengah	Eropa	Amerika	Lainnya	
(1)	(2)	(3)	(4)	(5)	(6)	(7)	(8)
Januari / January	2	-	-	-	-	-	2
Februari / February	5	-	-	-	-	-	5
Maret / March	6	-	-	-	-	-	6
April / April	7	-	-	-	-	-	7
Mei / May	-	-	-	-	-	-	-
Juni / June	6	-	-	-	-	-	6
Juli / July	-	-	-	-	-	-	-
Agustus / August	6	-	-	-	-	-	6
September / September	1	-	-	-	-	-	1
Oktober / October	5	-	-	-	-	-	5
November / November	6	-	-	-	-	-	6
Desember / December	6	-	-	-	-	-	6
Jumlah / Total	50	-	-	-	-	-	50
Rata -Rata / Average	4	-	-	-	-	-	4

Sumber : Survei Inbound-Outbound Tourists /
Source : Inbound-Outbound Tourists Survey

Tabel
Table 7.7**Jumlah Kedatangan WNA Melalui Pos Pemeriksaan Lintas Batas Entikong Dirinci Menurut Kebangsaan, 2021**
Number of Foreign Citizens Arrival to Entikong Transboundary Check Point by Nationality, 2021

Bulan/ Month	Kedatangan / Arrival						Jumlah
	ASEAN	Asia (Tanpa ASEAN)	Timur Tengah	Eropa	Amerika	Lainnya	
(1)	(2)	(3)	(4)	(5)	(6)	(7)	(8)
Januari / January	2	-	-	-	-	-	2
Februari / February	2	-	-	-	-	-	2
Maret / March	4	-	-	-	-	-	4
April / April	4	-	-	-	-	-	4
Mei / May	1	-	-	-	-	-	1
Juni / June	-	-	-	-	-	-	-
Juli / July	-	-	-	-	-	-	-
Agustus / August	1	-	-	-	-	-	1
September / September	1	-	-	-	-	-	1
Oktober / October	6	-	-	-	-	-	6
November / November	4	-	-	-	-	-	4
Desember / December	9	-	-	-	-	-	9
Jumlah / Total	34	-	-	-	-	-	34
Rata-Rata / Average	3	-	-	-	-	-	3

Sumber : Survei Inbound-Outbound Tourists /
Source : Inbound-Outbound Tourists Survey

Tabel
Table 7.8**Banyaknya Akomodasi Menurut Kecamatan di Kabupaten Sanggau, 2015**
Number of Accommodation Enterprise in Sanggau Regency by Subdistrict, 2015

Kecamatan/ Subdistrict	Banyaknya Akomodasi/ Number of Accommodation
(1)	(2)
01. T o b a	-
02. M e l i a u	3
03. K a p u a s	17
04. M u k o k	1
05. J a n g k a n g	1
06. B o n t i	-
07. P a r i n d u	2
08. T a y a n H i l i r	6
09. B a l a i	1
10. T a y a n H u l u	5
11. K e m b a y a n	2
12. B e d u a i	-
13. N o y a n	-
14. S e k a y a m	3
15. E n t i k o n g	12
Jumlah / Total	53

Sumber : Survei Hotel Tahunan (VHTL), BPS /
Source : Hotels Survey, BPS-Statistics Indonesia

Tabel
Table 7.9**Daftar Akomodasi Menurut Kecamatan di Kabupaten Sanggau, 2015**
Directory of Accommodation Enterprise in Sanggau Regency by Subdistrict, 2015

Kecamatan/ Subdistrict	Nama Akomodasi/ Name of Accommodation	Alamat / Address
(1)	(2)	(3)
01. T o b a	-	-
02. M e l i a u	Penginapan Sri Indah	Jl. Gst. Lekar RT. I Meliau Hilir
	Sri Wedari	Jl. Kapuas RT. I Meliau Hilir
	Sinar Himalaya	Jl Karya Bhakti RT 10 Meliau Hilir
03. Kapuas	Carano Hotel	Jl. Jend. Sudirman 7 Sanggau
	Narita Hotel	Jl. A Yani No 29-30 Sanggau
	Sanggau Permai Hotel	Jl. A Yani 128 Sanggau
	Anggrek Losmen	Jl. A Yani 244.A Sanggau
	Penginapan Rancak	Komplek Terminal Bus
	Penginapan Sempurna	Jl. Mawar No.55
	Hotel Merpati	Jl. Jend. A Yani No. 23-24
	Hotel Pantai Mutiara	Jl. Kartini No.81 Sanggau
	Grand Narita Hotel	Jl. A Yani No. 20 Sanggau
	Hotel Meldy	Jl. Jend. Sudirman Sanggau
	Hotel Joko Tole	Jl. Jend. Sudirman Sanggau
	Hotel Shafira	Jl. A Yani No. 19 Sanggau
	Hotel Semboja	Jl. Jend. Sudirman No. 81-83
	Hotel Mutiara	Jl. H Said No. 1
	Hotel Gemilang	Jl. A. Yani No. 32
Hotel Emerald	Jl. Jend. Sudirman Sanggau	
Penginapan Amanda	Jl. A Yani No. 60	
04. M u k o k	Anda Ria	Jl Raya Desa Sungai Muntik
05. J a n g k a n g	LosmenMinang Jaya	Jl. Macan Luar Rt. 07
06. B o n t i	-	-
07. P a r i n d u	Losmen Rindu Permai	Jl. Merdeka Bodok Tlp. 22782
	Losmen Primadona	Jl. Merdeka Bodok
08. T a y a n H i l i r	Losmen Teratai	Jl. Pembangunan, Tayan
	Penginapan Permata	Jl. Gusti Ja'far
	Hotel Terang Bulan	Jl. Pembangunan, Tayan

Lanjutan Tabel/ *Continued Table 7.9*

Kecamatan/ Subdistrict	Nama Akomodasi/ Name of Accommodation	Alamat / Address
(1)	(2)	(3)
08. Tayan Hilir	Hotel Hujan Mas	Jl. Pembangunan, Tayan
	Hotel Marinas	Jl. GustiJa'far No. 7
	Golden Rain Hotel	Jl. Trans Kalimantan KM 2, Dsn Piasak
09. B a l a i	Buana Inn	Jl. Busung liung Hilir, Btg Tarang
10. Tayan Hulu	Hotel 22	Desa Sosok
	Penginapan GREEN "FA"	Jl. Raya Sosok
	Penginapan GREEN "FA" 2	Jl. Raya Sosok 2
	PenginapanTya	Jl Pasar Sosok
11. Kembayan	Hotel Rindu Permai 2	Jl. Raya Sosok 2 No. 5 RT 02, Binjai
	Penginapan Cahaya Mandiri	Jl Raya Kembayan Entikong
	Penginapan Camelia	Jl Raya Kembayan Entikong
12. Beduai	-	-
13. N o y a n	-	-
14. Sekayam	Balai Indah Hotel	Jl. Pemuda 10, Balai Karangan
	Penginapan Prambanan	Jl Raya Lintas Malindo I
	Hotel Putri Prambanan	Desa Balai Karangan
15. Entikong	Bintang Kiki Hotel	Jl. Lintas Malindo
	Penginapan Nadila	Jl. Raya Entikong
	Hotel Libas	Jl. Lintas Malindo
	Penginapan Tini Jaya	Jl. Lintas Malindo
	Penginapan Borneo	Jl. Raya Entikong
	Hotel SinarJelita	Jl. Lintas Malindo
	Penginapan Simas	Jl. Lintas Malindo
	Pondok Mega Perianggan	Jl. Lintas Malindo
	PenginapanPangkaras	Jl. Lintas Malindo
	Hotel Lia	Jl. Raya Entikong
Penginapan Abu Jaya	Jl. Raya Entikong	
Penginapan Usaha Jaya	Jl. Raya Entikong	

Sumber : Survei Hotel Tahunan (VHTL), BPS /
Source Hotels Survey, BPS-Statistics Indonesia

Tabel
Table 7.10**Daftar Akomodasi Menurut Jumlah Kamar dan Kecamatan di Kabupaten Sanggau, 2015**
Directory of Accommodation Enterprise and Rooms and Beds Prepared in Sanggau Regency, 2015

Kecamatan/ Subdistrict	Nama Akomodasi/ Name of Accommodation	Jumlah Kamar/ Total Rooms	Jumlah Tempat Tidur/ Total Beds
(1)	(2)	(3)	(4)
01. T o b a	-	-	-
02. M e l i a u	Penginapan Sri Indah	15	15
	Sri Wedari	11	12
	Sinar Himalaya	18	22
03. K a p u a s	Carano Hotel	43	48
	Narita Hotel	20	40
	Sanggau Permai Hotel	31	45
	Anggrek Losmen	22	22
	Penginapan Rancak	10	10
	Penginapan Sempurna	17	17
	Hotel Merpati	20	40
	Hotel Pantai Mutiara	24	28
	Grand Narita Hotel	62	97
	Hotel Meldy	27	55
	Hotel Joko Tole	28	34
	Hotel Shafira	39	69
	Hotel Semboja	42	55
	Hotel Mutiara	43	64
	Hotel Gemilang	24	24
Hotel Emerald	74	75	
Penginapan Amanda	10	10	
04. M u k o k	Anda Ria	10	10
05. J a n g k a n g	LosmenMinang Jaya	3	3
06. B o n t i	-	-	-
07. P a r i n d u	Losmen Rindu Permai	52	85
	Losmen Primadona	12	12
08. T a y a n H i l i r	Losmen Teratai	24	38
	Penginapan Permata	10	15
	Hotel Terang Bulan	21	54
	Hotel Hujan Mas	20	30
	Hotel Marinas	23	23
	Golden Rain Hotel	15	20

Lanjutan Tabel/ *Continued Table 7.10*

Kecamatan/ Subdistrict	Nama Akomodasi/ Name of Accommodation	Jumlah Kamar/ Total Rooms	Jumlah Tempat Tidur/ Total Beds
(1)	(2)	(3)	(4)
09. B a l a i	Buana Inn	16	29
10. Tayan Hulu	Hotel 22	31	37
	Penginapan GREEN "FA"	8	8
	Penginapan GREEN "FA" 2	24	26
	PenginapanTya	20	20
	Hotel Rindu Permai 2	40	57
11. Kembayan	Penginapan Cahaya Mandiri	12	14
	Penginapan Camelia	12	13
12. Beduai	-	-	-
13. N o y a n	-	-	-
14. Sekayam	Balai Indah Hotel	40	56
	Penginapan Prambanan	28	48
	Hotel Putri Prambanan	26	39
15. Entikong	Bintang Kiki Hotel	23	23
	Penginapan Nadila	11	11
	Hotel Libas	17	17
	Penginapan Tini Jaya	16	16
	Penginapan Borneo	10	10
	Hotel SinarJelita	17	17
	Penginapan Simas	9	9
	Pondok Mega Periang	13	13
	PenginapanPangkaras	8	8
	Hotel Lia	6	6
Penginapan Abu Jaya	10	16	
Penginapan Usaha Jaya	8	8	

Sumber : Survei Hotel Tahunan (VHTL), BPS /

Source : Hotels Survey, BPS-Statistics Indonesia

Tabel
Table 7.11

Daftar Objek Wisata Alam Menurut Kecamatan di Kabupaten Sanggau, 2021
Directory of Natural Attractions by Subdistrict in Sanggau Regency, 2021

Kecamatan/ Subdistrict	Nama Objek Wisata Alam/ Name of Natural Attraction	Alamat / Address
(1)	(2)	(3)
01. T o b a	Riam Ensiling	Desa Lumut
02. M e l i a u	Air Terjun Siling	Desa Kuala Rosan
	Air Terjun Nek Sawak	Desa Pampang Dua
	Pulau Belimbing	Desa Meliau Hilir
03. Kapuas	Pulau Belumba	Desa Meliau Hilir
	Pancur Aji	Kelurahan Beringin
	Riam Rimba Sayu	Desa Lape
	Batu Posok	Desa Penyeladi Hulu
	Batu Sampai	Kelurahan Sei Sengkuang
	Gunung Boang	Kelurahan Sei Sengkuang
	Air Terjun Saka Dua	Desa Sungai Muntik
	Danau Belimbing	Desa Penyeladi Hulu
	Riam Kecala	Desa Pana
	Danau Rumpang	Desa Sungai Batu
04. Mukok	Kampong Wisata Sentana	Kel. Tanjung Kapuas
	ODTW My Dream	Desa Sei Mawang
	Danau Krast Biru	Desa Semanggis Raya
	Air Terjun Gurong Maloh	Desa Kedukul
	Air Terjun Mujung	Desa Engkode
05. Jangkang	Air Terjun Tekosing	Dusun Malan, Desa Engkode
	Air Terjun Embaloh	Dusun Malan, Desa Engkode
	Air Panas Sipant Lotup	Desa Sape
	Gunung Bengkawan	Dusun Bengkawan, Desa Jangkang
	Riam Kayuk	Desa Tanggung
	Riam Ransa	Desa Empiyang
	Riam Odong	Dusun Engkolai
Riam Ceria	Desa Ketori	
06. Bonti	Riam Suwok	Desa Jangkang
	Batu Tuka	Desa Tunggul Boyok
	Bukit Buhunuah	Desa Tunggul Boyok
	Bukit Sebemban	Desa Upe
	Air Terjun Domun	Desa Bantai
	Bukit Bahu	Desa Majel

Lanjutan Tabel/ *Continued Table 7.11*

Kecamatan/ Subdistrict	Nama Objek Wisata Alam/ Name of Natural Attraction	Alamat / Address
(1)	(2)	(3)
	Riam Muodomio	Desa Empodis
	Bukit Bakmuant	Desa Empodis
	Bukit Setibih	Desa Empodis
	Bukit Silsiak	Desa Empodis
	Gurong Puser	Desa Bahta
07. Parindu	Air Terjun Bukit Ajong	Dusun Kopar
08. Tayan Hilir	Danau Laet	Desa Subah
	Danau Tarentang	Desa Subah
	Danau Belibis	Desa Subah
09. Balai	Bukit Tiong Kandang	Desa Temiang Mali
	Riam Kayam dan Mayo	Desa Tae
	Danau Senyabang	Desa Senyabang
10. Tayan Hulu	Gunung Semarong	Dusun Tuan, Desa Mandong
	Gunung Semangah	Desa Berangkak
11. Kembayan	Riam Osup	Desa Sejuah
	Bukit Mika	Desa Mobui
12. Beduai	Goa Thang Raya	Desa Thang Raya
	Riam Batu Majoh	Desa Bereng Berkawat
	Hutan Batu Karang	Desa Mawang Muda
	Air Terjun Kujato	Desa Sei Ilai
13 Noyan	Air Terjun Riam Asam	Dusun Telogah, Desa Idas
	Bukit Telogah	Dusun Telogah
	Air Terjun Sungai Embas	Desa Sejuah
14. Sekayam	Pulau Adong Pangeran	Desa Balai Karang
15. Entikong	Air Terjun Raja Lipan	Desa Nekan
	Air Terjun Ponti Tapau	Dusun Ponti Tapau, Desa Nekan
	Arung Jeram Suruh Tembawang	Desa Suruh Tembawang
	Air Terjun Sungai Aweh	Desa Suruh Tembawang
	Air Terjun Sungai Mahas	Desa Suruh Tembawang

Sumber : Dinas Pemuda, Olahraga, dan Pariwisata Kabupaten Sanggau /
Source Regional Office of Youth, Sport, and Tourism of Sanggau Regency

Tabel
Table 7.12**Daftar Objek Wisata Budaya Menurut Kecamatan di Kabupaten Sanggau, 2021**
Directory of Cultural Attractions by Subdistrict in Sanggau Regency, 2021

Kecamatan/ Subdistrict	Nama Objek Wisata Budaya/ Name of Cultural Attractions	Alamat / Address
(1)	(2)	(3)
01. Toba	Rumah Betang Domang Sembilan	Dusun Nek Bindang, Desa Balai Belungai
	Raja Sepuluh	Dusun Nek Bindang, Desa Balai Belungai
	Benda Pusaka Keris Majapahit	Desa Balai Belungai
02. Meliau	Makam Panglima Pangsuma	
	Makam Raja Gusti Lekar	Dusun Rambai, Desa Meliau Hulu
03. Kapuas	Rumah Betang Raya Dori' Mpulor	Desa Sei Mawang
	Keraton Surya Negara	Kelurahan Ilir Kota
	Masjid Jami'	Kelurahan Tanjung Sekayam
	Makam Raja Sanggau	Kelurahan Ilir Kota
04. Parindu	Batu Bertulis Lawang Kuari	Kelurahan Sei Sengkuang
	Rumah Betang Nek Kopar	Dusun Kopar, Desa Dosan
	Pedagi Abae Manam dan Raden Ali	Desa Gunam
05. Jangkang	Pedagi Tanjung Maya	Desa Tanggung Jangkang
	Batu Domong/Domong Giroi	Desa Tanggung Jangkang
06. Tayan Hilir	Keraton Paku Negara Kusuma	Desa Pedalaman
	Makam Raja Tayan	Desa Pedalaman
07. Balai	Desa Adat Tae	Desa Tae
	Nyaser Topeng Amot	Desa Temiang Taba
	Pedagi Manungk Engkio	Desa Empirang Ujung
08. Beduai	Pedagi Rangka Rimayat	Desa Sungai Ilai
	Rumah Panca Naga	Dusun Semayong, Desa Mawang Muda
	Rumah Panca Balai Guna Kasa Gorhas	Dusun Tokam, Desa Thang Raya
09. Sekayam	Rumah Adat Panca Puntu Mang Pihit	Desa Pengadang
	Tembawang Tampun Juah	Desa Lubuk Sabuk
	Desa Adat Tapang Sebeluh	Desa Malenggang
10. Entikong	Rumah Adat Panca Lama Gunung Mentuang	Desa Nekan

Sumber : Dinas Pemuda, Olahraga, dan Pariwisata Kabupaten Sanggau /
Source Regional Office of Youth, Sport, and Tourism of Sanggau Regency

Tabel 7.13
Table

Daftar Cagar Budaya Menurut Kecamatan di Kabupaten Sanggau, 2021
Directory of Cultural Heritage by Subdistrict in Sanggau Regency, 2021

Kecamatan/ Subdistrict	Nama Cagar Budaya/ Name of Cultural Heritage	Alamat / Address
(1)	(2)	(3)
01. Toba	Rumah Betang Nek Bindang	Dusun Nek Bindang, Desa Balai Belungai
02. Meliau	Makam Panglima Pangsuma	
	Makam Raja Gusti Lekar	Dusun Rambai, Desa Meliau Hulu
03. Kapuas	Keraton Penembahan H.M. Said Paku Negara	
	Keraton Surya Negara	Kelurahan Ilir Kota
	Masjid Jami'	Kelurahan Tanjung Sekayam
	Makam Raja-Raja Giri	Kelurahan Ilir Kota
	Makam Raja-Raja Beringin H.M. Said Paku Negara	Kelurahan Beringin
	Makam Panembahan H. Sulaiman	Kelurahan Tanjung Sekayam
	Makam Ratu Ayu	Kelurahan Tanjung Sekayam
	Makam Raja-Raja Mengkiang	Desa Mengkiang
	Situs Batu Sampai	Kelurahan Tanjung Sekayam
	Pedagi Temobang	Dusun Berancit, Desa Lape
	Meriam Lela	Kelurahan Tanjung Sekayam
04. Jangkang	Pedagi Tanjung Maya	Desa Tanggung
	Baju Domong/ Dumang Giroi	Desa Tanggung
05. Bonti	Homing Pedagi	Desa Kampuh
06. Parindu	Rumah Betang Kopar	Dusun Kopar, Desa Dosan
	Pedagi Abae Manam dan Raden Ali	Dusun Beruak, Desa Gunam
07. Tayan Hilir	Keraton Paku Negara Kusuma	Desa Pedalaman
	Makam Raja Tayan	Desa Pedalaman
	Masjid Jami'	Desa Pedalaman
	Tiang Bendera Keramat Raja Tungkat Rakyat	Desa Beginjan
08. Balai	Pedagi Manung Engkio	Desa Empirang Ujung
09. Noyan	Pedagi Nyango	Desa Noyan
10. Sekayam	Rumah Panca Putu Mang Pihit	Desa Pengadang
11. Entikong	Guna Panca Lama	Desa Nekan

Sumber : Dinas Pemuda, Olahraga, dan Pariwisata Kabupaten Sanggau /
Source Regional Office of Youth, Sport, and Tourism of Sanggau Regency

Tabel
Table 7.14**Daftar Objek Wisata Lainnya Menurut Kecamatan dan Jenis Objek Wisata di Kabupaten Sanggau, 2021**
Directory of Other Attractions by Subdistrict and Attraction Category in Sanggau Regency, 2021

Kecamatan/ Subdistrict	Nama Objek Wisata/ Name of Attractions	Alamat / Address	Jenis Objek Wisata / Attraction Category
(1)	(2)	(3)	(4)
01. Kapuas	HATO SANJAN (Hutan Adat Tembawang Ompuk Sanjan)	Desa Sei Mawang	Cagar Alam
	Gua Maria Riam Macan	Desa Sei Mawang	Religi
	Masjid Jami'		Religi
	Antong Ngelayan	Lingkungan Sabang Merah	Pendidikan
	Taman Kehati	Lingkungan Sabang Merah	Pendidikan
	Pujasera Sanggau		Kuliner
	Kampung Wisata Sentana		Kuliner
	Kabana		Kuliner
	Terminal Sanggau		Kuliner
	Pasar Jarai		Belanja
	My Dream		Buatan
	Kampung Wisata Sentana		Buatan
	Taman Sabang Merah		Buatan
02. Tayan Hilir	Masjid Jami'		Religi
	Rumah Retret Pastonis	Subah	Religi
03. Balai	Pusat Kuliner Tayan Hilir		Kuliner
	Telaga Banyu Empirang Pokok		Buatan
04. Beduai	Danau Senyabang		Buatan
	Gua Maria Thang Raya	Desa Thang Raya	Religi

Sumber : Dinas Pemuda, Olahraga, dan Pariwisata Kabupaten Sanggau /
Source : Regional Office of Youth, Sport, and Tourism of Sanggau Regency

TRANSPORTASI & KOMUNIKASI

TRANSPORTATION & COMMUNICATION

8

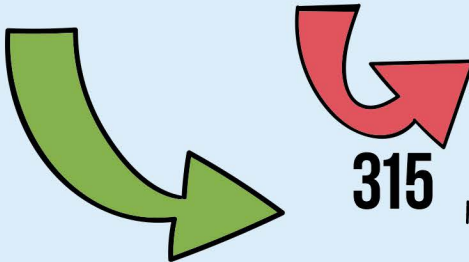
Jumlah Pengiriman Benda-Benda Pos, 2021
NUMBER OF POST GOODS, 2021

17

unit Kantor Pos di Kabupaten Sanggau
UNIT OF POST OFFICES IN SANGGAU REGENCY



1 212
pengiriman dari
luar negeri
SHIPMENTS FROM
ABROAD



315

pengiriman ke luar negeri
INTERNATIONAL SHIPMENTS

139 674



pengiriman ke dalam negeri
DOMESTIC SHIPMENTS

PENJELASAN TEKNIS

1. Kendaraan bermotor adalah setiap kendaraan yang digerakkan oleh peralatan teknik yang ada pada kendaraan tersebut, biasanya digunakan untuk angkutan orang atau barang di atas jalan raya selain kendaraan yang berjalan di atas rel. Kendaraan bermotor yang dicatat adalah semua jenis kendaraan kecuali kendaraan bermotor TNI/Polri dan Korps Diplomatik.
2. Mobil penumpang adalah setiap kendaraan bermotor yang dilengkapi dengan tempat duduk untuk sebanyak-banyaknya delapan orang, tidak termasuk tempat duduk untuk pengemudi, baik dilengkapi atau tidak dilengkapi bagasi.
3. Mobil bis adalah setiap kendaraan bermotor yang dilengkapi dengan tempat duduk untuk lebih dari delapan orang, tidak termasuk tempat duduk untuk pengemudi, baik dilengkapi atau tidak dilengkapi bagasi.
4. Mobil truk adalah setiap kendaraan bermotor yang digunakan untuk angkutan barang, selain mobil penumpang, mobil bis dan kendaraan bermotor roda dua.

TECHNICAL NOTES

1. *Motor vehicles are any kind of vehicles motorized by machine set up in those vehicles, they are usually used for transporting peoples or goods on roads except vehicles moving along a railway line. The data cover all kinds of motor vehicles except those belong to Indonesia Army Force Indonesian State Police and Diplomatic Corps.*
2. *Passenger cars are any motor vehicles with no more than eight seats, excluding seat for driver, it can be with or without hoot.*
3. *Buses are large passenger cars having seats for more than eight passengers, excluding seat for driver, it can be with or without hoot.*
4. *Trucks are any motor vehicles used to transport goods excluding passenger cars, buses, and motorcycles.*

5. Kantor Pos adalah tempat pemberi pelayanan komunikasi tertulis dan atau surat elektronik, layanan paket, layanan logistik, layanan transaksi keuangan, dan layanan keagenan pos untuk kepentingan umum. Rumah pos berfungsi sama seperti kantor pos dan kantor pos pembantu, bedanya rumah pos biasanya terletak di daerah terpencil.
 6. Telekomunikasi adalah setiap pemancaran, pengiriman dan atau penerimaan dari setiap informasi dalam bentuk tanda-tanda, isyarat, tulisan, gambar, suara dan bunyi melalui sistem kawat, optik, radio atau sistem elektromagnetik lainnya.
 7. Jaringan telekomunikasi adalah rangkaian perangkat telekomunikasi dan kelengkapannya yang digunakan dalam bertelekomunikasi
5. *Post Office is a service provider facility of written communication and or electronic mail, parcel service, logistics services, financial transaction services, and postal services to the public. Postal house has the same function as the post office and subsidiary of post office, the difference is that postal house is usually located in remote areas.*
 6. *Telecommunication includes every transmitting, delivering and or receiving from every information of marking, signal, article, picture, sound and voice through strand of wire system, optic, radio or other electromagnetic system.*
 7. *Telecommunication network is peripheral network of telecommunication and its equipment used in the means of telecommunication.*

ULASAN**DESCRIPTION****8.1 Transportasi**

Panjang jalan yang berada dibawah wewenang Tingkat II (Kabupaten) sepanjang 1.001,44 km.

8.1 Transportation

The total length of Sanggau Regency road under second region (regency) responsibility was 1.001,44 kilometers.

8.2 Komunikasi

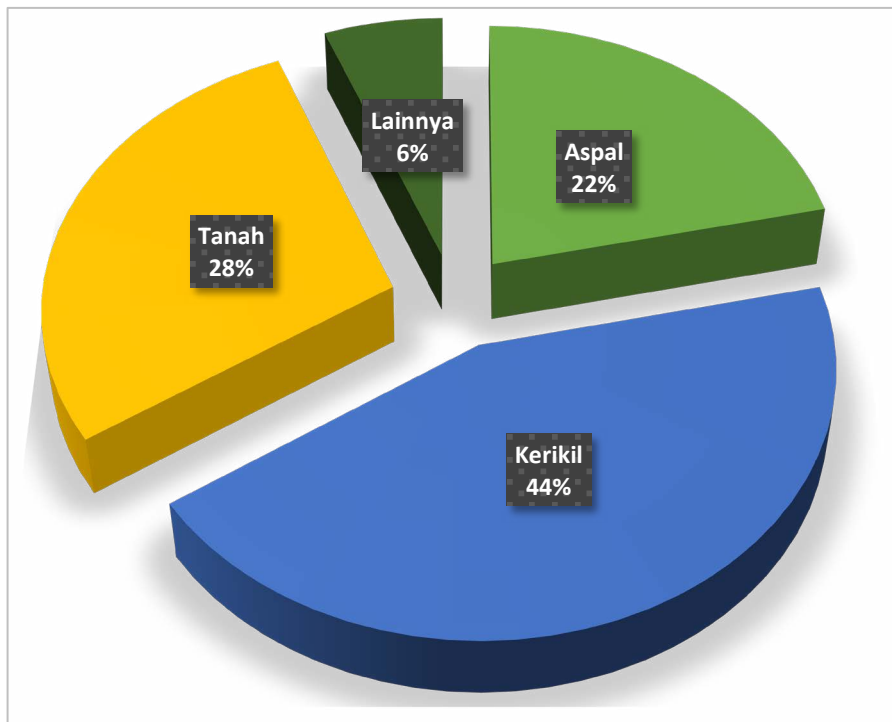
Sarana dalam berkomunikasi adalah melalui pos dan telepon. Kantor pos berperan dalam pengiriman surat-surat maupun paket-paket pos dan uang/wesel. Sedang PT. Telkom berperan dalam pelayanan komunikasi melalui telepon. Adapun pada tahun 2021 terdapat 13 kantor pos cabang dan 4 pos desa di Kabupaten Sanggau.

8.2 Communication

Communications were done by post and phone. Post office has playing in such as letter, parcels post and money delivery. While PT. Telkom having service's communication by phone. In 2019, there were 13 branches post office and 4 rural post office at Sanggau Regency.

Gambar 8
Figures

Perbandingan Panjang Jalan Menurut Jenis Permukaan Jalan di Kabupaten Sanggau Tahun 2021
Comparison of Roadway Length by Type of Road Surface in Sanggau Regency, 2021



Sumber : Dinas Bina Marga dan Sumber Daya Air Kabupaten Sanggau/
Source Regional Office of Highways and Water Resources of Sanggau Regency

8.1 TRANSPORTASI TRANSPORTATION

Tabel 8.1.1 **Panjang Jalan Menurut Tingkat Kewenangan Pemerintahan di Kabupaten Sanggau (km), 2019–2021**
Table **Length of Roads by Level of Government Authority in Sanggau Regency (km), 2019–2021**

Tingkat Kewenangan Pemerintahan <i>Level of Government Authority</i>	2019	2020	2021
(1)	(2)	(3)	(4)
Negara/ <i>State</i>
Provinsi/ <i>Province</i>
Kabupaten/Kota <i>Regency/Municipality</i>	1 001,44	1 001,44	1 001,44
Jumlah/Total

Sumber : Dinas Bina Marga dan Sumber Daya Air Kabupaten Sanggau/
Source *Regional Office of Highways and Water Resources of Sanggau Regency*

Tabel 8.1.2 Panjang Jalan Menurut Jenis Permukaan Jalan di Kabupaten Sanggau (km), 2019–2021
Length of Roads by Type of Road Surface in Sanggau Regency (km), 2019–2021

Jenis Permukaan Jalan <i>Type of Road Surface</i>	2019	2020	2021
(1)	(2)	(3)	(4)
Aspal/ <i>Paved</i>	202,35	282,10	215,25
Kerikil/ <i>Gravel</i>	409,26	400,24	441,47
Tanah/ <i>Soil</i>	...	268,30	285,08
Lainnya/ <i>Others</i>	...	50,80	59,64
Jumlah/Total	1 001,44	1 001,44	1 001,44

Sumber : Dinas Bina Marga dan Sumber Daya Air Kabupaten Sanggau/
 Source : Regional Office of Highways and Water Resources of Sanggau Regency

Tabel 8.1.3 Panjang Jalan Menurut Kondisi Jalan di Kabupaten Sanggau (km), 2019–2021
Table *Length of Roads by Condition of Roads in Sanggau Regency (km), 2019–2021*

Kondisi Jalan <i>Condition of Roads</i>	2019	2020	2021
(1)	(2)	(3)	(4)
Baik/ <i>Good</i>	72,70	77,44	113,34
Sedang/ <i>Moderate</i>	300,07	330,61	258,64
Rusak/ <i>Damage</i>	272,96	471,49	361,37
Rusak Berat/ <i>Severely Damage</i>	355,71	121,90	268,10
Jumlah/<i>Total</i>	1 001,44	1 001,44	1 001,44

Sumber : Dinas Bina Marga dan Sumber Daya Air Kabupaten Sanggau/
 Source : *Regional Office of Highways and Water Resources of Sanggau Regency*

Tabel 8.1.4 Banyaknya Kendaraan Bermotor Yang Terdaftar di Kabupaten Sanggau Menurut Jenisnya (Unit) , 2017-2021
Table 8.1.4 Number of Registered Motor Vehicle by Type of Motor Vehicle (Units), 2017-2021

Jenis Kendaraan/ Type of Vehicle	Tahun / Year				
	2017	2018	2019	2020	2021
(1)	(2)	(3)	(4)	(5)	(6)
I. Mobil Penumpang					
1. Sedan	52	56	63	70	76
2. Jeep	629	771	822	864	961
3. Oplet	97	97	97	97	97
4. Station Wagon	447	447	447	447	447
5. Kastel Wagon	-	-	-	-	-
6. Volks Wagon	-	-	-	-	-
7. Mini Club	4 157	4 943	5 586	-	-
II. Mobil Barang					
1. Truck	3 559	3 859	4 145	4301	4 455
2. Pick Up	2 392	2 565	2 728	2880	3 169
3. Tracktor	150	37	-	-	-
4. Deliver Van	88	89	91
5. Tangki	228	238	250
6. Double Cabin	413	440	493
III. Oto Bus					
1. Oto Bus Kecil/ Mikro Bus	163	163	163	163	163
2. Bus	55	57	60	62	65
3. Bus Lainnya	-	-	-	-	-

Lanjutan Tabel/ *Continued Table 8.1.4*

Jenis Kendaraan/ <i>Type of Vehicle</i>	Tahun / <i>Year</i>				
	2017	2018	2019	2020	2021
(1)	(2)	(3)	(4)	(5)	(6)
IV. Sepeda Motor					
1. Sepeda Motor	196 742	208 397	219 222	227 188	239 723
2. Trail		-	-	-	-
3. Scooter	375	375	375
V. Kendaraan Khusus					
1. Mobil Pemadam Kebakaran			6	6	6
2. Mobil Ambulance	67	60	60	71	73
3. Mobil Jenazah	2	2	2
4. Fork Lift	-	-	-
5. Lain-lain	94	105	36	36	36

Sumber : POLRES Sanggau/

Source : *Sanggau Police Resort*

8.2 KOMUNIKASI COMMUNICATION

Tabel 8.2.1 **Banyaknya Kantor Pos Menurut Jenisnya di Kabupaten Sanggau, 2021**
Number of Post Office by Type in Sanggau Regency, 2021

Kecamatan/ Subdistrict	Kantor Post / Post Office			Pos Desa/ Rural Post	Jumlah/ Total
	Kabupaten/ Regent	Cabang/ Branch	Desa/ Rural		
(1)	(2)	(3)	(4)	(5)	(6)
01. T o b a	-	-	-	-	-
02. M e l i a u	-	1	-	-	1
03. K a p u a s	-	1	-	2	3
04. M u k o k	-	1	-	-	1
05. J a n g k a n g	-	1	-	-	1
06. B o n t i	-	1	-	-	1
07. P a r i n d u	-	1	-	-	1
08. T a y a n H i l i r	-	1	-	1	2
09. B a l a i	-	1	-	-	1
10. T a y a n H u l u	-	1	-	-	1
11. K e m b a y a n	-	1	-	-	1
12. B e d u a i	-	1	-	-	1
13. N o y a n	-	-	-	-	-
14. S e k a y a m	-	1	-	1	2
15. E n t i k o n g	-	1	-	-	1
Jumlah/ Total 2021	-	13	-	4	17
2020	1	12	-	2	15
2019	1	12	-	3	16

Sumber/ Source : PT. Pos Indonesia (Persero) Cabang Sanggau

Tabel
Table 8.2.2**Banyaknya Pengiriman Benda-Benda Pos di Kabupaten
Sanggau Menurut Jenis Kiriman, 2021**
*Number of Shipping Post Goods in Sanggau Regency by
Type of Sending, 2021*

Jenis Kiriman/ Shipment Type	Ke / To		
	Dalam Negeri/ Domestic	Luar Negeri/ Overseas	Dari luar Negeri/ From Abroad
(1)	(2)	(3)	(4)
I. Kiriman Biasa	2 883	17	9
II. Kiriman Dinas Pos	-	-	-
III. Kiriman Tercatat			
- Surat Tercatat			
a. EMS	-	222	50
b. Surat Korporat	60 301	-	-
c. Express	876	-	-
- Paket Pos Khusus			
a. Paket Kilat Khusus	36 383	-	-
b. Paket Kilat	-	-	-
c. Paket Biasa	5 472	-	-
d. Paket Biasa	2 067	-	-
e. Paket Jumbo Motor	68	-	-
- Surat kilat khusus	10 870	-	-
- Surat Dinas Tercatat	682	-	-
- Pos Wesel	20 072	76	1 153
- Pos Paket	-	-	-
- Giro / Cek Pos	-	-	-
Jumlah/ Total 2021	139 674	315	1 212
2020	61 500	218	-
2019	45 471	3	207

Sumber/ Source : PT. Pos Indonesia (Persero) Cabang Sanggau

Tabel
Table 8.2.3**Banyaknya Pengiriman dan Penerimaan Paket Pos Biasa, Paket Kilat Khusus, Surat Kilat Khusus dan Wesel Pos di Kabupaten Sanggau, 2021**
Number of Sending and Receiving Post Package, Express Delivery, Special Delivery & Money Orders in Sanggau Regency, 2021

Bulan/ Month	Paket Pos Biasa		Paket Kilat Khusus	
	Kirim/ Sending	Terima/ Receiving	Kirim/ Sending	Terima/ Receiving
(1)	(2)	(3)	(4)	(5)
Januari / January	317	549	622	1 487
Februari / February	223	549	602	1 480
Maret / March	298	482	693	1 515
April / April	242	257	821	1 316
Mei / May	204	413	941	1 750
Juni / June	259	432	1 194	1 967
Juli / July	148	386	987	1 204
Agustus / August	231	375	1 542	1 681
September / September	203	359	1 608	1 957
Oktober / October	208	232	2 457	337
November / November	303	254	2 823	366
Desember / December	161	422	2 979	4 054
Jumlah / Total	2 797	4 710	17 269	19 114

Lanjutan Tabel/ *Continued Table 8.2.3*

Bulan/ <i>Month</i>	Surat Kilat Khusus/ Paket Pos Khusus		Wesel Pos	
	Kirim/ <i>Sending</i>	Terima/ <i>Receiving</i>	Kirim/ <i>Sending</i>	Terima/ <i>Receiving</i>
(1)	(6)	(7)	(8)	(9)
Januari / <i>January</i>	879	1 215	1 415	239
Februari / <i>February</i>	809	1 282	1 680	156
Maret / <i>March</i>	992	1 346	1 832	284
April / <i>April</i>	757	852	1 836	325
Mei / <i>May</i>	494	684	1 263	358
Juni / <i>June</i>	544	717	1 032	309
Juli / <i>July</i>	60	119	691	310
Agustus / <i>August</i>	-	31	1 544	312
September / <i>September</i>	-	32	1 602	303
Oktober / <i>October</i>	-	27	1 621	302
November / <i>November</i>	-	19	1 595	294
Desember / <i>December</i>	-	11	1 708	290
Jumlah / <i>Total</i>	4 535	6 335	17 819	3 482

Sumber/ *Source* : PT. Pos Indonesia (Persero) Cabang Sanggau

Tabel
Table 8.2.4**Besarnya Nilai Pengiriman Paket Pos Biasa, Paket Pos Khusus, Surat Kilat khusus dan Wesel Pos di Kabupaten Sanggau, 2021**
Value of Sending Post Package, Special Package, Special Delivery, and Money Orders in Sanggau Regency, 2021

Bulan/ Month	Jenis Kiriman Tercatat / Type of Registered Post Items			
	Paket Pos Biasa	Paket Pos Khusus	Surat Kilat Khusus	Wesel Pos
(1)	(2)	(3)	(4)	(5)
Januari / January	50 110 501	19 579 218	30 146 401	8 017 858 234
Februari / February	30 153 287	19 206 584	41 759 845	6 195 089 649
Maret / March	16 444 601	9 810 629	40 528 354	7 423 569 843
April / April	24 853 481	24 582 026	43 942 779	8 832 890 421
Mei / May	24 521 601	17 723 633	36 079 075	9 017 006 992
Juni / June	35 249 754	21 108 467	39 428 963	7 967 760 035
Juli / July	11 812 501	5 890 098	135 972 357	7 385 063 288
Agustus / August	16 391 895	3 493 921	95 340 947	9 059 289 537
September / September	22 218 293	1 551 982	93 195 335	9 033 210 811
Oktober / October	40 186 005	431 791	93 020 886	10 880 535 107
November / November	35 288 404	755 717	130 216 075	10 327 356 506
Desember / December	13 372 900	-	78 118 541	11 670 931 601
Jumlah / Total	320 603 223	124 134 066	857 749 558	105 810 562 024

Sumber/ Source : PT. Pos Indonesia (Persero) Cabang Sanggau

Tabel
Table 8.2.5

Besarnya Nilai Pengiriman Paket Pos Biasa, Paket Pos Khusus, Surat Kilat khusus dan Wesel Pos Dirinci Menurut Kecamatan, 2021
Value of Sending Post Package, Special Package, Special Delivery, and Money Orders by Subdistrict in Sanggau Regency, 2021

Kecamatan/ Subdistrict	Jenis Kiriman Tercatat / Type of Registered Post Items			
	Paket Pos Biasa	Paket Pos Khusus	Surat Kilat Khusus	Wesel Pos
(1)	(2)	(3)	(4)	(5)
01 Toba ¹	-	-	-	-
02 Meliau	4 609 818	...	1 371 824	239 071 411
03 Kapuas	296 831 895	...	849 877 480	100 158 048 106
04 Mukok	1 150 585	...	241 275	899 499 300
05 Jangkang	442 516	...	455 276	1 467 133 640
06 Bonti	419 612	...	406 543	882 388 362
07 Parindu	2 503 692	...	723 232	150 250 400
08 Tayan Hilir	2 813 600	...	598 960	254 468 000
09 Balai	323 805	...	314 502	70 194 300
10 Tayan Hulu	1 002 264	...	408 636	847 878 000
11 Kembayan	1 765 961	...	921 819	527 500 572
12 Beduai	98 747	...	169 321	52 360 000
13 Noyan ¹	-	-	-	-
14 Sekayam	4 687 023	...	730 653	148 684 600
15 Entikong	3 953 705	...	1 530 037	113 085 333
Jumlah / Total	320 603 223	124 134 066	857 749 558	105 810 562 024

Catatan/ Note :

1) Tidak terdapat Kantor Pos / Post Office is not available

Sumber/ Source : PT Pos Indonesia (Persero) Cabang Sanggau

PERBANKAN, KOPERASI, DAN HARGA-HARGA

BANKING, COOPERATIVE, AND PRICES

9

Koperasi di Kabupaten Sanggau, 2021

COOPERATIVE AT SANGGAU REGENCY, 2021



Jumlah Koperasi
NUMBER OF COOPERATIVE

75

Koperasi Unit Desa
VILLAGE UNIT COOPERATIVE

361

Non - Koperasi Unit Desa
NON VILLAGE UNIT COOPERATIVE



Tiga Kecamatan dengan Jumlah Anggota Terbanyak

THREE SUBDISTRICT WITH THE MOST MEMBER



KUD

Mukok 30,39 %
Kapuas 25,42 %
Parindu 22,68 %



NON-KUD

Kapuas 38,66 %
Sekayam 18,46 %
Noyan 9,09 %

PENJELASAN TEKNIS

1. Kredit UMKM adalah semua penyediaan uang atau tagihan yang dapat dipersamakan dengan itu dalam rupiah dan valuta asing, berdasarkan persetujuan atau kesepakatan pinjam meminjam antara bank pelapor dengan bank dan pihak ketiga bukan bank yang memenuhi kriteria usaha sesuai undang undang tentang UMKM yang berlaku.
2. Simpanan masyarakat adalah simpanan milik pihak ketiga bukan bank umum dan Bank perkreditan Rakyat (BPR) baik dalam rupiah maupun valuta asing yang berbentuk giro, tabungan, dan simpanan berjangka.
3. Koperasi Unit Desa adalah suatu Koperasi serba usaha yang beranggotakan penduduk desa dan berlokasi didaerah pedesaan, daerah kerjanya biasanya mencakup satu wilayah kecamatan.

TECHNICAL NOTES

1. *MSME Credit is all the provision of money or bills which can be equaled in rupiah and foreign currency, based on the agreement or agreement of borrowing and borrowing between the reporting bank and the bank and non-bank third parties who meet the business criteria in accordance with applicable MSME law.*
2. *Community deposits are third-party deposits of non-public banks and Rural Banks in both rupiah and foreign currency in the form of grants, savings, and futures deposits.*
3. *Village Unit Cooperative is a multi-business cooperative consisting of villagers and located in a rural area, the working area usually covers one sub-district area.*

ULASAN**DESCRIPTION****9.1 Perbankan**

Nominal posisi simpanan tabungan pada bank umum dan BPR pada akhir tahun 2021 di Kabupaten Sanggau sebesar 3,26 triliun rupiah. Selain itu, posisi kredit kepada UMKM yang diberikan Bank Umum untuk Modal Kerja pada akhir tahun 2021 sebesar 955 miliar rupiah.

9.2 Koperasi

Pada tahun 2021, terdapat 75 KUD dan 361 Non-KUD di 15 wilayah kecamatan. Jumlah anggota yang dimiliki sebanyak 19.194 anggota KUD, di mana anggotanya banyak berdomisili di Kecamatan Mukok. Sedangkan, anggota Non-KUD ada sebanyak 14.696 anggota, di mana sebagian besar anggota berasal dari Kecamatan Kapuas. Di sisi lain, KUD paling banyak ditemukan di Kecamatan Meliau, sedangkan Non-KUD banyak ditemukan di Kapuas.

9.3 Harga-Harga

Hargasemen di Kabupaten Sanggau selama tahun 2021 mengalami harga yang stabil. Pada bulan Januari hingga Desember harga semen konstan pada harga 83.000 rupiah.

9.4 Pegadaian

Pada tahun 2021, besarnya nilai pinjaman yang diberikan sebesar 47,98 miliar rupiah. Banyaknya barang jaminan yairu sebanyak 10.240 unit.

9.1 Banking

Nominal position of savings deposits in commercial banks and rural banks at the end of 2021 in Sanggau Regency is 3,26 trillion rupiah. In addition, the credit position to MSMEs granted by the Commercial Bank for Working Capital at the end of 2021 was 955 billion rupiah.

9.2 Cooperative

In 2021, there were 75 units of Village Cooperative Unit (VCU) and 361 units of Non-Village Cooperative Unit (Non-VCU) across 15 Subdistrict. There were 19.194 members of VCU, where mostly members come from Mukok Subdistrict. Meanwhile, Non-VCU had as many as 14.696 members, who most of them come from Kapuas Subdistrict. On the other hand, VCU are mostly found in Meliau Subdistrict, while Non-VCU are mostly found in Kapuas Subdistrict.

9.3 Prices

The price of cement in Sanggau Regency during 2021 experienced a stable price. From January to December the price of cement was constant at 83,000 rupiah.

9.4 Pawnshop

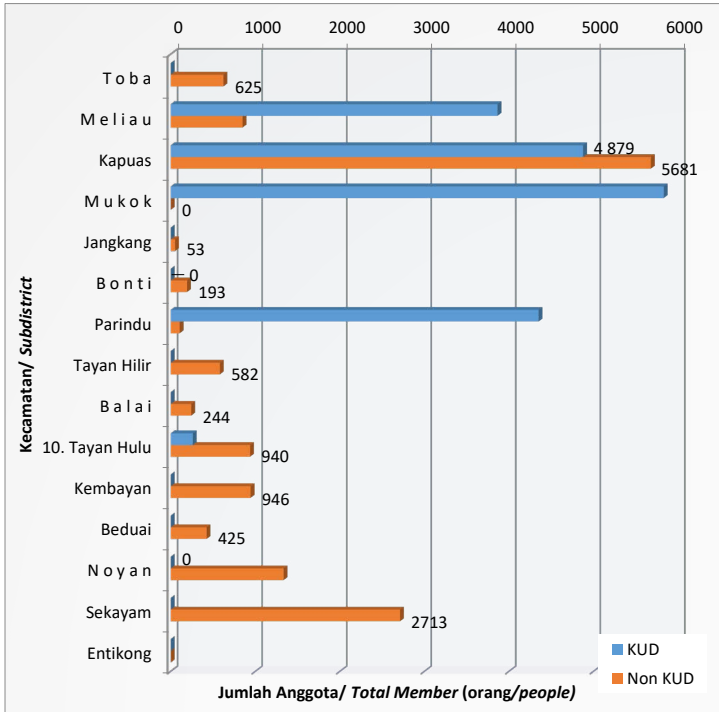
In 2021, the amount of the loan disbursed is 47.98 billion rupiah. The number of collateral items is 10,240 units. In terms of collateral that was

Dari segi barang jaminan yang ditebus, pengembalian nilai pinjaman sebesar 22,19 miliar. Dari segi barang yang dilelang, jumlah barang yang dilelang adalah 892 unit.

redeemed, the return on the loan value was 22.19 billion. In terms of items being auctioned, the number of items being auctioned was 892 units.

Gambar 9
Figures

Jumlah Anggota KUD dan Non KUD Menurut Kecamatan, 2021
Total Member of Village Cooperative Unit and Non-Village Cooperative Unit at Sanggau Regency by Subdistrict, 2021



Sumber : Dinas Perindustrian, Perdagangan, Koperasi, dan UKM Kabupaten Sanggau /
Source Regional Office of Industry, Trade, Cooperative, and SME of Sanggau Regency

9.1 PERBANKAN BANKING

Tabel 9.1.1 Posisi Simpanan Giro pada Bank Umum dan BPR di Kabupaten Sanggau Menurut Bulan, 2021
Outstanding of Demand Deposits in Commercial and Rural Banks of Sanggau Regency by Month, 2021

Bulan/ Month	Nominal/ Nominal (juta rupiah/ million rupiahs)	Rekening/ Account (satuan/ unit)
(1)	(2)	(3)
Januari / January	661 320	2 327
Februari / February	799 696	2 320
Maret / March	886 947	2 311
April / April	856 372	2 328
Mei / May	825 499	2 329
Juni / June	948 723	2 362
Juli / July	855 826	2 362
Agustus / August	994 934	2 380
September / September	670 390	2 369
Oktober / October	1 087 378	2 399
November / November	1 094 465	2 383
Desember / December	920 827	2 381
Desember/ December 2021	920 827	2 381
2020	581 029	2 333
2019	531 574	2 267
2018	383 892	2 311
2017	385 942	2 215

Sumber : Bank Indonesia, Statistik Ekonomi Keuangan Daerah /
Source : Central Bank, Regional Economic Financial Statistics

Tabel
Table 9.1.2**Posisi Simpanan Berjangka pada Bank Umum Dan BPR di
Kabupaten Sanggau Menurut Bulan, 2021**
**Outstanding of Time Deposit in Commercial and Rural
Banks of Sanggau Regency by Month, 2021**

Bulan/ Month	Nominal/ Nominal (juta rupiah/ million rupiahs)	Rekening/ Account (satuan/ unit)
(1)	(2)	(3)
Januari / January	655 837	2 461
Februari / February	648 357	2 483
Maret / March	659 073	2 505
April / April	664 265	2 512
Mei / May	663 115	2 489
Juni / June	662 394	2 466
Juli / July	689 215	2 427
Agustus / August	615 155	2 449
September / September	625 047	2 447
Oktober / October	576 331	2 405
November / November	573 407	2 398
Desember / December	790 774	2 484
Desember/ December 2021	790 774	2 484
2020	639 216	2 464
2019	592 355	2 341
2018	516 517	2 040
2017	580 071	1 868

Sumber : Bank Indonesia, Statistik Ekonomi Keuangan Daerah /
Source : Central Bank, Regional Economic Financial Statistics

Tabel
Table 9.1.3**Posisi Simpanan Tabungan pada Bank Umum dan BPR di
Kabupaten Sanggau Menurut Bulan, 2021**
**Outstanding of Saving Deposits in Commercial and Rural
Banks of Sanggau Regency by Month, 2021**

Bulan/ Month	Nominal/ Nominal (juta rupiah/ million rupiahs)	Jumlah Bilyet/ Number of Bilyet (satuan/ unit)
(1)	(2)	(3)
Januari / January	2 330 117	547 242
Februari / February	2 315 104	549 070
Maret / March	2 349 960	552 832
April / April	2 441 122	559 016
Mei / May	2 509 989	574 744
Juni / June	2 550 660	575 842
Juli / July	2 629 302	584 678
Agustus / August	2 926 989	604 750
September / September	3 033 978	614 208
Oktober / October	3 083 283	622 777
November / November	3 149 682	629 767
Desember / December	3 257 660	633 669
Desember/ December 2021	3 257 660	633 669
2020	2 461 173	544 870
2019	2 136 901	432 567
2018	2 035 065	384 257
2017	1 922 682	340 107

Sumber : Bank Indonesia, Statistik Ekonomi Keuangan Daerah /
Source : Central Bank, Regional Economic Financial Statistics

Tabel
Table 9.1.4

Posisi Pinjaman Rupiah dan Valas yang Diberikan Bank Umum dan BPR di Kabupaten Sanggau Menurut Jenis Pinjaman dan Bulan (Juta Rupiah), 2021
Outstanding of Loans in Rupiah and Foreign Currency of Commercial and Rural Banks of Sanggau Regency by Type of Loans and Month (Million Rupiahs), 2021

Bulan/ Month	Jenis Kredit/ Type of Credit			Jumlah/ Total
	Modal Kerja/ Working Capital	Investasi/ Investment	Konsumsi/ Consumption	
(1)	(2)	(3)	(4)	(5)
Januari / January	1 034 956	4 015 084	1 398 252	6 448 293
Februari / February	1 064 223	3 916 415	1 390 499	6 371 137
Maret / March	1 094 480	3 799 677	1 378 671	6 272 829
April / April	1 120 433	3 810 219	1 388 277	6 318 930
Mei / May	1 112 110	3 794 907	1 382 685	6 289 701
Juni / June	1 167 277	3 691 731	1 334 975	6 193 983
Juli / July	1 180 570	3 689 267	1 335 300	6 205 137
Agustus / August	1 199 418	3 690 767	1 344 565	6 234 749
September / September	990 040	2 084 551	1 374 152	4 448 743
Oktober / October	1 226 806	3 222 848	1 364 186	5 813 840
November / November	1 230 225	3 259 570	1 377 736	5 867 530
Desember / December	1 214 614	3 174 910	1 441 052	5 830 576
Desember/ December 2021	1 214 614	3 174 910	1 441 052	5 830 576
2020	1 096 162	4 041 718	1 442 494	6 580 374
2019	1 084 805	3 794 001	1 425 157	6 303 963
2018	942 147	2 817 277	1 296 548	5 055 973
2017	934 380	2 374 461	1 143 508	4 452 349

Sumber : Bank Indonesia, Statistik Ekonomi Keuangan Daerah /
 Source : Central Bank, Regional Economic Financial Statistics

Tabel
Table 9.1.5

Posisi Pinjaman yang Diberikan di Bank Umum dan BPR di Kabupaten Sanggau Menurut Bulan dan Sektor Ekonomi (Juta Rupiah), 2021
Outstanding of Loans in Commercial and Rural Banks of Sanggau Regency by Month and Industrial Origin (Million Rupiah), 2021

Sektor/ Sector	Bulan/ Month			
	Januari/ January	Februari/ February	Maret/ March	April/ April
	(1)	(2)	(3)	(5)
1.Pertanian, Kehutanan, dan Perikanan/ <i>Agriculture, Forestry and Fishing</i>	40 805	41 473	42 127	42 705
2.Pertambangan dan Penggalian/ <i>Mining and Quarrying</i>	5 812	5 216	6 118	6 091
3.Industri Pengolahan/ <i>Manufacturing</i>	123 834	121 227	119 171	117 957
4.Pengadaan Listrik dan Gas/ <i>Electricity and Gas</i>	9 331	9 063	8 852	1 460
5.Pengadaan Air, Pengelolaan Sampah, Limbah dan Daur Ulang/ <i>Water supply, Sewerage, Waste Management and Remediation Activities</i>	425	411	398	384
6.Konstruksi/ <i>Construction</i>	21 337	24 111	22 692	23 423
7.Perdagangan Besar dan Eceran; Reparasi Mobil dan Sepeda Motor/ <i>Wholesale and Retail Trade; Repair of Motor Vehicles and Motorcycles</i>	550 760	554 875	563 212	579 819
8.Transportasi dan Pergudangan/ <i>Transportation and Storage</i>	31 683	32 409	38 284	53 609
9.Penyediaan Akomodasi dan Makan Minum/ <i>Accommodation and Food Service Activities</i>	27 978	30 294	30 704	31 469
10.Informasi dan Komunikasi/ <i>Information and Communication</i>	198	188	177	168
11.Jasa Keuangan dan Asuransi/ <i>Financial and Insurance Activities</i>	55 385	54 783	54 708	54 693
12.Real Estat/ <i>Real Estate Activities</i>	1 398	1 371	1 343	1 804
13.Jasa Perusahaan/ <i>Business Activities</i>	21 550	22 054	22 245	22 099
14.Administrasi Pemerintahan, Pertahanan dan Jaminan Sosial Wajib/ <i>Public Administration and Defence; Compulsory Social Security</i>	-	-	-	-
15.Jasa Pendidikan/ <i>Education</i>	10	9	9	9
16.Jasa Kesehatan dan Kegiatan Sosial/ <i>Human Health and Social Work Activities</i>	2 651	2 047	2 043	1 983
17.Jasa lainnya/ <i>Other Services Activities</i>	4 170 634	4 093 639	3 994 564	4 005 402
18.Bukan Lapangan Usaha/ <i>Non Industrial Origin</i>	1 398 252	1 390 499	1 378 671	1 388 277
Jumlah/Total	6 462 042	6 383 668	6 285 320	6 331 353

Lanjutan Tabel/ *Continued Table 9.1.5*

Sektor/ Sector	Bulan/ Month			
	Mei/ May	Juni/ June	Juli/ July	Agustus/ August
	(1)	(6)	(7)	(8)
1. Pertanian, Kehutanan, dan Perikanan/ <i>Agriculture, Forestry and Fishing</i>	4 919 298	4 871 477	4 897 207	4 921 116
2. Pertambangan dan Penggalian/ <i>Mining and Quarrying</i>	43 613	43 518	39 015	39 802
3. Industri Pengolahan/ <i>Manufacturing</i>	6 152	6 056	5 892	6 741
4. "Pengadaan Listrik dan Gas/ <i>Electricity and Gas</i> "	114 615	112 297	122 254	122 532
5. Pengadaan Air, Pengelolaan Sampah, Limbah dan Daur Ulang/ <i>Water supply, Sewerage, Waste Management and Remediation Activities</i>	1 170	1 144	1 150	1 147
6. Konstruksi/ <i>Construction</i>	489	476	463	504
7. Perdagangan Besar dan Eceran; Reparasi Mobil dan Sepeda Motor/ <i>Wholesale and Retail Trade; Repair of Motor Vehicles and Motorcycles</i>	23 615	23 241	23 956	25 960
8. Transportasi dan Pergudangan/ <i>Transportation and Storage</i>	573 584	569 627	586 049	601 642
9. Penyediaan Akomodasi dan Makan Minum/ <i>Accommodation and Food Service Activities</i>	52 521	65 478	65 633	70 740
10. Informasi dan Komunikasi/ <i>Information and Communication</i>	32 794	34 697	36 045	37 793
11. Jasa Keuangan dan Asuransi/ <i>Financial and Insurance Activities</i>	158	89	83	77
12. Real Estat/ <i>Real Estate Activities</i>	54 094	54 079	54 063	53 475
13. Jasa Perusahaan/ <i>Business Activities</i>	1 770	1 936	1 899	2 078
14. Administrasi Pemerintahan, Pertahanan dan Jaminan Sosial Wajib/ <i>Public Administration and Defence; Compulsory Social Security</i>	23 368	22 467	22 136	21 999
15. Jasa Pendidikan/ <i>Education</i>	-	-	-	-
16. Jasa Kesehatan dan Kegiatan Sosial/ <i>Human Health and Social Work Activities</i>	9	9	8	8
17. Jasa lainnya/ <i>Other Services Activities</i>	1 923	2 516	2 452	2 396
18. Bukan Lapangan Usaha/ <i>Non Industrial Origin</i>	1 382 685	1 334 975	1 335 300	1 344 565
Jumlah/ Total	6 301 982	6 206 453	6 232 507	6 265 681

Lanjutan Tabel/ *Continued Table 9.1.5*

Sektor/ Sector	Bulan/ Month			
	September/ September	Oktober/ October	November/ November	Desember/ December
	(1)	(10)	(11)	(12)
1.Pertanian, Kehutanan, dan Perikanan/ <i>Agriculture, Forestry and Fishing</i>	3 102 241	4 474 686	4 503 826	4 398 999
2.Pertambangan dan Penggalian/ <i>Mining and Quarrying</i>	38 955	38 060	37 836	36 978
3.Industri Pengolahan/ <i>Manufacturing</i>	6 592	6 550	6 399	6 246
4."Pengadaan Listrik dan Gas/ <i>Electricity and Gas</i> "	117 269	111 257	99 630	92 923
5.Pengadaan Air, Pengelolaan Sampah, Limbah dan Daur Ulang/ <i>Water supply, Sewerage, Waste Management and Remediation Activities</i>	1 347	1 338	1 119	1 258
6.Konstruksi/ <i>Construction</i>	494	482	472	460
7.Perdagangan Besar dan Eceran; Reparasi Mobil dan Sepeda Motor/ <i>Wholesale and Retail Trade; Repair of Motor Vehicles and Motorcycles</i>	31 946	31 334	32 464	31 186
8.Transportasi dan Pergudangan/ <i>Transportation and Storage</i>	604 926	597 015	596 965	602 331
9.Penyediaan Akomodasi dan Makan Minum/ <i>Accommodation and Food Service Activities</i>	79 165	77 853	80 434	83 559
10.Informasi dan Komunikasi/ <i>Information and Communication</i>	40 468	39 379	39 035	40 108
11.Jasa Keuangan dan Asuransi/ <i>Financial and Insurance Activities</i>	71	66	60	54
12.Real Estat/ <i>Real Estate Activities</i>	53 493	53 435	52 708	52 691
13.Jasa Perusahaan/ <i>Business Activities</i>	2 040	2 032	2 519	2 611
14.Administrasi Pemerintahan, Pertahanan dan Jaminan Sosial Wajib/ <i>Public Administration and Defence; Compulsory Social Security</i>	29 105	22 418	21 949	23 141
15.Jasa Pendidikan/ <i>Education</i>	-	-	-	-
16.Jasa Kesehatan dan Kegiatan Sosial/ <i>Human Health and Social Work Activities</i>	8	8	30	30
17.Jasa lainnya/ <i>Other Services Activities</i>	2 324	2 329	2 262	2 139
18.Bukan Lapangan Usaha/ <i>Non Industrial Origin</i>	1 374 152	1 364 186	1 377 736	1 441 052
Jumlah/Total	4 476 393	5 838 872	5 881 562	5 840 051

Sumber/Source : Bank Indonesia, Statistik Ekonomi Keuangan Daerah / *Central Bank, Regional Economic Financial Statistics*

Tabel
Table 9.1.6

Posisi Kredit Kepada Usaha Mikro, Kecil dan Menengah (UMKM) yang Diberikan Bank Umum di Kabupaten Sanggau Menurut Jenis Kredit dan Bulan (Juta Rupiah), 2021
Outstanding of Commercial Banks Credits to Micro, Small and Medium Establishment in Sanggau Regency by Type of Credit and Month (Million Rupiah), 2021

Bulan/ Month	Jenis Kredit/ Type of Credit			Jumlah/ Total
	Modal Kerja/ Working Capital	Investasi/ Investment	Tidak Teridentifikasi/ Unidentified	
(1)	(2)	(3)	(4)	(5)
Januari / January	692 469	691 351	-	1 383 820
Februari / February	704 692	696 098	-	1 400 790
Maret / March	732 185	717 907	-	1 450 092
April / April	753 389	733 859	-	1 487 248
Mei / May	748 972	725 460	-	1 474 432
Juni / June	759 981	718 245	-	1 478 226
Juli / July	768 650	720 294	-	1 488 944
Agustus / August	797 263	721 717	-	1 518 980
September / September	822 104	846 546	-	1 668 650
Oktober / October	815 258	702 982	-	1 518 240
November / November	829 656	744 196	-	1 573 852
Desember / December	955 997	819 537	-	1 775 534
Desember/ December 2021	955 997	819 537	-	1 775 534
2020	757 940	723 061	-	1 481 001
2019	759 928	704 185	-	1 464 113
2018	717 295	609 941	-	1 327 235
2017	732 636	618 008	-	1 350 644

Sumber : Bank Indonesia, Statistik Ekonomi Keuangan Daerah /
 Source : Central Bank, Regional Economic Financial Statistics

Tabel
Table 9.1.7

Posisi Kredit Kepada Usaha Mikro, Kecil, dan Menengah (UMKM) yang Diberikan Bank Umum di Kabupaten Sanggau Menurut Bulan dan Lapangan Usaha (Juta Rupiah), 2021
Outstanding of Commercial Bank Credit to Micro, Small, and Medium Enterprise in Sanggau Regency by Month and Industrial Origin (Million Rupiah), 2021

Sektor/ Sector	Bulan/ Month			
	Januari/ January	Februari/ February	Maret/ March	April/ April
(1)	(2)	(3)	(4)	(5)
1. Pertanian, Kehutanan, dan Perikanan/ <i>Agriculture, Forestry and Fishing</i>	27 994	28 772	28 757	29 195
2. Pertambangan dan Penggalian/ <i>Mining and Quarrying</i>	889	876	1 783	1 763
3. Industri Pengolahan/ <i>Manufacturing</i>	14 935	15 718	16 485	17 581
4. Pengadaan Listrik dan Gas/ <i>Electricity and Gas</i>	1 534	1 473	1 470	1 460
5. Pengadaan Air, Pengelolaan Sampah, Limbah dan Daur Ulang/ <i>Water supply, Sewerage, Waste Management and Remediation Activities</i>	405	391	378	364
6. Konstruksi/ <i>Construction</i>	17 979	20 813	19 613	20 190
7. Perdagangan Besar dan Eceran; Reparasi Mobil dan Sepeda Motor/ <i>Wholesale and Retail Trade; Repair of Motor Vehicles and Motorcycles</i>	496 451	498 835	518 968	529 189
8. Transportasi dan Pergudangan/ <i>Transportation and Storage</i>	30 014	30 762	36 658	53 022
9. Penyediaan Akomodasi dan Makan Minum/ <i>Accommodation and Food Service Activities</i>	27 768	30 065	30 432	31 156
10. Informasi dan Komunikasi/ <i>Information and Communication</i>	151	142	133	125
11. Jasa Keuangan dan Asuransi/ <i>Financial and Insurance Activities</i>	55 385	54 783	54 708	54 693
12. Real Estat/ <i>Real Estate Activities</i>	1 398	1 371	1 343	1 804
13. Jasa Perusahaan/ <i>Business Activities</i>	20 203	20 543	20 721	20 554
14. Administrasi Pemerintahan, Pertahanan dan Jaminan Sosial Wajib/ <i>Public Administration and Defence; Compulsory Social Security</i>	-	-	-	-
15. Jasa Pendidikan/ <i>Education</i>	10	9	9	9
16. Jasa Kesehatan dan Kegiatan Sosial/ <i>Human Health and Social Work Activities</i>	2 557	1 956	1 904	1 848
17. Jasa lainnya/ <i>Other Services Activities</i>	686 148	694 281	716 729	724 298
18. Bukan Lapangan Usaha/ <i>Non Industrial Origin</i>	-	-	-	-
Jumlah/Total	1 383 820	1 400 790	1 450 092	1 487 248

Lanjutan Tabel/ Continued Table 9.1.7

Sektor/ Sector	Bulan/ Month			
	Mei/ May	Juni/ June	Juli/ July	Agustus/ August
	(1)	(6)	(7)	(8)
1.Pertanian, Kehutanan, dan Perikanan/ <i>Agriculture, Forestry and Fishing</i>	29 982	29 968	25 622	26 316
2.Pertambangan dan Penggalian/ <i>Mining and Quarrying</i>	1 823	1 779	1 719	2 672
3.Industri Pengolahan/ <i>Manufacturing</i>	16 742	16 604	16 632	16 128
4."Pengadaan Listrik dan Gas/ <i>Electricity and Gas"</i>	1 170	1 144	1 150	1 147
5.Pengadaan Air, Pengelolaan Sampah, Limbah dan Daur Ulang/ <i>Water supply, Sewerage, Waste Management and Remediation Activities</i>	470	456	446	487
6.Konstruksi/ <i>Construction</i>	20 699	20 489	21 417	23 328
7.Perdagangan Besar dan Eceran; Reparasi Mobil dan Sepeda Motor/ <i>Wholesale and Retail Trade; Repair of Motor Vehicles and Motorcycles</i>	514 948	515 232	524 336	539 960
8.Transportasi dan Pergudangan/ <i>Transportation and Storage</i>	51 925	64 918	65 046	70 122
9.Penyediaan Akomodasi dan Makan Minum/ <i>Accommodation and Food Service Activities</i>	32 463	34 302	35 660	37 396
10.Informasi dan Komunikasi/ <i>Information and Communication</i>	116	48	43	39
11.Jasa Keuangan dan Asuransi/ <i>Financial and Insurance Activities</i>	54 094	54 079	54 063	53 475
12.Real Estat/ <i>Real Estate Activities</i>	1 770	1 936	1 899	2 078
13.Jasa Perusahaan/ <i>Business Activities</i>	20 873	20 922	20 592	20 430
14.Administrasi Pemerintahan, Pertahanan dan Jaminan Sosial Wajib/ <i>Public Administration and Defence; Compulsory Social Security</i>	-	-	-	-
15 Jasa Pendidikan/ <i>Education</i>	9	9	8	8
16.Jasa Kesehatan dan Kegiatan Sosial/ <i>Human Health and Social Work Activities</i>	1 791	2 387	2 327	2 259
17.Jasa lainnya/ <i>Other Services Activities</i>	725 555	713 955	717 984	723 135
18.Bukan Lapangan Usaha/ <i>Non Industrial Origin</i>	-	-	-	-
Jumlah/Total	1 474 432	1 478 226	1 488 944	1 518 980

Lanjutan Tabel/ *Continued Table 9.1.7*

Sektor/ Sector	Bulan/ Month			
	September/ September	Oktober/ October	November/ November	Desember/ December
	(1)	(10)	(11)	(12)
1. Pertanian, Kehutanan, dan Perikanan/ <i>Agriculture, Forestry and Fishing</i>	26 148	25 356	25 606	26 774
2. Pertambangan dan Penggalian/ <i>Mining and Quarrying</i>	2 628	2 585	2 537	5 319
3. Industri Pengolahan/ <i>Manufacturing</i>	16 352	15 161	16 112	16 990
4. "Pengadaan Listrik dan Gas/ <i>Electricity and Gas</i> "	1 347	1 338	1 119	1 258
5. Pengadaan Air, Pengelolaan Sampah, Limbah dan Daur Ulang/ <i>Water supply, Sewerage, Waste Management and Remediation Activities</i>	477	466	456	460
6. Konstruksi/ <i>Construction</i>	29 438	29 050	30 333	28 955
7. Perdagangan Besar dan Eceran; Reparasi Mobil dan Sepeda Motor/ <i>Wholesale and Retail Trade; Repair of Motor Vehicles and Motorcycles</i>	542 245	534 640	536 777	571 160
8. Transportasi dan Pergudangan/ <i>Transportation and Storage</i>	78 522	77 217	76 772	80 442
9. Penyediaan Akomodasi dan Makan Minum/ <i>Accommodation and Food Service Activities</i>	40 015	38 891	38 513	40 079
10. Informasi dan Komunikasi/ <i>Information and Communication</i>	34	30	25	54
11. Jasa Keuangan dan Asuransi/ <i>Financial and Insurance Activities</i>	53 493	53 435	52 708	52 691
12. Real Estat/ <i>Real Estate Activities</i>	2 040	2 032	2 519	2 611
13. Jasa Perusahaan/ <i>Business Activities</i>	24 525	20 851	20 759	21 966
14. Administrasi Pemerintahan, Pertahanan dan Jaminan Sosial Wajib/ <i>Public Administration and Defence; Compulsory Social Security</i>	-	-	-	-
15. Jasa Pendidikan/ <i>Education</i>	8	8	30	30
16. Jasa Kesehatan dan Kegiatan Sosial/ <i>Human Health and Social Work Activities</i>	2 192	2 201	2 138	2 139
17. Jasa lainnya/ <i>Other Services Activities</i>	849 187	714 979	767 448	924 606
18. Bukan Lapangan Usaha/ <i>Non Industrial Origin</i>	-	-	-	-
Jumlah/ Total	1 668 650	1 518 240	1 573 852	1 775 534

Sumber/Source : Bank Indonesia, Statistik Ekonomi Keuangan Daerah / *Central Bank, Regional Economic Financial Statistics*

Tabel
Table 9.1.8

Posisi Kredit Usaha Mikro, Kecil, dan Menengah yang Diberikan Bank Umum di Kabupaten Sanggau Menurut Plafon Kredit dan Bulan (Juta Rupiah), 2021
Outstanding of Commercial Banks Credit to Micro, Small, and Medium Enterprise in Sanggau Regency by Credit Ceiling and Month (Million Rupiahs), 2021

Bulan/ Month	Plafon Kredit/ Credit Ceiling			Jumlah/ Total
	Mikro/ Micro	Kecil/ Small	Menengah/ Medium	
(1)	(2)	(3)	(4)	(5)
Januari / January	327 044	464 122	592 654	1 383 820
Februari / February	313 305	468 367	619 119	1 400 790
Maret / March	294 472	480 899	674 720	1 450 092
April / April	299 254	503 967	684 027	1 487 248
Mei / May	299 550	511 004	663 878	1 474 432
Juni / June	298 402	539 327	640 497	1 478 226
Juli / July	297 445	555 066	636 433	1 488 944
Agustus / August	297 589	582 472	638 918	1 518 980
September / September	301 140	622 700	744 809	1 668 650
Oktober / October	302 474	630 654	585 112	1 518 240
November / November	340 152	640 619	593 080	1 573 852
Desember / December	660 468	591 374	523 693	1 775 534

Catatan/ Note :

Kredit Mikro, Kecil, Menengah (MKM)

- Mikro (sd Rp 50 Juta)

- Kecil (>Rp 50 Juta - Rp 500 Juta)

- Menengah (> Rp 500 Juta - Rp 5 Miliar)

Sumber : Bank Indonesia, Statistik Ekonomi Keuangan Daerah /

Source : Central Bank, Regional Economic Financial Statistics

Tabel
Table 9.1.9**Jumlah Aktiva pada Bank Umum dan BPR di Kabupaten
Sanggau Menurut Bulan (Juta Rupiah), 2021**
**Total Commercial and Rural Banks' Assets in Sanggau
Regency by Month (Million Rupiahs), 2021**

Bulan/ Month	Jumlah Aktiva/ Total Assets
(1)	(2)
Januari / January	3 192 407
Februari / February	3 406 614
Maret / March	3 505 873
April / April	3 654 155
Mei / May	3 578 526
Juni / June	3 721 337
Juli / July	3 654 155
Agustus / August	3 843 816
September / September	3 953 853
Oktober / October	4 035 519
November / November	4 108 684
Desember / December	-
Tahun/ Year 2021	-
2020	3 368 751
2019	3 037 370
2018	2 883 213
2017	2 678 205

Sumber : Bank Indonesia, Statistik Ekonomi Keuangan Daerah /
Source : Central Bank, Regional Economic Financial Statistics

9.2 KOPERASI COOPERATIVE

Tabel 9.2.1 Keadaan Koperasi Unit Desa (KUD) di Kabupaten Sanggau, 2019-2021
Condition of Village Unit Cooperative in Sanggau Regency, 2019-2021

Uraian / Description	Satuan / Unit	2019	2020	2021
(1)	(2)	(4)	(5)	(6)
01. Jumlah Koperasi	Unit	75	75	75
02. Keanggotaan				
a. Penuh	Orang	29 329	21 800	19 194
b. Calon	Orang	-	-	-
03. Modal Sendiri	Rp. 000	6 222 967 769	46 331 359 870	40 919 665 172
04. Hutang				
a. Jangka Panjang	Rp. 000	441 583 697 068	101 619 452 667	97 604 070 775
b. Jangka Pendek	Rp. 000	-	-	-
05. Asset	Rp. 000	503 606 664 837	147 950 812 537	138 523 735 947
06. Volume Usaha	Rp. 000	45 901 701 662	40 793 496 819	27 625 609 126
07. S H U	Rp. 000	4 105 560 864	3 116 422 151	159 582 202
08. Tenaga Kerja				
a. Manager PNS	Orang	3	2	1
b. Non PNS	Orang	-	-	-
c. Karyawan Tetap	Orang	237	146	111
d. Karyawan Lepas	Orang	-	-	-

Sumber : Dinas Perindustrian, Perdagangan, Koperasi, dan UKM Kabupaten Sanggau /

Source : Regional Office of Industry, Trade, Cooperative, and SME of Sanggau Regency

Tabel
Table 9.2.2**Keadaan Koperasi Non KUD di Kabupaten Sanggau, 2019-2021**
Condition of Non Village Unit Cooperative in Sanggau Regency, 2019-2021

Uraian / Description	Satuan / Unit	2019	2020	2021
(1)	(2)	(3)	(4)	(5)
01. Jumlah Koperasi	Unit	325	342	361
02. Keanggotaan				
a. Penuh	Orang	82 913	12 462	14 696
b. Calon	Orang	-	-	-
03. Modal Sendiri	Rp. 000	241 011 228 438	47 007 142 313	56 275 099 215
04. Hutang				
a. Jangka Panjang	Rp. 000	583 712 624 906	95 082 164 619	82 713 742 752
b. Jangka Pendek	Rp. 000	-	-	-
05. Asset	Rp. 000	824 723 853 334	142 089 306 932	138 988 841 967
06. Volume Usaha	Rp. 000	554 514 843 438	63 914 951 986	74 239 814 353
07. S H U	Rp. 000	4 249 817 349	2 994 803 896	8 116 844 566
08. Tenaga Kerja				
a. Manager PNS	Orang	15	6	7
b. Non PNS	Orang	-	-	-
c. Karyawan Tetap	Orang	569	859	120
d. Karyawan Lepas	Orang	-	-	-

Sumber : Dinas Perindustrian, Perdagangan, Koperasi, dan UKM Kabupaten Sanggau /
Source Regional Office of Industry, Trade, Cooperative, and SME of Sanggau Regency

Tabel
Table 9.2.3**Jumlah Koperasi Menurut Jenis Koperasi dan Kecamatan di Kabupaten Sanggau, 2021**
Number of Cooperative by Kind of Cooperative and Subdistrict in Sanggau Regency, 2021

Kecamatan/ Subdistrict	Jenis Koperasi					Jumlah
	KUD	KPRI	KOPKAR	KOPPAS	Lainnya	
(1)	(2)	(3)	(4)	(5)	(6)	(7)
01. Toba	1	-	2	-	13	16
02. Meliau	21	2	5	-	17	45
03. Kapuas	18	29	15	2	71	135
04. Mukok	4	-	3	-	13	20
05. Jangkang	2	1	1	1	8	13
06. Bonti	2	1	-	-	9	12
07. Parindu	7	1	1	-	19	28
08. Tayan Hilir	3	2	2	-	23	30
09. Balai	1	-	-	-	11	12
10. Tayan Hulu	8	-	5	-	36	49
11. Kembayan	2	1	3	-	20	26
12. Beduai	1	-	1	-	4	6
13. Noyan	3	1	-	-	3	7
14. Sekayam	2	1	2	-	24	29
15. Entikong	-	2	-	-	6	8
Jumlah / Total	75	41	40	3	277	436

Sumber : Dinas Perindustrian, Perdagangan, Koperasi, dan UKM Kabupaten Sanggau /
Source : Regional Office of Industry, Trade, Cooperative, and SME of Sanggau Regency

Tabel
Table 9.2.4**Jumlah Anggota Koperasi Menurut Jenis Koperasi dan Kecamatan di Kabupaten Sanggau, 2021**
Number of Member of Cooperative by Kind of Cooperative and Subdistrict in Sanggau Regency, 2021

Kecamatan/ Subdistrict	Jenis Koperasi					Jumlah
	KUD	KPRI	KOPKAR	KOPPAS	Lainnya	
(1)	(2)	(3)	(4)	(5)	(6)	(7)
01. Toba	-	-	-	-	625	625
02. Meliau	3 867	-	649	-	202	4 718
03. Kapuas	4 879	775	1 767	-	3 139	10 560
04. Mukok	5 833	-	-	-	-	5 833
05. Jangkang	-	-	-	-	53	53
06. Bonti	-	-	-	-	193	193
07. Parindu	4 353	107	-	-	-	4 460
08. Tayan Hilir	-	-	-	-	582	582
09. Balai	-	-	-	-	244	244
10. Tayan Hulu	262	-	-	-	940	1 202
11. Kembayan	-	-	-	-	946	946
12. Beduai	-	-	-	-	425	425
13. Noyan	-	-	-	-	1 336	1 336
14. Sekayam	-	-	-	-	2 713	2 713
15. Entikong	-	-	-	-	-	-
Jumlah / Total	19 194	882	2 416	-	11 398	33 890

Sumber : Dinas Perindustrian, Perdagangan, Koperasi, dan UKM Kabupaten Sanggau /
Source : Regional Office of Industry, Trade, Cooperative, and SME of Sanggau Regency

9.3 HARGA-HARGA PRICES

Tabel 9.3.1 **Perkembangan Harga Semen di Kabupaten Sanggau (Rupiah), 2017-2021**
Table 9.3.1 **Trend of Cement Price in Sanggau Regency (rupiahs), 2017-2021**

Bulan / Month	2017	2018	2019	2020	2021
(1)	(2)	(3)	(4)	(5)	(6)
Januari / January	81 000	80 000	85 000	83 000	83 000
Februari / February	82 000	80 000	85 000	83 000	83 000
Maret / March	82 000	80 000	85 000	82 000	83 000
April / April	83 000	80 000	85 000	82 000	83 000
Mei / May	82 000	80 000	83 000	82 000	83 000
Juni / June	82 000	80 000	83 000	82 000	83 000
Juli / July	82 000	80 000	83 000	82 000	83 000
Agustus / August	82 000	80 000	83 000	82 000	83 000
September / September	82 000	83 000	83 000	82 000	83 000
Oktober / October	82 000	83 000	84 000	82 000	83 000
November / November	81 000	83 000	84 000	82 000	83 000
Desember / December	81 000	82 000	84 000	82 000	83 000
Rata-Rata Harga / Price Average	81 833	80 917	83 917	82 167	83 000

Sumber : Survei Harga Konsumen Perdesaan, BPS /

Source : Rural Consumer Price Survey, BPS-Statistics Indonesia

Tabel
Table 9.3.2**Perkembangan Rata-Rata Harga Kebutuhan Pokok di
Ibukota Kabupaten Sanggau (Rupiah), 2021**
*Trend of Primary Necessity Price in Capital of Sanggau
Regency (Rupiahs), 2021*

Jenis Komoditi/ Type of Commodity	Satuan/ Unit	Harga/ Price
(1)	(2)	(3)
Beras	Kg	13 300
Gula Pasir	Kg	13 600
Minyak Goreng	Kg	13 265
Margarine Blue Band	Sachet	8 000
Daging		
Daging Sapi	Kg	145 600
Daging babi	Kg	68 000
Daging Ayam Ras	Kg	43 750
Daging Ayam Kampung	Kg	75 000
Telur		
Telur Ayam Ras	Kg	31 600
Telur Ayam Kampung	Butir	3 000
Telur Asin	Butir	4 000
Ikan Laut		
Ikan Kembung	Kg	44 600
Ikan Tongkol	Kg	43 000
Susu		
Susu Kental Manis Putih	Kaleng	10 100
Susu Bubuk Dancow	Kotak	-
Garam Hancur	Bungkus	2 000

Lanjutan Tabel/ Continued Table 9.3.2

Jenis Komoditi/ Type of Commodity	Satuan/ Unit	Harga/ Price
(1)	(2)	(3)
Sayuran		
Bayam	Kg	10 000
Tomat Sayur	Kg	17 583
Kacang Panjang	Kg	12 000
Kangkung	Kg	9 000
Ketimun	Kg	8 833
Kol Putih	Kg	12 583
Sawi Hijau	Kg	13 166
Kecambah	Kg	11 250
Terung	Kg	13 083
Wortel	Kg	16 750
Kentang	Kg	15 000
Cabe Rawit	Kg	67 916
Buah Buahan		
Pisang Ambon	Kg	10 000
Semangka	Kg	10 033
Jeruk	Kg	16 500
Nenas	Kg	8 417

Sumber : Survei Harga Konsumen Perdesaan, BPS /

Source Rural Consumer Price Survey, BPS-Statistics Indonesia

9.4 PEGADAIAN PAWNSHOP

Tabel 9.4.1 Banyaknya Barang Jaminan dan Nilai Pinjaman pada PT Pegadaian (Persero), 2021
Number of Collateral and Credit Value in PT Pegadaian (Persero), 2021

Bulan / Month	Barang Jaminan/ Collateral (unit)	Pinjaman Yang Diberikan/ Loans (Rupiah)
(1)	(2)	(3)
Januari / January	873	3 933 809 441
Februari / February	925	3 965 073 600
Maret / March	1 000	4 692 732 670
April / April	833	3 604 789 080
Mei / May	845	3 653 671 350
Juni / June	869	4 112 590 890
Juli / July	839	3 722 925 990
Agustus / August	868	3 978 402 100
September / September	791	3 944 469 760
Oktober / October	810	3 707 758 470
November / November	773	4 761 315 227
Desember / December	814	3 902 889 891
2021	10 240	47 980 428 469

Sumber/ Source : PT Pegadaian Kabupaten Sanggau

Tabel
Table 9.4.2**Banyaknya Barang Jaminan yang Ditebus dan Uang Pinjaman yang Dikembalikan pada PT Pegadaian (Persero), 2021**
Number of Collateral and Loans Being Repaid in PT Pegadaian (Persero), 2021

Bulan / Month	Barang Jaminan/ Collateral (unit)	Pinjaman Yang Dikembalikan/ Repaid (Rupiah)
(1)	(2)	(3)
Januari / January	391	1 867 300 000
Februari / February	402	1 566 520 000
Maret / March	382	2 083 430 000
April / April	359	1 321 160 000
Mei / May	334	1 201 110 000
Juni / June	273	1 047 330 000
Juli / July	366	1 523 700 000
Agustus / August	415	1 446 420 000
September / September	584	2 768 160 000
Oktober / October	558	2 604 110 000
November / November	456	2 262 450 000
Desember / December	573	2 494 800 000
2021	5 093	22 186 490 000

Sumber/ Source : PT Pegadaian Kabupaten Sanggau

Tabel
Table 9.4.3**Jumlah dan Nilai Barang Jaminan yang Dilelang pada PT
Pegadaian (Persero), 2021**
**Number and Value of Goods Auctioned in PT Pegadaian
(Persero), 2021**

Bulan / Month	Barang yang Dilelang/ Goods Auctioned (unit)	Nilai Barang yang Dilelang/ Value of Goods Auctioned (Rupiah)
(1)	(2)	(3)
Januari / January	60	127 260 000
Februari / February	-	-
Maret / March	74	303 700 000
April / April	220	1 021 650 000
Mei / May	59	322 550 000
Juni / June	37	110 470 000
Juli / July	36	59 760 000
Agustus / August	86	309 630 000
September / September	61	224 124 850
Oktober / October	63	160 100 000
November / November	64	279 810 000
Desember / December	132	452 597 000
2021	892	3 371 651 850

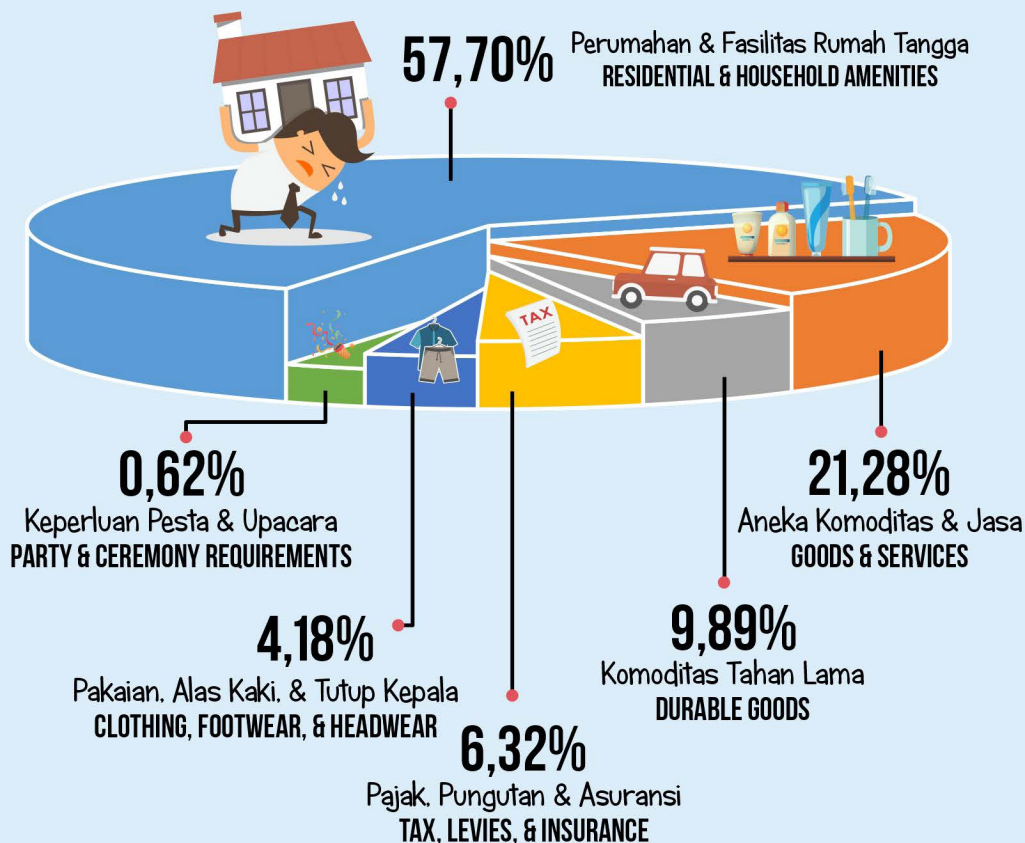
Sumber/ Source : PT Pegadaian Kabupaten Sanggau

PENGELUARAN PENDUDUK

POPULATION EXPENDITURE

10

Persentase Pengeluaran Rata-Rata per Kapita Sebulan
Kelompok Barang Non Makanan di Kabupaten Sanggau, 2021
PERCENTAGE OF MONTHLY AVERAGE EXPENDITURE PER CAPITA OF NON FOOD
COMMODITY GROUP IN SANGGAU REGENCY, 2021



PENJELASAN TEKNIS

1. Pengeluaran rata-rata per kapita adalah biaya yang dikeluarkan untuk konsumsi semua anggota rumah tangga selama sebulan baik yang berasal dari pembelian, pemberian maupun produksi sendiri dibagi dengan banyaknya anggota rumah tangga dalam rumah tangga tersebut.

TECHNICAL NOTES

1. *Per capita Average Expenditure is the cost spent for all household members' consumption during the month, whether from purchasing, giving or own production, divided by the number of household members in the household.*

ULASAN

Besar kecilnya proporsi pengeluaran merupakan salah satu cerminan kesejahteraan penduduk. Hal ini sesuai dengan teori Hukum Engel yang menyatakan bahwa semakin besar proporsi pengeluaran bukan makanan biasanya diidentikkan dengan semakin meningkatnya kesejahteraan masyarakat. Namun sebaliknya, semakin besar proporsi pengeluaran makanan merefleksikan tingkat kesejahteraan masyarakat yang semakin menurun.

Berdasarkan hasil survei Sosial Ekonomi Nasional (Susenas) tahun 2021 dapat diketahui bahwa rata-rata pengeluaran perkapita sebulan penduduk Kabupaten Sanggau adalah sebesar 1.190.048 rupiah. Rata-rata pengeluaran perkapita sebulan untuk kelompok makanan sebesar 622.025 rupiah dan rata-rata pengeluaran perkapita sebulan pada kelompok non makanan pada tahun yang sama adalah sebesar 568.023 rupiah. Secara umum, dapat disimpulkan bahwa sebagian besar pengeluaran penduduk Kabupaten Sanggau masih dalam kelompok barang makanan, yaitu sebesar 52,27 persen dari total pengeluaran yang digunakan adalah untuk konsumsi makanan sedangkan sisanya, yaitu sebesar 47,73 persen digunakan untuk kebutuhan non makanan. Dilihat dari komposisinya, pengeluaran makanan

DESCRIPTION

The amount of expenditure proportion is one of population prosperity reflection. This is agree with Engel Law Theory witch is explained that the large proportion of non-food commodity expenditure usually be made identical with society prosperity increase. But the contrary, the large proportion of commodity expenditure usually reflect the social prosperity level which is decreased.

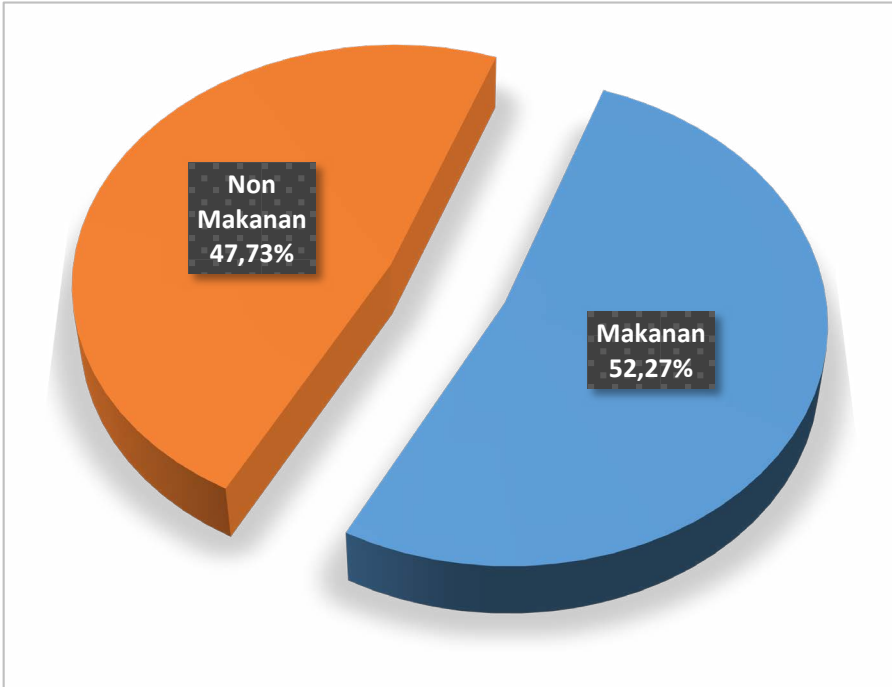
Based on National Economic and Social Survey 2021, the average of monthly per capita expenditure of Sanggau regency population was 1.190.048 rupiahs. The average of monthly per capita expenditure for food commodity group was 622.025 rupiahs and average of monthly per capita expenditure for non-food in same year was 568.023 rupiahs. In general, it can be concluded that most Sanggau regency population expenditure were still in food commodity group, that were 52,27 percent from the total of expenditure which were used for food commodity consumption. And the rest of the expenditure, that were 47,73 percent were used for non-food commodity expenditure. Then, by the composition of the expenditure, most of Sanggau regency food expenditure were used for processed food. Later, for non-food commodity expenditure,

penduduk Kabupaten Sanggau yang terbesar dikeluarkan adalah untuk jenis makanan dan minuman jadi. Kemudian, untuk pengeluaran non makanan sebagian besar digunakan untuk perumahan dan fasilitas rumah tangga, serta aneka komoditas dan jasa.

most of Sanggau regency population expenditure were used for housing facility and various means and services.

Gambar 10
Figures

Persentase Pengeluaran Rata-rata Perkapita Sebulan di Kabupaten Sanggau, 2021
Percentage of Monthly Average Expenditure per Capita in Sanggau Regency, 2021



Sumber : BPS, Survei Sosial Ekonomi Nasional (Susenas) Maret/
Source BPS-Statistics Indonesia, National Socioeconomic Survey March

Tabel
Table 10.1

Rata-rata Pengeluaran per Kapita Sebulan Menurut Kelompok Komoditas (rupiah) di Kabupaten Sanggau, 2020 dan 2021
Monthly Average Expenditure per Capita by Commodity Group (rupiahs) in Sanggau Regency, 2020 and 2021

Kelompok Komoditas/Commodity Group	2020	2021
(1)	(2)	(2)
Makanan/Food		
Padi-padian/ <i>Cereals</i>	81 859	83 540
Umbi-umbian/ <i>Tubers</i>	3 549	4 637
Ikan/udang/cumi/kerang/ <i>Fish/shrimp/common squid/shells</i>	60 804	80 710
Daging/ <i>Meat</i>	40 679	46 971
Telur dan susu/ <i>Eggs and milk</i>	31 767	38 192
Sayur-sayuran/ <i>Vegetables</i>	52 555	60 821
Kacang-kacangan/ <i>Legumes</i>	7 771	9 721
Buah-buahan/ <i>Fruits</i>	19 911	19 553
Minyak dan kelapa/ <i>Oil and coconut</i>	11 809	13 183
Bahan minuman/ <i>Beverage stuffs</i>	22 887	21 894
Bumbu-bumbuan/ <i>Spices</i>	12 799	14 150
Konsumsi lainnya/ <i>Miscellaneous food items</i>	11 973	15 242
Makanan dan minuman jadi/ <i>Prepared food and beverages</i>	107 329	133 398
Rokok/ <i>Cigarettes</i>	69 724	80 013
Jumlah makanan/Total food	535 416	622 025
Bukan makanan/Non-food		
Perumahan dan fasilitas rumah tangga/ <i>Housing and household facilities</i>	288 896	327 755
Aneka komoditas dan jasa/ <i>Goods and services</i>	85 658	120 885
Pakaian alas kaki dan tutup kepala/ <i>Clothing footwear and headgear</i>	22 825	23 735
Komoditas tahan lama/ <i>Durable goods</i>	32 961	56 185
Pajak pungutan dan asuransi/ <i>Taxes and insurance</i>	27 815	35 917
Keperluan pesta dan upacara/kenduri/ <i>Parties and ceremonies</i>	5 360	3 546
Jumlah bukan makanan/Total non-food	463 515	568 023
Jumlah/Total	998 931	1 190 048

Sumber : BPS, Survei Sosial Ekonomi Nasional (Susenas) Maret/
Source : BPS-Statistics Indonesia, National Socioeconomic Survey March

Tabel
Table 10.2**Persentase Pengeluaran per Kapita Sebulan Menurut Kelompok Komoditas di Kabupaten Sanggau, 2020-2021**
Percentage of Monthly Expenditure per Capita by Commodity Group in Sanggau Regency, 2020-2021

Kelompok Komoditas/Commodity Group	2020	2021
(1)	(2)	(2)
Makanan/Food		
Padi-padian/Cereals	8,19	7,02
Umbi-umbian/Tubers	0,36	0,39
Ikan/udang/cumi/kerang/Fish/shrimp/common squid/shells	6,09	6,78
Daging/Meat	4,07	3,95
Telur dan susu/Eggs and milk	3,18	3,21
Sayur-sayuran/Vegetables	5,26	5,11
Kacang-kacangan/Legumes	0,78	0,82
Buah-buahan/Fruits	1,99	1,64
Minyak dan kelapa/Oil and coconut	1,18	1,11
Bahan minuman/Beverage stuffs	2,29	1,84
Bumbu-bumbuan/Spices	1,28	1,19
Konsumsi lainnya/Miscellaneous food items	1,20	1,28
Makanan dan minuman jadi/Prepared food and beverages	10,74	11,21
Rokok/Cigarettes	6,98	6,72
Jumlah makanan/Total food	53,60	52,27
Bukan makanan/Non-food		
Perumahan dan fasilitas rumah tangga/Housing and household facilities	28,92	27,54
Aneka komoditas dan jasa/Goods and services	8,57	10,16
Pakaian, alas kaki, dan tutup kepala/Clothing, footwear, and headgear	2,28	1,99
Komoditas tahan lama/Durable goods	3,30	4,72
Pajak, pungutan, dan asuransi/Taxes and insurance	2,78	3,02
Keperluan pesta dan upacara/kenduri/Parties and ceremonies	0,54	0,30
Jumlah bukan makanan/Total non-food	46,40	47,73
Jumlah/Total	100,00	100,00

Sumber : BPS, Survei Sosial Ekonomi Nasional (Susenas) Maret/
Source : BPS-Statistics Indonesia, National Socioeconomic Survey March

Tabel
Table 10.3

Persentase Rumah Tangga di Kabupaten Sanggau Menurut Golongan Pengeluaran Per Kapita Perbulan Makanan, 2021
Percentage of Household in Sanggau Regency by Monthly per Capita Food Expenditure Class, 2021

Penggolongan Pengeluaran Per Kapita Sebulan/ Monthly per Capita Expenditure Class	Persentase Rumah Tangga/ Percentage of Household
(1)	(2)
< 150 000	0,75
150 000 – 199 999	3,55
200 000 – 299 999	11,45
300 000 – 499 999	22,94
500 000 – 749 999	29,37
750 000 – 999 999	17,04
1 000 000 – 1 499 999	10,66
> 1 500 000	4,24
Jumlah / Total	100,00

Sumber : BPS, Survei Sosial Ekonomi Nasional (Susenas) Maret/
Source BPS-Statistics Indonesia, National Socioeconomic Survey March

Tabel
Table 10.4**Persentase Rumah Tangga di Kabupaten Sanggau Menurut Golongan Per Kapita Per Bulan Non Makanan, 2021**
Percentage of Household in Sanggau Regency by Monthly per Capital Non Food Expenditure Class, 2021

Penggolongan Pengeluaran Per Kapita Sebulan/ Monthly per Capita Expenditure Class	Persentase Rumah Tangga/ Percentage of Household
(1)	(2)
< 150 000	4,83
150 000 – 199 999	5,56
200 000 – 299 999	14,24
300 000 – 499 999	33,08
500 000 – 749 999	19,33
750 000 – 999 999	9,31
1 000 000 – 1 499 999	8,63
> 1 500 000	5,03
Jumlah / Total	100,00

Sumber : BPS, Survei Sosial Ekonomi Nasional (Susenas) Maret/
Source BPS-Statistics Indonesia, National Socioeconomic Survey March

Tabel
Table 10.5**Persentase Penduduk Menurut Golongan Pengeluaran Per Kapita Sebulan di Kabupaten Sanggau, 2021**
Percentage of Population by Per Capita Spending Group a Month in Sanggau Regency, 2021

Golongan Pengeluaran Spending Group (Rp)	2021
(1)	(2)
< 150 000	-
150 000 – 199 999	0,05
200 000 – 299 999	0,93
300 000 – 499 999	10,92
500 000 – 749 999	13,98
750 000 – 999 999	20,15
1 000 000 – 1 499 999	27,10
> 1 500 000	26,86
Jumlah/Total	100,00

Sumber : BPS, Survei Sosial Ekonomi Nasional (Susenas) Maret/
Source BPS-Statistics Indonesia, National Socioeconomic Survey March

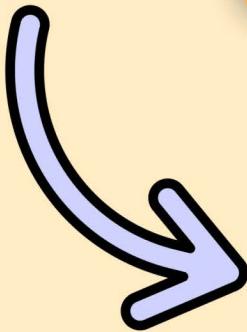

PERDAGANGAN TRADE

11

Pemasukkan Beras Pada
Kantor Logistik Kabupaten
Sanggau, 2021

IMPORTATION OF RICE TO SANGGAU
LOGISTICS SECTION OFFICE, 2021

2517 TON



Penyaluran Beras Pada Kantor Logistik
Kabupaten Sanggau, 2021

DISTRIBUTION OF RICE TO SANGGAU LOGISTICS SECTION
OFFICE, 2021

3 293,884 TON

Pada Tahun 2021, 74.80% dari penyaluran beras pada Kantor BULOG Cabang Pembantu Sanggau adalah dalam bentuk Rumah Pangan Kita (RPK), yaitu sebesar 2.463 ton.

PENJELASAN TEKNIS

1. Sistem pencatatan Statistik Ekspor dan Impor adalah "General Trade" dengan wilayah pencatatan meliputi seluruh wilayah kepabeanan Indonesia.
2. Pengesahan dokumen kepabeanan ekspor dan impor dilakukan oleh Bea dan Cukai berdasarkan Persetujuan Muat/Bongkar Barang.
3. Data ekspor berasal dari dokumen kepabeanan BC 3.0 atau yang disebut dokumen Pemberitahuan Ekspor Barang (PEB) yang diisi oleh eksportir.
4. Data impor berasal dari dokumen kepabeanan BC 2.0 atau yang disebut dokumen Pemberitahuan Impor Barang (PIB), Pemberitahuan Impor Barang Khusus (PIBK), Pemberitahuan Pabean Free Trade Zone (PPFTZ) dan dokumen kepabeanan BC 2.3 yang mencatat impor barang dari Luar Negeri ke Kawasan Berikat.
5. Barang-barang yang dikirim ke luar negeri untuk diolah dicatat sebagai ekspor, sedangkan hasil olahan yang dikembalikan ke Indonesia dicatat sebagai impor.

TECHNICAL NOTES

1. *The recording of export and import statistics is based on General Trade System covering all Indonesian customs areas.*
2. *The legalization of customs export and import documents is conducted by the Customs and Excise Office.*
3. *The export data are compiled based on customs export documents BC 3.0 or known as Export Declarations (PEB), filled by exporters.*
4. *The import data are compiled based on customs import documents BC 2.0 or known as Import Declarations Form (PIB), Import Declarations Form for Special Commodity (PIBK), Customs Declaration Form for Free Trade Zone (PPFTZ), and customs import documents BC 2.3 which records import goods from foreign country to Bounded Zones Area.*
5. *Goods send abroad for processing purposes are recorded as export while its product sent to Indonesia are recorded as import.*

6. Barang-barang luar negeri yang diolah di dalam negeri dicatat sebagai barang impor meskipun barang olahan tersebut akan kembali ke luar negeri.
7. Barang-barang yang tidak dicakup dalam pencatatan:
 - a. Pakaian dan barang-barang perhiasan penumpang.
 - b. Barang-barang bawaan penumpang dari/ke luar negeri untuk dipakai sendiri, kecuali lemari es, pesawat televisi, dan sebagainya.
 - c. Barang-barang untuk keperluan perwakilan kedutaan suatu negara.
 - d. Barang-barang ekspedisi dan ekshibisi atau pameran.
 - e. Barang-barang untuk militer yang diimpor langsung oleh angkatan bersenjata
 - f. Pembungkus/peti kemas untuk diisi kembali.
 - g. Uang dan surat-surat berharga.
 - h. Barang-barang contoh
8. Sistem pengolahan dokumen impor/ekspor Indonesia adalah sistem "Carry Over" yaitu dokumen ditunggu selama satu bulan, setelah bulan berjalan, sedangkan dokumen-dokumen yang terlambat akan diolah pada bulan berikutnya. Dengan demikian dokumen bulan-bulan sebelumnya yang terlambat diterima dan masuk pada bulan
6. *Foreign goods processed in Indonesia are still recorded as imports although the products will be sent to abroad.*
7. *The following goods are not included in the statistics:*
 - a. *Clothing and passengers' jewellery.*
 - b. *Luggage of passengers for own use, except refrigerators, television sets, etc.*
 - c. *Goods imported/exported for the use of foreign representative countries/embassies.*
 - d. *Goods for expeditions, and shows or exhibitions.*
 - e. *Military goods directly imported by the Armed Forces.*
 - f. *Packing/containers to be refilled.*
 - g. *Bank notes and securities*
 - h. *Sample goods*
8. *The carry-over system is used in processing Indonesian export and import documents. Documents are processed one month after the current month, while those received later will be processed for the succeeding month. This means previous documents received in the current month will be treated as processed documents.*

berjalan, diperlakukan sebagai dokumen bulan pengolahan.

- | | |
|--|--|
| <p>9. Pelabuhan Muat adalah pelabuhan darimana barang diangkut ke luar negeri atau diekspor</p> | <p>9. <i>Port of loading is port where the goods are transported out of the country or exported.</i></p> |
| <p>10. Negara tujuan adalah negara tujuan akhir yang diketahui untuk barang ekspor yang dikirim ke luar negeri</p> | <p>10. <i>Country of destination is country that is known to export goods sent abroad.</i></p> |
| <p>11. Jenis komoditi adalah barang ekspor yang dicatat sesuai kode Harmonized System (HS)</p> | <p>11. <i>Type commodity is exported goods recorded based on Harmonized System (HS) code.</i></p> |

ULASAN

Dilihat dari letak geografis Kabupaten Sanggau, pengembangan sektor perdagangan merupakan salah satu langkah strategis dalam pembangunan daerah. Kabupaten Sanggau memiliki akses langsung ke luar negeri (Malaysia) melalui gerbang lintas Batas Entikong (PLBN Entikong). Akibatnya, arus barang dan jasa dari Indonesia (khususnya Kabupaten Sanggau) ke Malaysia (khususnya Kuching) semakin cepat dan lancar, demikian juga sebaliknya.

Pemasukan beras di Kansilog Kabupaten Sanggau tahun 2021 dapat dilihat pada Tabel 11.4. Adapun pemasukan beras pada tahun 2021 sebesar 2.517 ton.

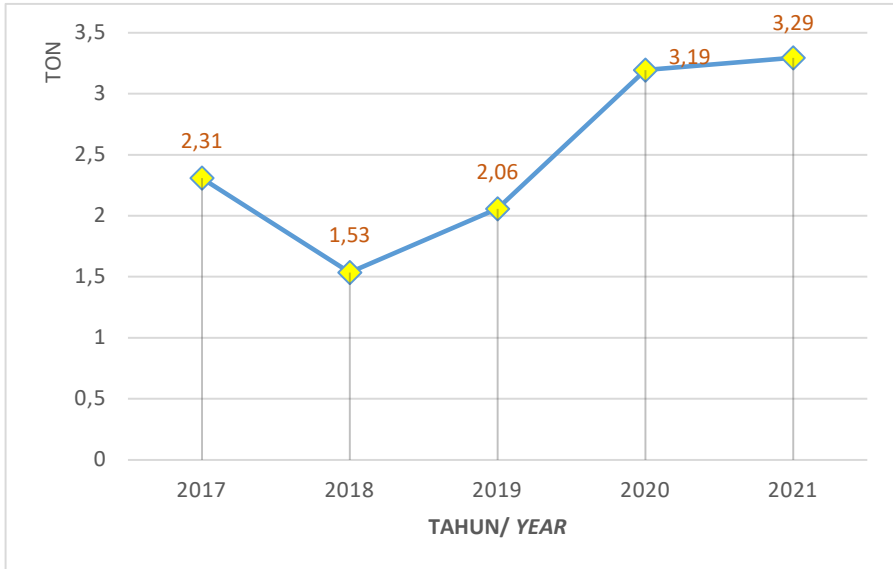
DESCRIPTION

Because of geographical position of Sanggau Regency, the improvement of trade sector becomes a strategic step in supporting the success of regional development. Sanggau Regency has the direct access to abroad (Malaysia) through Entikong. Therefore, the goods and services flow from Indonesia (especially Sanggau Regency) to Malaysia (especially Kuching) becoming increasingly fast, and vice versa.

Rice import to Logistic Section Office of Sanggau Regency in 2021 was presented in Table 11.4. The number of rice importation was 2.517 ton.

Gambar 11
Figures

Penyaluran Beras pada Kantor Seksi Logistik Sanggau (Kg), 2017-2021
Distribution of Rice in Sanggau Logistics Section Office (Kg), 2017-2021



Sumber : Kantor Seksi Logistik Sanggau/
Source : Sanggau Logistics Section Office

Tabel
Table 11.1**Banyaknya Usaha Perdagangan di Kabupaten Sanggau, 2021**
Number of Trading Business by Subdistrict in Sanggau Regency, 2021

Kecamatan/ Subdistrict	Perdagangan/ Trading Business (Unit)
(1)	(2)
01. T o b a	191
02. M e l i a u	375
03. K a p u a s	864
04. M u k o k	313
05. J a n g k a n g	238
06. B o n t i	215
07. P a r i n d u	581
08. T a y a n H i l i r	328
09. B a l a i	313
10. T a y a n H u l u	501
11. K e m b a y a n	434
12. B e d u a i	110
13. N o y a n	162
14. S e k a y a m	276
15. E n t i k o n g	356
Jumlah / Total	2021
	5 257
	2020
	5 009
	2019
	5 003

Sumber : Dinas Perindustrian, Perdagangan, Koperasi, dan UKM Kabupaten Sanggau /
Source : Regional Office of Industry, Trade, Cooperative, and SME of Sanggau Regency

Tabel
Table 11.2**Jumlah Timbangan, Takaran dan Perlengkapan yang
Ditera Ulang Menurut Kecamatan di Kabupaten Sanggau,
2018-2021**
**Number of Scales, Cubic Measure, and Rechecked Tools by
Subdistrict in Sanggau Regency, 2018-2021**

Kecamatan/ Subdistrict	Tahun / Year			
	2018	2019	2020	2021
(1)	(2)	(3)	(4)	(5)
01. T o b a	291	321	321	321
02. M e l i a u	323	326	326	326
03. K a p u a s	1 183	1 185	1 185	1 185
04. M u k o k	275	295	295	295
05. J a n g k a n g	139	302	302	302
06. B o n t i	208	-	-	-
07. P a r i n d u	547	547	547	547
08. T a y a n H i l i r	558	568	568	568
09. B a l a i	763	766	766	766
10. T a y a n H u l u	725	726	726	726
11. K e m b a y a n	669	685	685	685
12. B e d u a i	265	275	275	275
13. N o y a n	82	-	-	-
14. S e k a y a m	518	522	522	522
15. E n t i k o n g	322	369	369	369
Jumlah / Total	6 868	6 887	6 887	6 887

Sumber : Dinas Perindustrian Perdagangan Koperasi dan UKM Kabupaten Sanggau /
Source : Regional Office of Industry Trade Cooperative and SME of Sanggau Regency

Tabel
Table 11.3**Banyaknya Penerbitan Nomor Induk Berusaha (NIB) di Kabupaten Sanggau Menurut Kecamatan, 2021**
Number of Single Business Number Published in Sanggau Regency by Subdistrict, 2021

Kecamatan/ Subdistrict	Bentuk Perusahaan / Type of Enterprise			
	PT/ Limited Liability	Perseroan Komanditer/ CV	PO/ Individuals	Koperasi/ Cooperative
(1)	(2)	(3)	(4)	(5)
01. Toba	-	1	14	3
02. Meliau	1	1	59	1
03. Kapuas	12	37	430	2
04. Mukok	-	1	36	-
05. Jangkang	-	2	24	-
06. Bonti	0	-	25	-
07. Parindu	1	3	64	1
08. Tayan Hilir	4	7	62	1
09. Balai	0	3	12	1
10. Tayan Hulu	3	9	51	5
11. Kembayan	-	2	71	1
12. Beduai	-	-	9	-
13. Noyan	-	-	-	-
14. Sekayam	3	3	77	-
15. Entikong	-	2	19	-
Jumlah/ Total	24	71	953	15

Sumber : Dinas Penanaman Modal dan Pelayanan Terpadu Satu Pintu Kabupaten Sanggau /
Source : Regional Office of Investment and One Door Integrated Service of Sanggau Regency

Tabel
Table 11.4

Pemasukan Beras pada Kantor Seksi Logistik Sanggau (Kg), 2017-2021
Importation of Rice to Sanggau Logistics Section Office (Kg), 2017-2021

Bulan/ Month	Tahun / Year				
	2017	2018	2019	2020	2021
(1)	(2)	(3)	(4)	(5)	(6)
Januari / January	-	321 000	-	125 000	-
Februari / February	-	225 000	-	150 120	230 000
Maret / March	399 165	501 000	288 204	100	1 000
April / April	363 035	8 000	709 958	-	214 500
Mei / May	21 000	110 000	11 500	550 000	1 500
Juni / June	51 800	108 000	-	226 050	245 000
Juli / July	400 050	65 500	8 000	1 219 060	75 000
Agustus / August	393 570	234 500	400 000	500 150	623 000
September / September	121 380	500 000	594 099	150	-
Oktober / October	696 040	250 000	-	400 150	-
November / November	296 080	28 000	-	200 000	507 000
Desember / December	321 880	350 000	76 000	548 980	620 000
Jumlah / Total	3 064 000	2 701 000	2 087 761	3 919 760	2 517 000

Catatan/ Note :

- Data hanya mencakup wilayah Kabupaten Sanggau/ These data only covers Sanggau Regency area

Sumber : Kantor Seksi Logistik Sanggau/

Source : Sanggau Logistics Section Office

Tabel
Table 11.5**Penyaluran Beras pada Kantor Seksi Logistik Sanggau (Kg), 2017-2021**
Distribution of Rice in Sanggau Logistics Section Office (Kg), 2017-2021

Bulan/ Month	Tahun / Year				
	2017	2018	2019	2020	2021
(1)	(2)	(3)	(4)	(5)	(6)
Januari / January	81 540	43 300	25 807	162 750	17 115
Februari / February	85 680	49 122	40 813	63 126	408 865
Maret / March	20 220	167 620	173 950	113 361	75 155
April / April	10 970	172 775	364 826	825 762	227 270
Mei / May	181 900	191 480	264 897	193 570	14 560
Juni / June	648 785	85 080	192 770	6 484	277 235
Juli / July	106 355	93 470	331 680	228 240	375 620
Agustus / August	42 960	67 730	249 715	246 816	680 060
September / September	352 975	178 080	7 900	44 416	95 970
Oktober / October	308 845	99 360	75 840	774 135	37 434
November / November	342 275	333 380	129 064	262 985	389 535
Desember / December	125 570	53 560	199 797	271 565	695 065
Jumlah / Total	2 308 075	1 534 957	2 057 059	3 193 210	3 293 884

Catatan/ Note :

- Data hanya mencakup wilayah Kabupaten Sanggau/ These data only covers Sanggau Regency area

Sumber : Kantor Seksi Logistik Sanggau/

Source : Sanggau Logistics Section Office

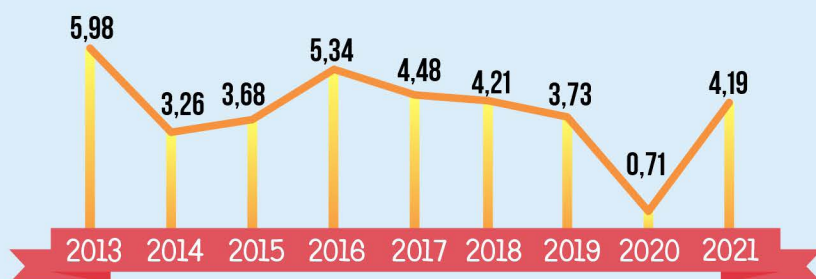
SISTEM NERACA REGIONAL

SYSTEM OF REGIONAL ACCOUNTS

12

Laju Pertumbuhan PDRB Kabupaten Sanggau Atas Dasar Harga Konstan 2010

GROWTH RATE OF GRDP OF SANGGAU REGENCY AT 2010 CONSTANT MARKET PRICES



PDRB Kabupaten Sanggau
GRDP OF SANGGAU REGENCY

ADHB 21,68

ADHK 13,79

dalam triliun rupiah
IN TRILLION RUPIAHS

PDRB per Kapita Kabupaten Sanggau
PER CAPITA GRDP OF SANGGAU REGENCY

ADHB 44,38

ADHK 28,23

dalam juta rupiah
IN MILLION RUPIAHS

* 2020 : Angka sementara/ Preliminary figures

2021 : Angka sangat sementara/ Very preliminary figures

** sumber/ : Berbagai sensus, survey dan sumber lain, BPS/

source Various census, survey, and other sources, BPS-Statistics Indonesia

PENJELASAN TEKNIS**TECHNICAL NOTES**

1. Penghitungan statistik neraca nasional mengikuti buku petunjuk yang diterbitkan oleh Perserikatan Bangsa Bangsa (PBB) dikenal sebagai Sistem Neraca Nasional (SNN). SNN adalah rekomendasi internasional tentang bagaimana menyusun ukuran aktivitas ekonomi yang sesuai dengan standar neraca baku yang didasarkan pada prinsip-prinsip ekonomi. Rekomendasi yang dimaksud dinyatakan dalam sekumpulan konsep, definisi, klasifikasi, dan aturan neraca yang disepakati secara internasional dalam mengukur indikator tertentu seperti Produk Domestik Bruto (PDB). Salah satu bentuk adaptasi pencatatan statistik nasional adalah melakukan perubahan tahun dasar PDB Indonesia dari tahun 2000 ke 2010. Perubahan tahun dasar PDB dilakukan seiring dengan mengadopsi rekomendasi PBB yang tertuang dalam Sistem Neraca Nasional 2008 (SNA 2008).
2. Produk Domestik Bruto pada tingkat nasional serta Produk Domestik Regional Bruto (PDRB) pada tingkat regional (provinsi) menggambarkan kemampuan suatu wilayah untuk menciptakan nilai tambah pada suatu waktu tertentu. Untuk menyusun PDB

1. *The method used to estimate national accounts statistics is based on the standard guidelines formed by United Nation known as System of National Accounts (SNA). SNA is the internationally agreed standard set of recommendations on how to compile measures of economic activity in accordance with strict accounting conventions based on economic principles. The recommendations are expressed in term of a set of concepts, definitions, classifications and accounting rules that comprise the internationally agreed standard for measuring indicators such as Gross Domestic Product (GDP). One of the improvement in the national statistical system is to rebase GDP form base year 2000 to 2010 in order to capture current economic condition. It is in line with the United Nations (UN) recommendation on 2008 SNA.*
2. *The basic measure of the value added arising from economic activity is known as Gross Domestic Product at the national level and Gross Regional Domestic Product (GRDP) at the regional level (provinces/regencies/municipalities). To compile these statistics, two approaches have been*

maupun PDRB digunakan 2 pendekatan, yaitu lapangan usaha dan pengeluaran. Keduanya menyajikan komposisi data nilai tambah dirinci menurut sumber kegiatan ekonomi (lapangan usaha) dan menurut komponen penggunaannya. PDB maupun PDRB dari sisi lapangan usaha merupakan penjumlahan seluruh komponen nilai tambah bruto yang mampu diciptakan oleh sektor-sektor ekonomi atas berbagai aktivitas produksinya. Sedangkan dari sisi pengeluaran menjelaskan tentang penggunaan dari nilai tambah tersebut.

used, i.e. "production approach" and "expenditure approach". The first approach is to measure value added produced by various kinds of economic activities, while the second approach is to measure final uses of the country's output. In other words, GDP/GRDP is the sum of total value added produced by all economic industries (activities) and the way of using it.

3. PDB menurut lapangan usaha mengalami perubahan klasifikasi dari 9 lapangan usaha menjadi 17 lapangan usaha. PDB menurut lapangan usaha dirinci menurut total nilai tambah dari seluruh sektor ekonomi yang mencakup lapangan usaha Pertanian, Kehutanan, dan Perikanan; Pertambangan dan Penggalian; Industri Pengolahan; Pengadaan Listrik dan Gas; Pengadaan Air, Pengelolaan Sampah, Limbah dan Daur Ulang; Konstruksi; Perdagangan Besar dan Eceran, Reparasi Mobil dan Sepeda Motor; Transportasi dan Pergudangan; Penyediaan Akomodasi dan Makan Minum; Informasi dan Komunikasi; Jasa Keuangan dan Asuransi;
3. *GDP by industry classification changes from 9 sectors to 17 industries. GDP by industry is classified by types of economic activities such as Agriculture, Forestry and Fishing; Mining and Quarrying; Manufacturing; Electricity and Gas; Water supply, Sewerage, Waste Management and Remediation Activities; Construction; Wholesale and Retail Trade; Repair of Motor Vehicles and Motorcycles; Transportation and Storage; Accommodation and Food Service Activities; Information and Communication; Financial and Insurance Activities; Real Estate Activities; Business Activities; Public Administration; Defense and Compulsory Social Security;*

Real Estat; Jasa Perusahaan; Administrasi Pemerintahan, Pertahanan dan Jaminan Sosial Wajib; Jasa Pendidikan; Jasa Kesehatan dan Kegiatan Sosial; dan Jasa lainnya.

Education; Human Health and Social Work Activities; and Other Services Activities.

4. PDB menurut pengeluaran mengalami perubahan klasifikasi dimana pengeluaran konsumsi Lembaga Non Profit yang Melayani Rumah Tangga (LNPR) yang sebelumnya termasuk bagian dari pengeluaran konsumsi rumah tangga menjadi komponen terpisah. Sehingga klasifikasi PDB menurut pengeluaran dirinci menjadi 7 komponen yaitu komponen pengeluaran konsumsi rumah tangga, pengeluaran konsumsi LNPR, pengeluaran konsumsi pemerintah, pembentukan modal tetap bruto, perubahan inventori, ekspor barang dan jasa, dan impor barang dan jasa.

4. *GDP by expenditure classification changes where consumption expenditure Non-profit Institutions Serving Households (NPISH) previously included as part of household consumption expenditure is taken out into separate component. So that, GDP by type of expenditures is classified into: household consumption expenditure, NPISH consumption expenditure, government consumption expenditure, gross fixed capital formation, changes in inventories, exports of goods and services, and imports of goods and services.*

5. Pengeluaran konsumsi rumah tangga mencakup berbagai pengeluaran konsumsi akhir rumah tangga atas barang dan jasa untuk memenuhi kebutuhan individu ataupun kelompok secara langsung. Pengeluaran rumah tangga di sini mencakup makanan dan minuman selain restoran; pakaian, alas kaki dan jasa perawatannya; perumahan

5. *Household consumption expenditures consist of expenditures incurred by households, which are used for either individual or collective needs. Household consumptions are classified into food and beverages other than restaurants; clothing, footwear, and related maintenance services; housing and household equipment; health and education; transport and*

dan perlengkapan rumah tangga; kesehatan dan pendidikan; transportasi dan komunikasi; restoran dan hotel serta lainnya.

communication; restaurants and hotels; and others.

6. Pengeluaran Konsumsi Pemerintah terdiri dari Pengeluaran Konsumsi Individu dan Pengeluaran Konsumsi Kolektif. Barang dan jasa individu merupakan barang dan jasa privat, dimana ciri-ciri barang dan jasa privat adalah a) Scarcity, yaitu ada kelangkaan/keterbatasan dalam jumlah; b) Excludable consumption, yaitu konsumsi suatu barang dapat dibatasi hanya pada mereka yang memenuhi persyaratan tertentu (biasanya harga); c) Rivalries competition, yaitu konsumsi oleh satu konsumen akan mengurangi atau menghilangkan kesempatan pihak lain untuk melakukan hal serupa. Contoh barang dan jasa yang dihasilkan pemerintah dan tergolong sebagai barang dan jasa individu adalah jasa pelayanan kesehatan pemerintah di rumah sakit/puskesmas dan jasa pendidikan di sekolah/universitas negeri. Sedangkan barang dan jasa kolektif ekuivalen dengan barang publik yang memiliki ciri a) Non rivalry, yaitu penggunaan satu konsumen terhadap suatu barang tidak mengurangi kesempatan konsumen lain untuk juga mengkonsumsi barang tersebut; b) Non excludable, yaitu apabila

6. *Government consumption expenditure consists of Individual Consumption Expenditure and Collective Consumption Expenditure. Individual goods and services are private goods and services, which the characteristics of private goods is a) Scarcity, that there is a scarcity/ limited in number; b) Excludable consumption, the consumption of goods can be limited only to those who meet certain requirements (usually the price); c) Rivalries competition, i.e. consumption by the consumer will reduce or eliminate the chance of another party to do so. Examples of goods and services produced by government and classified as goods and services of individuals is the government health services in hospitals/health centers and education services in schools/universities. Collective goods and services equivalent to public goods characterized by a) Non-rivalry, namely the use of a consumer for an item does not reduce the chance of another consumer to also consume goods; b) Non-excludable, i.e. when a public good available, then nothing can hinder anyone to benefit from the goods or in other words everyone has access to the goods. Examples*

suatu barang publik tersedia, maka tidak ada yang dapat menghalangi siapapun untuk memperoleh manfaat dari barang tersebut atau dengan kata lain setiap orang memiliki akses ke barang tersebut. Contoh barang dan jasa yang dihasilkan pemerintah dan tergolong sebagai barang dan jasa kolektif adalah jasa pertahanan yang dilakukan TNI dan keamanan yang dilakukan kepolisian.

of goods and services produced by government and classified as collective goods and services is carried military defense services and the police's security.

7. Pembentukan Modal Tetap Bruto (PMTB) mencakup pengadaan, pembuatan, dan pembelian barang modal. Barang modal dimaksud adalah barang-barang yang digunakan untuk proses produksi, tahan lama atau yang mempunyai umur pemakaian lebih dari satu tahun seperti bangunan, mesin-mesin dan alat angkutan. Termasuk pula di sini perbaikan besar (berat) yang sifatnya memperpanjang umur atau mengubah bentuk atau kapasitas barang modal tersebut. Pengeluaran barang modal untuk keperluan militer juga dicakup sebagai PMTB. Klasifikasi komponen PMTB dibagi menjadi 6 sub komponen yaitu Konstruksi; Mesin dan Peralatan; Kendaraan; Peralatan Lainnya; Cultivated Biological Resources (CBR) dan Produk Kekayaan Intelektual.

7. *Gross Fixed Capital Formation (GFCF) includes procurement, manufacture, and the purchase of capital goods. Capital goods are goods which are used for the production process, durable or have a service life of more than one year such as buildings, machinery, and transportation equipment. Including here: huge improvement that are to extend the life or changing the shape or the capacity of the capital goods. Capital expenditures for military purposes are also covered as GFCF. GFCF component are classified into six sub-components: Construction; Machinery and Equipment; vehicle; Other equipment; Cultivated Biological Resources (CBR) and Intellectual Property Product.*

8. Ekspor barang dan jasa merupakan

transaksi perdagangan barang dan jasa dari penduduk (residen) ke bukan penduduk (nonresiden). Impor barang dan jasa adalah transaksi perdagangan dari bukan penduduk ke penduduk. Ekspor atau impor barang terjadi pada saat terjadi perubahan hak kepemilikan barang antara penduduk dengan bukan penduduk (dengan atau tanpa perpindahan fisik barang tersebut). Pada PDB dengan tahun dasar 2010, ekspor dan impor barang dirinci menjadi nonmigas dan migas.

9. Produk Domestik Bruto maupun agregat turunannya disajikan dalam 2 (dua) versi penilaian, yaitu atas dasar "harga berlaku" dan atas dasar "harga konstan". Disebut sebagai harga berlaku karena seluruh agregat dinilai dengan menggunakan harga pada tahun berjalan, sedangkan harga konstan penilaiannya didasarkan kepada harga satu tahun dasar tertentu, dalam publikasi ini digunakan harga tahun 2010.
10. Laju pertumbuhan Produk Domestik Bruto diperoleh dari perhitungan PDB atas dasar harga konstan. Diperoleh dengan cara mengurangi nilai PDB pada tahun ke-n terhadap nilai pada tahun ke n-1 (tahun sebelumnya), dibagi dengan nilai pada tahun
8. *Exports of goods and services consist of transactions of goods and services from residents to non-residents. Imports of goods and services consist of transaction of goods and services from non-residents to residents. Exports and imports of goods occur when there are changes in ownership of goods between residents and non-residents (with or without physical movements of goods across frontiers). On the GDP at 2010 basic year, exports and imports of goods specified into non oil and gas and oil and gas.*
9. *GDP and its aggregations are presented in two forms: at current market prices and at constant base year market prices. In presenting current market prices, all aggregates are valued at current market prices, while base year constant market prices are shown by valuing all aggregates at fixed base year prices. Year of 2010 is used as the base year in this publication.*
10. *Growth rate of Gross Domestic Product is derived from GDP at constant market prices. It is obtained by subtracting the value of GDP year n with the value of GDP year n-1, divided by the value of GDP year n-1 then multiplied*

ke $n-1$, dikalikan dengan 100 persen. Laju pertumbuhan menunjukkan perkembangan agregat pendapatan dari satu waktu tertentu terhadap waktu sebelumnya

by 100 percent. The growth rate of GDP explains the income growth during the given period.

ULASAN

Laju pertumbuhan PDRB merupakan salah satu indikator yang menunjukkan naik atau turunnya produk yang dihasilkan, sebagai balas jasa seluruh kegiatan ekonomi. Kondisi ekonomi dapat diketahui dari penyajian PDRB atas dasar harga berlaku dan atas dasar harga konstan. Untuk keperluan analisis, biasanya menggunakan harga konstan, karena pengaruh naik turunnya harga telah dihilangkan atau dengan kata lain dengan menggunakan harga konstan, pengaruh inflasi telah ditiadakan. Semakin tinggi kenaikan nilai PDRB harga konstan, makin tinggi pula pertumbuhan ekonominya, demikian pula sebaliknya.

PDRB Kabupaten Sanggau atas dasar harga berlaku tahun 2021 sebesar 21,679 miliar rupiah. Kontribusi terbesar masih berasal dari lapangan usaha pertanian, kehutanan, dan perikanan, yakni sebesar 32,80 persen. Urutan kedua dan ketiga yang memberikan kontribusi terbesar adalah lapangan usaha industri pengolahan dan lapangan usaha pertambangan dan penggalian, masing-masing sebesar 17,25 persen dan 11,72 persen.

Laju pertumbuhan PDRB/ pertumbuhan ekonomi diperoleh dari perhitungan PDRB atas dasar harga konstan. Laju pertumbuhan menunjukkan perkembangan agregat pendapatan dari satu waktu

DESCRIPTION

GRDP growth rate is one indicator that shows the increase or decrease of product produced, as fringe benefits of all economic activity. Economic conditions can be seen from the presentation of the GRDP at current prices and at constant prices. For analysis purpose, GRDP at constant prices is commonly used. This is due to the influence of price fluctuations have been removed, or by using constant prices, the effect of inflation has been abolished. If the value of GRDP at constant prices become higher, the economic growth will also be higher, and vice versa.

GRDP at current prices of Sanggau Regency in 2021 was about 21.679 billion rupiah. The largest contribution still comes from the business field of agriculture, forestry, and fisheries, which amounted to 32,80 percent. Second and third largest contribution is the business field of processing industry and the business field of mining and quarrying, respectively by 17,25 percent and 11,72 percent.

The growth rate of the GRDP or economic growth derived from the calculation of GRDP at constant prices. Economic growth shows the development of the aggregate income of a specified time to an earlier time.

tertentu terhadap waktu sebelumnya. Pertumbuhan ekonomi pada tahun 2021 adalah 4,19 persen, mengalami percepatan dibanding tahun 2020 yang mencapai 0,71 persen.

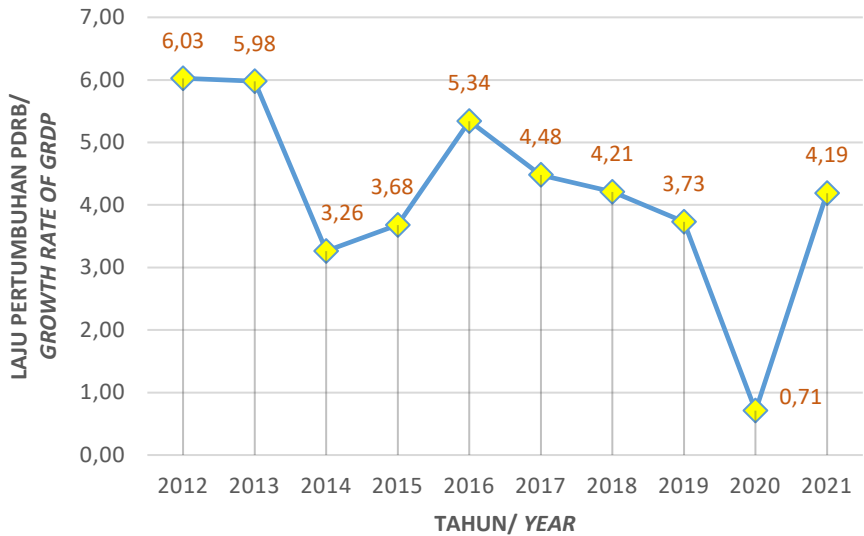
Gambaran fluktuasi dari PDRB adalah salah satu indikator untuk mengetahui perkembangan dan kondisi umum perekonomian suatu daerah. Selain itu, nilai PDRB juga dapat dipakai untuk mengetahui tingkat daya beli masyarakat. Dengan angka inflasi maka akan dapat diketahui nilai uang secara riil. Perekonomian suatu daerah yang baik ditunjukkan dengan nilai inflasi yang rendah dan apabila dikaitkan dengan perkembangan PDRB maka daerah yang baik adalah daerah yang mempunyai nilai inflasi yang rendah akan tetapi pertumbuhan PDRB-nya yang tinggi.

Economic growth in 2021 was 4,19 percent, experienced an acceleration compared to 2020, which reached 0,71 percent.

Fluctuations overview of GRDP is one of the indicators used to assess progress and the general condition of the economy of a region. In addition, the value of GDP can also be used to determine the level of purchasing power. With inflation rate, as example, will explain the value of money in real terms. A good economic region indicated by a low inflation rate. Moreover, when linked with the development of the GRDP, then a good economic region is the area with low inflation but has high GRDP growth rate.

Gambar 12
Figures

Laju Pertumbuhan Produk Domestik Regional Bruto Kabupaten Sanggau, 2012-2021
Trend of Gross Regional Domestic Product Growth, 2012-2021



Catatan/Note : * Angka Sementara/ Preliminary Figures
 ** Angka Sangat Sementara/ Very Preliminary Figures

Sumber/ : BPS, berbagai sensus, survei dan sumber lain/
 Source BPS-Statistics Indonesia, various census, survey, and other sources

Tabel
Table 12.1

Produk Domestik Regional Bruto Atas Dasar Harga Berlaku Menurut Lapangan Usaha di Kabupaten Sanggau (milyar rupiah), 2017–2021
Gross Regional Domestic Product at Current Market Prices by Industry in Sanggau Regency (billion rupiahs), 2017–2021

	Lapangan Usaha/Industry	2017	2018	2019	2020 *	2021 **
	(1)	(2)	(3)	(4)	(5)	(6)
A	Pertanian, Kehutanan, dan Perikanan/ <i>Agriculture, Forestry, and Fishing</i>	5 106,89	5 475,12	5 646,39	6 401,61	7 110,74
B	Pertambangan dan Penggalian/ <i>Mining and Quarrying</i>	1 519,75	1 711,12	1 882,70	2 187,07	2 540,63
C	Industri Pengolahan/ <i>Manufacturing</i>	3 271,88	3 358,16	3 415,97	3 443,09	3 740,31
D	Pengadaan Listrik dan Gas/ <i>Electricity and Gas</i>	5,39	6,10	6,87	7,78	7,86
E	Pengadaan Air; Pengelolaan Sampah, Limbah, dan Daur Ulang/ <i>Water Supply; Sewerage, Waste Management, and Remediation Activities</i>	4,74	5,54	5,83	5,99	6,47
F	Konstruksi/ <i>Construction</i>	1 079,09	1 151,74	1 304,94	1 277,00	1 418,67
G	Perdagangan Besar dan Eceran; Reparasi Mobil dan Sepeda Motor/ <i>Wholesale and Retail Trade; Repair of Motor Vehicles and Motorcycles</i>	1 993,59	2 105,45	2 252,31	2 064,11	2 140,61
H	Transportasi dan Pergudangan/ <i>Transportation and Storage</i>	244,52	265,11	304,25	306,54	296,41
I	Penyediaan Akomodasi dan Makan Minum/ <i>Accommodation and Food Service Activities</i>	310,08	338,15	370,55	288,40	315,77
J	Informasi dan Komunikasi/ <i>Information and Communication</i>	615,41	703,35	780,76	846,84	907,54
K	Jasa Keuangan dan Asuransi/ <i>Financial and Insurance Activities</i>	312,23	346,82	356,23	328,19	350,60

Lanjutan Tabel/Continued Table 12.1

Lapangan Usaha/Industry		2017	2018	2019	2020 *	2021 **
(1)		(2)	(3)	(4)	(5)	(6)
L	Real Estat/ <i>Real Estate Activities</i>	450,70	487,60	511,92	514,81	523,60
M,N	Jasa Perusahaan/ <i>Business Activities</i>	47,20	51,60	55,25	51,51	51,33
O	Administrasi Pemerintahan, Pertahanan, dan Jaminan Sosial Wajib/ <i>Public Administration and Defence; Compulsory Social Security</i>	1 140,88	1 270,80	1 351,77	1 324,84	1 288,04
P	Jasa Pendidikan/ <i>Education</i>	463,74	488,30	523,27	468,81	492,10
Q	Jasa Kesehatan dan Kegiatan Sosial/ <i>Human Health and Social Work Activities</i>	226,58	238,92	260,34	314,64	402,57
R,S,T,U	Jasa Lainnya/ <i>Other Services Activities</i>	105,19	115,28	129,21	90,13	85,54
Produk Domestik Regional Bruto/<i>Gross Regional Domestic Product</i>		16 897,89	18 119,16	19 158,57	19 921,37	21 678,77

Catatan/Note : * Angka Sementara/ *Preliminary Figures*

** Angka Sangat Sementara/ *Very Preliminary Figures*

Sumber/ : BPS, berbagai sensus, survei dan sumber lain/

Source : *BPS-Statistics Indonesia, various census, survey, and other sources*

Tabel
Table 12.2

Produk Domestik Regional Bruto Atas Dasar Harga Konstan 2010 Menurut Lapangan Usaha di Kabupaten Sanggau (milyar rupiah), 2017–2021
Gross Regional Domestic Product at 2010 Constant Market Prices by Industry in Sanggau Regency (billion rupiahs), 2017–2021

	Lapangan Usaha/Industry	2017	2018	2019	2020 *	2021 **
	(1)	(2)	(3)	(4)	(5)	(6)
A	Pertanian, Kehutanan, dan Perikanan/ <i>Agriculture, Forestry, and Fishing</i>	4 146,76	4 379,23	4 619,00	4 903,85	5 088,82
B	Pertambangan dan Penggalian/ <i>Mining and Quarrying</i>	845,75	922,32	968,28	1 100,57	1 199,19
C	Industri Pengolahan/ <i>Manufacturing</i>	2 226,95	2 229,65	2 233,60	2 185,99	2 267,60
D	Pengadaan Listrik dan Gas/ <i>Electricity and Gas</i>	3,67	3,78	3,99	4,51	4,53
E	Pengadaan Air; Pengelolaan Sampah, Limbah, dan Daur Ulang/ <i>Water Supply; Sewerage, Waste Management, and Remediation Activities</i>	3,86	4,35	4,55	4,64	4,91
F	Konstruksi/ <i>Construction</i>	765,23	769,21	791,63	737,17	788,22
G	Perdagangan Besar dan Eceran; Reparasi Mobil dan Sepeda Motor/ <i>Wholesale and Retail Trade; Repair of Motor Vehicles and Motorcycles</i>	1 420,43	1 468,51	1 536,84	1 347,94	1 393,96
H	Transportasi dan Pergudangan/ <i>Transportation and Storage</i>	180,48	189,32	203,48	176,69	164,25
I	Penyediaan Akomodasi dan Makan Minum/ <i>Accommodation and Food Service Activities</i>	214,23	222,89	238,29	177,09	191,20
J	Informasi dan Komunikasi/ <i>Information and Communication</i>	563,00	623,86	666,54	719,49	762,55
K	Jasa Keuangan dan Asuransi/ <i>Financial and Insurance Activities</i>	249,46	267,50	266,92	266,22	275,21

Lanjutan Tabel/Continued Table 12.2

Lapangan Usaha/Industry		2017	2018	2019	2020 *	2021 **
(1)		(2)	(3)	(4)	(5)	(6)
L	Real Estat/ <i>Real Estate Activities</i>	328,84	331,87	335,48	339,23	349,07
M,N	Jasa Perusahaan/ <i>Business Activities</i>	34,02	35,32	36,67	34,76	34,87
O	Administrasi Pemerintahan, Pertahanan, dan Jaminan Sosial Wajib/ <i>Public Administration and Defence; Compulsory Social Security</i>	610,85	641,35	641,90	655,12	623,61
P	Jasa Pendidikan/ <i>Education</i>	336,65	343,58	347,77	324,15	336,94
Q	Jasa Kesehatan dan Kegiatan Sosial/ <i>Human Health and Social Work Activities</i>	150,06	155,39	159,11	187,54	234,86
R,S,T,U	Jasa Lainnya/ <i>Other Services Activities</i>	77,62	81,85	88,25	70,30	70,67
Produk Domestik Regional Bruto/<i>Gross Regional Domestic Product</i>		12 157,88	12 670,00	13 142,29	13 235,26	13 790,45

Catatan/Note : * Angka Sementara/ *Preliminary Figures*

** Angka Sangat Sementara/ *Very Preliminary Figures*

Sumber/ : BPS, berbagai sensus, survei dan sumber lain/

Source : *BPS-Statistics Indonesia, various census, survey, and other sources*

Tabel
Table 12.3

Distribusi Persentase Produk Domestik Regional Bruto Atas Dasar Harga Berlaku Menurut Lapangan Usaha di Kabupaten Sanggau, 2017–2021
Percentage Distribution of Gross Regional Domestic Product at Current Market Prices by Industry in Sanggau Regency, 2017–2021

	Lapangan Usaha/Industry	2017	2018	2019	2020 *	2021 **
	(1)	(2)	(3)	(4)	(5)	(6)
A	Pertanian, Kehutanan, dan Perikanan/ <i>Agriculture, Forestry, and Fishing</i>	30,22	30,22	29,47	32,13	32,80
B	Pertambangan dan Penggalian/ <i>Mining and Quarrying</i>	8,99	9,44	9,83	10,98	11,72
C	Industri Pengolahan/ <i>Manufacturing</i>	19,36	18,53	17,83	17,28	17,25
D	Pengadaan Listrik dan Gas/ <i>Electricity and Gas</i>	0,03	0,03	0,04	0,04	0,04
E	Pengadaan Air; Pengelolaan Sampah, Limbah, dan Daur Ulang/ <i>Water Supply; Sewerage, Waste Management, and Remediation Activities</i>	0,03	0,03	0,03	0,03	0,03
F	Konstruksi/ <i>Construction</i>	6,39	6,36	6,81	6,41	6,54
G	Perdagangan Besar dan Eceran; Reparasi Mobil dan Sepeda Motor/ <i>Wholesale and Retail Trade; Repair of Motor Vehicles and Motorcycles</i>	11,80	11,62	11,76	10,36	9,87
H	Transportasi dan Pergudangan/ <i>Transportation and Storage</i>	1,45	1,46	1,59	1,54	1,37
I	Penyediaan Akomodasi dan Makan Minum/ <i>Accommodation and Food Service Activities</i>	1,84	1,87	1,93	1,45	1,46
J	Informasi dan Komunikasi/ <i>Information and Communication</i>	3,64	3,88	4,08	4,25	4,19
K	Jasa Keuangan dan Asuransi/ <i>Financial and Insurance Activities</i>	1,85	1,91	1,86	1,65	1,62

Lanjutan Tabel/Continued Table 12.3

Lapangan Usaha/Industry		2017	2018	2019	2020 *	2021 **
(1)		(2)	(3)	(4)	(5)	(6)
L	Real Estat/ <i>Real Estate Activities</i>	2,67	2,69	2,67	2,58	2,42
M,N	Jasa Perusahaan/ <i>Business Activities</i>	0,28	0,28	0,29	0,26	0,24
O	Administrasi Pemerintahan, Pertahanan, dan Jaminan Sosial Wajib/ <i>Public Administration and Defence; Compulsory Social Security</i>	6,75	7,01	7,06	6,65	5,94
P	Jasa Pendidikan/ <i>Education</i>	2,74	2,69	2,73	2,35	2,27
Q	Jasa Kesehatan dan Kegiatan Sosial/ <i>Human Health and Social Work Activities</i>	1,34	1,32	1,36	1,58	1,86
R,S,T,U	Jasa Lainnya/ <i>Other Services Activities</i>	0,62	0,64	0,67	0,45	0,39
Produk Domestik Regional Bruto/<i>Gross Regional Domestic Product</i>		100,00	100,00	100,00	100,00	100,00

Catatan/Note : * Angka Sementara/ *Preliminary Figures*

** Angka Sangat Sementara/ *Very Preliminary Figures*

Sumber/ : BPS, berbagai sensus, survei dan sumber lain/

Source : *BPS-Statistics Indonesia, various census, survey, and other sources*

Tabel
Table 12.4

Laju Pertumbuhan Produk Domestik Regional Bruto Atas Dasar Harga Konstan 2010 Menurut Lapangan Usaha Kabupaten Sanggau (persen), 2017–2021
Growth Rate of Gross Regional Domestic Product at 2010 Constant Market Prices by Industry in Sanggau Regency (percent), 2017–2021

Lapangan Usaha/ <i>Industry</i>	2017	2018	2019	2020 *	2021 **
(1)	(2)	(3)	(4)	(5)	(6)
A Pertanian, Kehutanan, dan Perikanan/ <i>Agriculture, Forestry, and Fishing</i>	2,22	5,61	5,48	6,17	3,77
B Pertambangan dan Penggalian/ <i>Mining and Quarrying</i>	13,27	9,05	4,98	13,66	8,96
C Industri Pengolahan/ <i>Manufacturing</i>	2,85	0,12	0,18	-2,13	3,73
D Pengadaan Listrik dan Gas/ <i>Electricity and Gas</i>	6,70	3,11	5,51	13,22	0,38
E Pengadaan Air; Pengelolaan Sampah, Limbah, dan Daur Ulang/ <i>Water Supply; Sewerage, Waste Management, and Remediation Activities</i>	0,06	12,77	4,53	1,88	5,80
F Konstruksi/ <i>Construction</i>	4,04	0,52	2,91	-6,88	6,92
G Perdagangan Besar dan Eceran; Reparasi Mobil dan Sepeda Motor/ <i>Wholesale and Retail Trade; Repair of Motor Vehicles and Motorcycles</i>	3,86	3,39	4,65	-12,29	3,41
H Transportasi dan Pergudangan/ <i>Transportation and Storage</i>	4,40	4,90	7,48	-13,17	-7,04
I Penyediaan Akomodasi dan Makan Minum/ <i>Accommodation and Food Service Activities</i>	6,48	4,04	6,91	-25,69	7,97
J Informasi dan Komunikasi/ <i>Information and Communication</i>	17,05	10,81	6,84	7,94	5,98
K Jasa Keuangan dan Asuransi/ <i>Financial and Insurance Activities</i>	8,75	7,23	-0,22	-0,26	3,38

Lanjutan Tabel/Continued Table 12.4

	Lapangan Usaha/Industry	2017	2018	2019	2020 *	2021 **
	(1)	(2)	(3)	(4)	(5)	(6)
L	Real Estat/ <i>Real Estate Activities</i>	2,74	0,92	1,09	1,12	2,90
M,N	Jasa Perusahaan/ <i>Business Activities</i>	3,84	3,83	3,80	-5,21	0,32
O	Administrasi Pemerintahan, Pertahanan, dan Jaminan Sosial Wajib/ <i>Public Administration and Defence; Compulsory Social Security</i>	6,99	4,99	0,09	2,06	-4,81
P	Jasa Pendidikan/ <i>Education</i>	1,71	2,06	1,22	-6,79	3,94
Q	Jasa Kesehatan dan Kegiatan Sosial/ <i>Human Health and Social Work Activities</i>	4,05	3,55	2,39	17,87	25,23
R,S,T,U	Jasa Lainnya/ <i>Other Services Activities</i>	4,62	5,45	7,82	-20,35	0,53
	Produk Domestik Regional Bruto/<i>Gross Regional Domestic Product</i>	4,48	4,21	3,73	0,71	4,19

Catatan/Note : * Angka Sementara/ *Preliminary Figures*

** Angka Sangat Sementara/ *Very Preliminary Figures*

Sumber : BPS, berbagai sensus, survei dan sumber lain/

Source : *BPS-Statistics Indonesia, various census, survey, and other sources*

Tabel
Table 12.5

Produk Domestik Regional Bruto Atas Dasar Harga Berlaku Menurut Jenis Pengeluaran di Kabupaten Sanggau (juta rupiah), 2017–2021
Gross Regional Domestic Product at Current Market Prices by Type of Expenditure in Sanggau Regency (million rupiahs), 2017–2021

Jenis Pengeluaran Type of Expenditure	2017	2018	2019	2020 *	2021 **
(1)	(2)	(3)	(4)	(5)	(6)
Pengeluaran Konsumsi Rumah Tangga/ <i>Household Consumption Expenditure</i>	10 148 924	10 860 296	11 340 348	11 687 005	12 014 832
Pengeluaran Konsumsi LNPRT/ <i>NPISH Consumption Expenditure</i>	165 535	196 676	227 560	229 108	244 613
Pengeluaran Konsumsi Pemerintah/ <i>Government Consumption Expenditure</i>	1 789 153	1 835 913	1 959 195	1 930 086	2 006 113
Pembentukan Modal Tetap Bruto/ <i>Gross Fixed Capital Formation</i>	6 464 888	6 757 558	7 350 933	6 926 493	7 057 293
Perubahan Inventori/ <i>Changes in Inventories</i>	117 784	-56 476	307 148	-880 833	-891 101
Net Ekspor Barang dan Jasa/ <i>Net Exports of Goods and Services</i>	-1 788 396	-1 474 803	-2 026 610	29 508	1 247 024
Produk Domestik Regional Bruto/ Gross Regional Domestic Product	16 897 887	18 119 164	19 158 574	19 921 367	21 678 774

Catatan/Note : * Angka Sementara/ *Preliminary Figures*

** Angka Sangat Sementara/ *Very Preliminary Figures*

Sumber/ : BPS, berbagai sensus, survei dan sumber lain/

Source : *BPS-Statistics Indonesia, various census, survey, and other sources*

Tabel
Table 12.6

Produk Domestik Regional Bruto Atas Dasar Harga Konstan 2010 Menurut Jenis Pengeluaran di Kabupaten Sanggau (juta rupiah), 2017–2021
Gross Regional Domestic Product at 2010 Constant Market Prices by Type of Expenditure in Sanggau Regency (million rupiahs), 2017–2021

Jenis Pengeluaran Type of Expenditure	2017	2018	2019	2020 *	2021 **
(1)	(2)	(3)	(4)	(5)	(6)
Pengeluaran Konsumsi Rumah Tangga/ <i>Household Consumption Expenditure</i>	6 769 997	6 994 796	7 191 734	7 166 504	7 225 058
Pengeluaran Konsumsi LNPRT/ <i>NPISH Consumption Expenditure</i>	116 811	128 774	140 985	138 696	145 062
Pengeluaran Konsumsi Pemerintah/ <i>Government Consumption Expenditure</i>	1 336 050	1 337 136	1 400 313	1 427 363	1 429 362
Pembentukan Modal Tetap Bruto/ <i>Gross Fixed Capital Formation</i>	4 112 421	4 187 206	4 264 752	4 080 219	4 117 899
Perubahan Inventori/ <i>Changes in Inventories</i>	101 868	-45 654	238 397	-711 806	-751 856
Net Ekspor Barang dan Jasa/ <i>Net Exports of Goods and Services</i>	-279 270	67 746	-93 893	1 134 285	1 624 924
Produk Domestik Regional Bruto/ Gross Regional Domestic Product	12 157 877	12 670 004	13 142 288	13 235 261	13 790 449

Catatan/Note : * Angka Sementara/ Preliminary Figures

** Angka Sangat Sementara/ Very Preliminary Figures

Sumber : BPS, berbagai sensus, survei dan sumber lain/

Source : BPS-Statistics Indonesia, various census, survey, and other sources

Tabel
Table 12.7

Distribusi Persentase Produk Domestik Regional Bruto Kabupaten Sanggau Atas Dasar Harga Berlaku Menurut Jenis Pengeluaran, 2017–2021
Percentage Distribution of Gross Regional Domestic Product of Sanggau Regency at Current Market Prices by Type of Expenditure, 2017–2021

Jenis Pengeluaran Type of Expenditure	2017	2018	2019	2020 *	2021 **
(1)	(2)	(3)	(4)	(5)	(6)
Pengeluaran Konsumsi Rumah Tangga/ <i>Household Consumption Expenditure</i>	60,06	59,94	59,19	58,67	55,42
Pengeluaran Konsumsi LNPRT/ <i>NPISH Consumption Expenditure</i>	0,98	1,09	1,19	1,15	1,13
Pengeluaran Konsumsi Pemerintah/ <i>Government Consumption Expenditure</i>	10,59	10,13	10,23	9,69	9,25
Pembentukan Modal Tetap Bruto/ <i>Gross Fixed Capital Formation</i>	38,26	37,30	38,37	34,77	32,55
Perubahan Inventori/ <i>Changes in Inventories</i>	0,70	-0,31	1,60	-4,42	-4,11
Net Ekspor Barang dan Jasa/ <i>Net Exports of Goods and Services</i>	-10,58	-8,14	-10,58	0,15	5,75
Produk Domestik Regional Bruto/ Gross Regional Domestic Product	100,00	100,00	100,00	100,00	100,00

Catatan/Note : * Angka Sementara/ *Preliminary Figures*

** Angka Sangat Sementara/ *Very Preliminary Figures*

Sumber : BPS, berbagai sensus, survei dan sumber lain/

Source : *BPS-Statistics Indonesia, various census, survey, and other sources*

Tabel
Table 12.8

Laju Pertumbuhan Produk Domestik Regional Bruto Kabupaten Sanggau Atas Dasar Harga Konstan Menurut Jenis Pengeluaran (persen), 2017–2021
Growth Rate of Gross Regional Domestic Product of Sanggau Regency at Constant Market Prices by Type of Expenditure (percent), 2017–2021

Jenis Pengeluaran Type of Expenditure	2017	2018	2019	2020 *	2021 **
(1)	(2)	(3)	(4)	(5)	(6)
Pengeluaran Konsumsi Rumah Tangga/ <i>Household Consumption Expenditure</i>	4,81	3,32	2,82	-0,35	0,82
Pengeluaran Konsumsi LNPRT/ <i>NPISH Consumption Expenditure</i>	8,06	10,24	9,48	-1,62	4,59
Pengeluaran Konsumsi Pemerintah/ <i>Government Consumption Expenditure</i>	4,80	0,08	4,72	1,93	0,14
Pembentukan Modal Tetap Bruto/ <i>Gross Fixed Capital Formation</i>	1,22	1,82	1,85	-4,33	0,92
Perubahan Inventori/ <i>Changes in Inventories</i>	-	-	-	-	-
Net Ekspor Barang dan Jasa/ <i>Net Exports of Goods and Services</i>	-	-	-	-	-
Produk Domestik Regional Bruto/ <i>Gross Regional Domestic Product</i>	4,48	4,21	3,73	0,71	4,19

Catatan/Note : * Angka Sementara/ *Preliminary Figures*

** Angka Sangat Sementara/ *Very Preliminary Figures*

Sumber : BPS, berbagai sensus, survei dan sumber lain/

Source : *BPS-Statistics Indonesia, various census, survey, and other sources*

Tabel
Table 12.9

**Perkembangan Produk Domestik Regional Bruto dan
Produk Domestik Regional Bruto per Kapita di Kabupaten
Sanggau, 2017–2021**
*Trend of Gross Regional Domestic Product and per Capita
Gross Regional Domestic Product of Sanggau Regency,
2017–2021*

Rincian / Items	2017	2018	2019	2020 ¹	2021 ²
(1)	(2)	(3)	(4)	(5)	(6)
PDRB / GRDP (juta rupiah/ million rupiahs)					
- ADHB / at current market prices	16 897 887	18 119 164	19 158 574	19 921 367	21 678 774
- ADHK 2010 / at 2010 constant market prices	12 157 877	12 670 004	13 142 288	13 235 261	13 790 449
PDRB per kapita / Per capita GRDP (rupiah/ rupiahs)					
- ADHB / at current market prices	36 919 052	39 050 342	40 930 303	41 160 529	44 375 796
- ADHK 2010 / at 2010 constant market prices	26 562 923	27 306 337	28 077 132	27 346 032	28 228 632
Laju pertumbuhan / Growth rate					
- PDRB / GRDP	4,48	4,21	3,73	0,71	4,19
- PDRB per kapita / GRDP per capita	3,00	2,80	2,82	-2,60	3,23
Penduduk/ Population					
Jumlah penduduk pertengahan tahun ³ / Mid-year population (orang/ people)	457 701	463 995	468 078	483 992	488 527
Laju pertumbuhan penduduk ⁴ / Population growth rate	1,59	1,56	1,49	1,68	1,61

Catatan/ Note :

- 1) Angka sementara/Preliminary figures
- 2) Angka sangat sementara/Very preliminary figures
- 3) 2017–2018 (Hasil Proyeksi Penduduk SP2010); 2019 (Hasil Proyeksi Penduduk SUPAS2015); 2020–2021 (Hasil Proyeksi Penduduk SP2020); pertengahan tahun/ 2017–2018 (The result of Indonesia Population Projection SP2010); 2019 (The result of Indonesia Population Projection SUPAS2015); 2020–2021 (The result of Indonesia Population Projection SP2020); mid year/June
- 4) Tahun dasar 2010/ 2010 base year

Sumber : Berbagai sensus, survei dan sumber lain, BPS/

Source : Various census, survey, and other sources, BPS–Statistics Indonesia

PERBANDINGAN ANTAR KABUPATEN/KOTA

REGENCY/MUNICIPAL COMPARISON

13

Produk Domestik Regional Bruto Provinsi Kalimantan Barat, 2021 ¹⁾

GROSS REGIONAL DOMESTIC PRODUCT OF KALIMANTAN BARAT PROVINCE, 2021

Peta Provinsi Kalimantan Barat
MAP OF KALIMANTAN BARAT PROVINCE



Kabupaten Sanggau
memberikan kontribusi
SANGGAU REGENCY CONTRIBUTES

9,37%

bagian
SHARE

untuk PDRB Provinsi Kalimantan Barat
TO GRDP OF KALIMANTAN BARAT PROVINCE

Persentase Penduduk Miskin di Kabupaten Sanggau, 2021 ²⁾

PERCENTAGE OF POPULATION BELOW POVERTY LINE AT SANGGAU REGENCY, 2021



4,55%

Persentase Terendah Kedua
di Provinsi Kalimantan Barat
**SECOND LOWEST PERCENTAGE IN
KALIMANTAN BARAT PROVINCE**

sumber / : 1 Berbagai sensus, survey dan sumber lain, BPS/ Various census, survey, and other sources,
BPS-Statistics Indonesia

source 2 Survei Sosial Ekonomi Nasional, BPS/ National Socio-Economic Survey, BPS-Statistics Indonesia

ULASAN

Berdasarkan hasil Sensus Penduduk, jumlah penduduk di Provinsi Kalimantan Barat pada tahun 2021 sebesar 5,41 juta jiwa. Sementara, jumlah penduduk di Kabupaten Sanggau sebesar 484 ribu jiwa. Adapun Kabupaten Sanggau berada pada posisi kelima jumlah penduduk terbanyak di Provinsi Kalimantan Barat. Tiga Kabupaten/Kota yang mempunyai jumlah penduduk terbesar diantaranya Kota Pontianak, Kabupaten Sambas, dan Kabupaten Kubu Raya, yang masing-masing berjumlah 658 ribu jiwa, 629 ribu jiwa, dan 609 ribu jiwa.

Dari segi Indeks Pembangunan Manusia (IPM), Kabupaten Sanggau memiliki pertumbuhan sebesar 0,10. Kabupaten/Kota dengan pertumbuhan IPM tertinggi adalah Kabupaten Sekadau, Kabupaten Bengkayang, dan Kota Pontianak dengan pertumbuhan IPM masing-masing sebesar 0,42, 0,30, dan 0,24. Disisi lain, Kabupaten Sambas, Kabupaten Ketapang, dan Kabupaten Melawi merupakan kota dengan laju pertumbuhan IPM yang paling kecil, yaitu 0,01.

Berdasarkan angka sangat sementara pada tahun 2021, laju pertumbuhan ekonomi di seluruh Kabupaten/Kota di Provinsi Kalimantan Barat mengalami penurunan dibanding tahun sebelumnya. Pertumbuhan ekonomi tertinggi

DESCRIPTION

Based on the results of population census, the population of Kalimantan Barat Province in 2020 was about 5,41 million people. Meanwhile, the population of Sanggau Regency was about 484 thousands people. Therefore, Sanggau Regency was the fifth most populated regency/municipality in Kalimantan Barat Province. Three Regency/Municipality that has the largest population were Pontianak Municipality, Kubu Raya Regency, and Sambas Regency, each of which amounted to 658 thousand people, 629 thousand people, and 609 thousand people.

In terms of Human Development Index (HDI), Sanggau Regency had HDI growth rate of 0,10. The highest of HDI growth rate were Sekadau Regency, Bengkayang Regency, and Pontianak Municipality which were 0,42, 0,30, and 0,24. On the other hand, Sambas Regency, Ketapang Regency, and Melawi Regency had the lowest HDI growth rate, which was about 0,01.

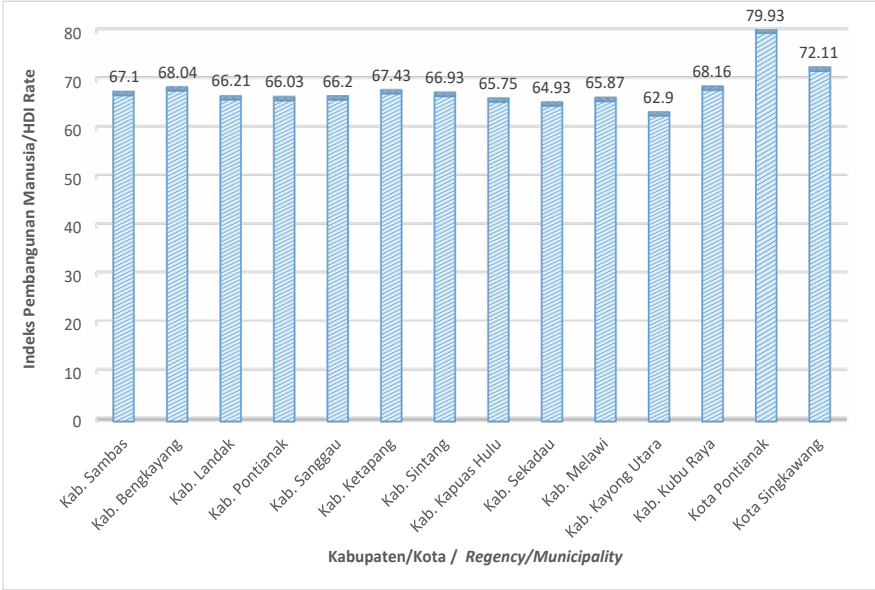
Based on very preliminary figure at 2021, economic growth in all of the regencies/municipalities in Kalimantan Barat Province decrease over the previous year. The highest economic growth among the 14 regencies/municipalities in Kalimantan Barat Province was

di antara 14 Kabupaten/Kota se Kalimantan Barat adalah Kabupaten Sanggau, yaitu sebesar 0,70 persen. Sedangkan pertumbuhan ekonomi terendah di antara 14 Kabupaten/Kota se Kalimantan Barat adalah Kota Pontianak, yaitu sebesar -3,97 persen.

Tabel 13.13 menyajikan data produksi padi Kabupaten/Kota se Kalimantan Barat selama 2020-2021. Dari tabel tersebut terlihat bahwa pada tahun 2021, produksi padi di Kalimantan Barat masih didominasi oleh Kabupaten Sambas, Kabupaten Landak, dan Kabupaten Ketapang. Sementara Kabupaten Sanggau dengan produksi padi sebesar 44.514 ton Gabah Kering Giling (GKG) berada pada posisi kelima.

Sanggau Regency, which amounted to 0,70 percent. While The lowest economic growth among the 14 regencies/ municipalities in Kalimantan Barat Province was Pontianak Municipality, which amounted to -3,97 percent.

The production of paddy during 2020 until 2021 in Kalimantan Barat Province was shown in Table 13.13. The table shows that in 2021, production of paddy in Kalimantan Barat Province was still dominated by Sambas Regency, Landak Regency, and the Ketapang Regency. Meanwhile, Sanggau Regency, with production of paddy amounted to 44.514 tons of dry-mill rice (GKG) was in fifth position.

Gambar 13
Figures**Indeks Pembangunan Manusia Menurut Kabupaten/
Kota di Provinsi Kalimantan Barat, 2021**
**Human Development Index Rate by Regency/
Municipality in Kalimantan Barat Province, 2021**

Sumber : Badan Pusat Statistik, Seri Publikasi Indeks Pembangunan Manusia/
Source BPS-Statistics Indonesia, Series of Publication of Human Development Index

Tabel 13.1 **Penduduk Laki-Laki di Provinsi Kalimantan Barat Menurut Kabupaten/Kota (jiwa) Tahun 2010, 2015, 2020, dan 2021**
Table 13.1 **Male Population of Kalimantan Barat Province by Regency/ Municipality (person), 2010, 2015, 2020, and 2021**

Kabupaten/Kota Regency/Municipality	2010¹	2015²	2020¹	2021³
(1)	(2)	(3)	(4)	(5)
01. Kab. Sambas	244 604	258 957	322 373	326 168
02. Kab. Bengkayang	112 152	124 015	148 727	150 987
03. Kab. Landak	172 373	186 621	208 270	209 939
04. Kab. Mempawah	118 980	127 862	154 316	156 300
05. Kab. Sanggau	211 859	230 375	251 489	253 209
06. Kab. Ketapang	222 258	246 470	297 266	301 863
07. Kab. Sintang	188 433	204 449	217 921	218 978
08. Kab. Kapuas Hulu	113 452	125 369	129 669	130 150
09. Kab. Sekadau	93 899	99 760	109 750	110 350
10. Kab. Melawi	91 529	100 261	117 404	118 841
11. Kab. Kayong Utara	48 835	53 733	65 177	66 145
12. Kab. Kubu Raya	254 946	276 742	311 742	314 433
13. Kota Pontianak	277 971	303 283	329 729	331 992
14. Kota Singkawang	95 612	106 204	120 280	121 633
Kalimantan Barat	2 246 903	2 444 101	2 784 113	2 810 988

Catatan/ : ¹ Sensus Penduduk / *Population Census*

Note ² Survei Penduduk Antar Sensus / *Intercensal Population Census*

³ Proyeksi Penduduk Sementara (Interim) 2020 pertengahan tahun/ *Interim Population Projection (Interim) 2020 mid-year*

Sumber/ : BPS Provinsi Kalimantan Barat, diolah dari hasil Sensus Penduduk, SUPAS, dan Penduduk Sementara (Interim) 2020 pertengahan tahun/
Source *BPS-Statistics of Kalimantan Barat Province, processed from Population Census, SUPAS, and Interim Population Projection 2020 mid-year*

Tabel
Table 13.2**Penduduk Perempuan di Provinsi Kalimantan Barat
Menurut Kabupaten/Kota (jiwa) Tahun 2010, 2015, 2020,
dan 2021**
*Female Population of Kalimantan Barat Province by
Regency/Municipality (person), 2010, 2015, 2020, and
2021*

Kabupaten/Kota <i>Regency/Municipality</i>	2010¹	2015²	2020¹	2021³
(1)	(2)	(3)	(4)	(5)
01. Kab. Sambas	251 516	264 827	307 532	311 643
02. Kab. Bengkayang	103 125	114 829	137 639	139 956
03. Kab. Landak	157 276	171 426	189 340	191 164
04. Kab. Mempawah	115 041	124 252	147 244	149 373
05. Kab. Sanggau	196 609	214 847	233 347	235 318
06. Kab. Ketapang	205 202	229 978	273 391	278 064
07. Kab. Sintang	176 326	192 429	203 385	204 696
08. Kab. Kapuas Hulu	108 708	120 889	122 940	123 590
09. Kab. Sekadau	87 735	93 852	101 809	102 528
10. Kab. Melawi	87 116	95 938	110 866	112 401
11. Kab. Kayong Utara	46 759	51 846	61 394	62 405
12. Kab. Kubu Raya	246 024	269 597	297 650	300 692
13. Kota Pontianak	276 793	305 068	328 956	331 721
14. Kota Singkawang	90 850	101 578	114 784	116 258
Kalimantan Barat	2 149 080	2 351 356	2 630 277	2 659 809

Catatan/ : ¹ Sensus Penduduk / *Population Census*Note : ² Survei Penduduk Antar Sensus / *Intercensal Population Census*³ Proyeksi Penduduk Sementara (Interim) 2020 pertengahan tahun/ *Interim Population Projection (Interim) 2020 mid-year*Sumber/ : BPS Provinsi Kalimantan Barat, diolah dari hasil Sensus Penduduk, SUPAS, dan Penduduk Sementara (Interim)
Source 2020 pertengahan tahun/*BPS-Statistics of Kalimantan Barat Province, processed from Population Census, SUPAS, and Interim Population Projection
2020 mid-year*

Tabel
Table 13.3

**Penduduk, Laju Pertumbuhan Penduduk, Distribusi
Persentase Penduduk, Kepadatan Penduduk, Rasio Jenis
Kelamin Penduduk Menurut Kabupaten/Kota 2010 dan
2021**
*Population, Population Growth Rate, Percentage
Distribution of Population, Population Density, and
Population Sex Ratio by Regency/Municipality, 2010 and
2021*

Kabupaten/Kota Regency/Municipality	Penduduk (jiwa) Population (person)			Laju Pertumbuhan Penduduk per Tahun Annual Population Growth Rate (%)	
	2010 ¹	2020 ²	2021 ³	2010-2020	2020-2021
(1)	(2)	(3)	(4)	(5)	(6)
01. Kab. Sambas	496 120	629 905	637 811	2,34	1,68
02. Kab. Bengkayang	215 277	286 366	290 943	2,80	2,14
03. Kab. Landak	329 649	397 610	401 103	1,83	1,17
04. Kab. Mempawah	234 021	301 560	305 673	2,48	1,82
05. Kab. Sanggau	408 468	484 836	488 527	1,67	1,02
06. Kab. Ketapang	427 460	570 657	579 927	2,84	2,17
07. Kab. Sintang	364 759	421 306	423 674	1,40	0,75
08. Kab. Kapuas Hulu	222 160	252 609	253 740	1,25	0,60
09. Kab. Sekadau	181 634	211 559	212 878	1,49	0,83
10. Kab. Melawi	178 645	228 270	231 242	2,40	1,74
11. Kab. Kayong Utara	95 594	126 571	128 550	2,75	2,09
12. Kab. Kubu Raya	500 970	609 392	615 125	1,91	1,26
13. Kota Pontianak	554 764	658 685	663 713	1,68	1,02
14. Kota Singkawang	186 462	235 064	237 891	2,27	1,61
Kalimantan Barat	4 395 983	5 414 390	5 470 797	2,04	1,39

Lanjutan Tabel/Continued Table 13.3

Kabupaten/Kota Regency/Municipality	Persentase Penduduk Percentage of Total Population		Kepadatan Penduduk per km ² Population Density per sq.km		Rasio Jenis Kelamin Penduduk Population Sex Ratio	
	2020 ²	2021 ³	2020 ²	2021 ³	2020 ²	2021 ³
(1)	(6)	(7)	(9)	(10)	(11)	(12)
01. Kab. Sambas	11,63	11,66	94	95	105	105
02. Kab. Bengkayang	5,29	5,32	56	57	108	108
03. Kab. Landak	7,34	7,33	45	45	110	110
04. Kab. Mempawah	5,57	5,59	108	109	105	105
05. Kab. Sanggau	8,95	8,93	38	38	108	108
06. Kab. Ketapang	10,54	10,60	18	19	109	109
07. Kab. Sintang	7,78	7,74	19	20	107	107
08. Kab. Kapuas Hulu	4,67	4,64	8	9	105	105
09. Kab. Sekadau	3,91	3,89	39	39	108	108
10. Kab. Melawi	4,22	4,23	21	22	106	106
11. Kab. Kayong Utara	2,34	2,35	28	28	106	106
12. Kab. Kubu Raya	11,26	11,24	88	88	105	105
13. Kota Pontianak	12,17	12,13	6 110	6 157	100	100
14. Kota Singkawang	4,34	4,35	466	472	105	105
Kalimantan Barat	100,00	100,00	37	37	106	106

Catatan/ : ¹ Hasil SP2010 (Mei)/ *The result of the 2010 Population Census (May)*

Note : ² Hasil SP2021 (September)/ *The result of the 2021 Population Census (September)*

³ Proyeksi Penduduk Sementara (Interim) 2020 pertengahan tahun/ *Indonesia Population Projection (Interim) 2020 mid-year*

Sumber : BPS, Sensus Penduduk (SP) 2010, 2020, dan Proyeksi Penduduk Sementara (Interim) 2020 pertengahan tahun

Source : BPS-Statistics Indonesia, 2010 and 2020 Population Census and Indonesia Population Projection (Interim) 2020 mid-year

Tabel 13.4 **Penduduk Menurut Kabupaten/Kota di Provinsi Kalimantan Barat (jiwa) Tahun 2010, 2015, 2020, dan 2021**
Table 13.4 **Population by Regency/ Municipality of Kalimantan Barat Province (person), 2010, 2015, 2020, and 2021**

Kabupaten/Kota Regency/Municipality	2010 ¹	2015 ²	2020 ¹	2021 ¹
(1)	(2)	(3)	(4)	(5)
01. Kab. Sambas	496 120	523 784	629 905	637 811
02. Kab. Bengkayang	215 277	238 844	286 366	290 943
03. Kab. Landak	329 649	358 047	397 610	401 103
04. Kab. Mempawah	234 021	252 114	301 560	305 673
05. Kab. Sanggau	408 468	445 222	484 836	488 527
06. Kab. Ketapang	427 460	476 448	570 657	579 927
07. Kab. Sintang	364 759	396 878	421 306	423 674
08. Kab. Kapuas Hulu	222 160	246 258	252 609	253 740
09. Kab. Sekadau	181 634	193 612	211 559	212 878
10. Kab. Melawi	178 645	196 199	228 270	231 242
11. Kab. Kayong Utara	95 594	105 579	126 571	128 550
12. Kab. Kubu Raya	500 970	546 339	609 392	615 125
13. Kota Pontianak	554 764	608 351	658 685	663 713
14. Kota Singkawang	186 462	207 782	235 064	237 891
Kalimantan Barat	4 395 983	4 795 457	5 414 390	5 470 797

Catatan/ Note: 1) Sensus Penduduk/ Population Census

2) Survei Penduduk Antar Sensus/ Intercensal Population Census

3) Proyeksi Penduduk Sementara (Interim) 2020 pertengahan tahun/ Interim Population Projection (Interim) 2020 mid-year

Sumber/ Source: BPS Provinsi Kalimantan Barat, diolah dari hasil Sensus Penduduk, SUPAS dan Penduduk Sementara (Interim) 2020 pertengahan tahun/

BPS-Statistics of Kalimantan Barat Provinc, processed from Population Census, SUPAS and Interim Population Projection (Interim) 2020 mid-year

Tabel
Table 13.5**Indeks Pembangunan Manusia Menurut Kabupaten/Kota
di Provinsi Kalimantan Barat, 2017–2021**
*Human Development Index by Regency/Municipality in
Kalimantan Barat Province, 2017–2021*

Kabupaten/Kota Regency/Municipality	2017	2018	2019	2020	2021
(1)	(2)	(3)	(4)	(5)	(6)
01. Kab. Sambas	65,92	66,61	67,02	67,03	67,10
02. Kab. Bengkayang	65,99	66,85	67,57	67,87	68,04
03. Kab. Landak	64,93	65,45	65,96	65,98	66,21
04. Kab. Mempawah	64,00	64,90	65,50	65,74	66,03
05. Kab. Sanggau	64,61	65,15	65,67	65,77	66,20
06. Kab. Ketapang	65,71	66,41	67,16	67,17	67,43
07. Kab. Sintang	65,16	66,07	66,70	66,88	66,93
08. Kab. Kapuas Hulu	64,18	65,03	65,65	65,69	65,75
09. Kab. Sekadau	63,04	63,69	64,34	64,76	64,93
10. Kab. Melawi	64,43	65,05	65,54	65,55	65,87
11. Kab. Kayong Utara	61,52	61,82	62,66	62,68	62,90
12. Kab. Kubu Raya	66,31	67,23	67,76	67,95	68,16
13. Kota Pontianak	77,93	78,56	79,35	79,44	79,93
14. Kota Singkawang	70,25	71,08	71,72	71,94	72,11
Kalimantan Barat	66,26	66,98	67,65	67,66	67,90

Sumber : Badan Pusat Statistik, Seri Publikasi Indeks Pembangunan Manusia/
Source BPS-Statistics Indonesia, Series of Publication of Human Development Index

Tabel
Table 13.6

Indeks Pembangunan Manusia (IPM) dan Komponennya di Provinsi Kalimantan Barat Menurut Kabupaten/Kota, 2021
Human Development Index (HDI) and The Components of Kalimantan Barat Province by Regency/Municipality, 2021

Kabupaten/Kota Regency/Municipality	AHH	HLS	RLS	Pengeluaran	IPM	
(1)	(2)	(3)	(4)	(5)	(6)	
01. Kab. Sambas	69,08	12,63	6,72	9 828	67,10	
02. Kab. Bengkayang	73,84	12,10	6,80	9 193	68,04	
03. Kab. Landak	73,04	12,43	7,12	7 431	66,21	
04. Kab. Mempawah	71,18	12,65	7,04	7 758	66,03	
05. Kab. Sanggau	71,42	11,59	7,39	8 328	66,20	
06. Kab. Ketapang	71,11	11,81	7,46	9 209	67,43	
07. Kab. Sintang	71,84	12,04	7,08	8 708	66,93	
08. Kab. Kapuas Hulu	72,53	12,08	7,53	7 168	65,75	
09. Kab. Sekadau	72,05	11,89	6,85	7 462	64,93	
10. Kab. Melawi	72,98	11,17	6,91	8 415	65,87	
11. Kab. Kayong Utara	68,48	11,84	6,02	7 920	62,90	
12. Kab. Kubu Raya	70,69	13,87	7,00	8 630	68,16	
13. Kota Pontianak	73,12	15,01	10,43	14 610	79,93	
14. Kota Singkawang	72,18	12,91	7,90	11 767	72,11	
Kalimantan Barat 2021	70,76	12,65	7,45	8 974	67,90	
	2020	70,69	12,60	7,37	8 930	67,66
	2019	70,56	12,58	7,31	9 055	67,65
	2018	70,18	12,55	7,12	8 860	66,98
	2017	69,92	12,50	7,05	8 472	66,26

Catatan/ Note :

AHH = Angka Harapan Hidup saat lahir/ *Life Expectancy (LE)*

HLS = Harapan Lama Sekolah/ *Expected Years of Schooling (EYS)*

RLS = Rata-Rata Lama Sekolah/ *Mean Years of Schooling (MYS)*

Pengeluaran = Pengeluaran per Kapita yang Disesuaikan/ *Customized Expenditure per Capita (ribu rupiah/ thousand rupiahs)*

IPM = Indeks Pembangunan Manusia/ *Human Development Index (HDI)*

Sumber : Berbagai sensus, survey dan sumber lain, BPS/

Source : Various census, survey, and other sources, BPS-Statistics Indonesia

Tabel
Table 13.7**Jumlah dan Persentase Penduduk Miskin di Provinsi Kalimantan Barat Menurut Kabupaten/ Kota, 2020 dan 2021**
Number and Percentage of Poor People of Kalimantan Barat Province by Regency/Municipality, 2020 and 2021

Kabupaten/Kota Regency/Municipality	Jumlah Penduduk Miskin (ribu) Number of Poor People (thousand)		Persentase Penduduk Miskin Percentage of Poor People	
	2020	2021	2020	2021
(1)	(2)	(3)	(4)	(5)
01. Kab. Sambas	41,41	41,49	7,70	7,66
02. Kab. Bengkayang	17,11	16,92	6,62	6,48
03. Kab. Landak	42,36	42,01	11,12	10,99
04. Kab. Mempawah	13,18	13,82	4,95	5,18
05. Kab. Sanggau	21,16	21,70	4,46	4,55
06. Kab. Ketapang	53,45	53,04	10,29	10,13
07. Kab. Sintang	39,19	39,40	9,27	9,28
08. Kab. Kapuas Hulu	23,93	24,03	8,33	8,93
09. Kab. Sekadau	11,92	12,69	5,87	6,26
10. Kab. Melawi	25,34	25,47	12,04	12,01
11. Kab. Kayong Utara	10,90	10,72	9,56	9,33
12. Kab. Kubu Raya	25,90	25,47	4,42	4,34
13. Kota Pontianak	30,70	30,11	4,70	4,58
14. Kota Singkawang	10,23	11,03	4,53	4,83
Kalimantan Barat	366,77	367,89	7,17	7,15

Sumber : Survei Sosial Ekonomi Nasional, BPS/

Source : National Socio-Economic Survey, BPS-Statistics Indonesia

Tabel
Table 13.8

Produk Domestik Regional Bruto Atas Dasar Harga Berlaku Menurut Kabupaten/Kota di Provinsi Kalimantan Barat (Milyar Rupiah), 2017-2021
Gross Regional Domestic Product at Current Market Prices by Regency/Municipality in Kalimantan Barat Province (billion rupiahs), 2017-2021

Kabupaten/Kota Regency/Municipality	2017	2018	2019	2020 *	2021 **
(1)	(2)	(3)	(4)	(5)	(6)
01. Kab. Sambas	17 506,90	18 984,59	20 529,98	20 669,99	22 290,19
02. Kab. Bengkayang	7 389,97	7 999,80	8 645,00	8 672,73	9 318,53
03. Kab. Landak	8 963,78	9 755,30	10 546,90	10 739,19	11 614,17
04. Kab. Mempawah	6 968,92	7 603,86	8 298,15	8 545,29	9 084,52
05. Kab. Sanggau	16 897,89	18 119,16	19 158,57	19 921,37	21 678,77
06. Kab. Ketapang	22 495,91	25 000,29	27 488,71	28 105,90	30 911,32
07. Kab. Sintang	12 282,70	13 390,62	14 681,42	14 711,07	15 749,08
08. Kab. Kapuas Hulu	8 678,12	9 427,19	10 205,70	10 273,88	11 071,94
09. Kab. Sekadau	5 314,82	5 856,92	6 432,29	6 568,79	7 132,69
10. Kab. Melawi	4 359,09	4 740,57	5 143,75	5 232,21	5 626,60
11. Kab. Kayong Utara	3 490,01	3 796,36	4 133,12	4 206,76	4 533,73
12. Kab. Kubu Raya	23 700,99	26 343,57	29 105,09	28 930,52	31 231,42
13. Kota Pontianak	33 416,84	36 075,30	38 708,22	37 648,51	40 200,36
14. Kota Singkawang	9 013,05	9 691,38	10 228,39	10 126,22	10 877,85
Jumlah Kabupaten/Kota	180 478,99	196 784,91	213 305,30	214 352,42	231 321,16
Kalimantan Barat	177 493,65	194 138,22	212 150,33	214 001,75	231 321,16

Catatan/ Note: *) Angka Sementara/ Preliminary Figures

**) Angka Sangat Sementara/ Very Preliminary Figures

Sumber/ : Berbagai sensus, survei dan sumber lain, BPS/

Source Various census, survey, and other sources, BPS-Statistics Indonesia

Tabel
Table 13.9

Produk Domestik Regional Bruto Atas Dasar Harga Konstan 2010 Menurut Kabupaten/Kota di Provinsi Kalimantan Barat (Miliar Rupiah), 2017-2021
Gross Regional Domestic Product at 2010 Constant Market Prices by Regency/Municipality in Kalimantan Barat Province (billion rupiahs), 2017-2021

Kabupaten/Kota Regency/Municipality	2017	2018	2019	2020 *	2021 **
(1)	(2)	(3)	(4)	(5)	(6)
01. Kab. Sambas	12 411,93	13 023,68	13 641,74	13 363,52	13 948,12
02. Kab. Bengkayang	5 163,90	5 434,86	5 714,30	5 600,32	5 842,93
03. Kab. Landak	6 381,21	6 694,98	7 022,01	6 972,05	7 312,66
04. Kab. Mempawah	4 685,37	4 955,36	5 241,75	5 251,04	5 466,32
05. Kab. Sanggau	12 157,88	12 670,00	13 142,29	13 235,26	13 790,45
06. Kab. Ketapang	15 661,14	16 887,78	17 999,84	17 911,87	18 848,70
07. Kab. Sintang	8 683,37	9 130,73	9 586,05	9 375,71	9 731,98
08. Kab. Kapuas Hulu	5 881,74	6 155,95	6 390,00	6 234,48	6 510,87
09. Kab. Sekadau	3 848,26	4 072,44	4 294,12	4 252,10	4 435,32
10. Kab. Melawi	3 081,20	3 242,89	3 385,82	3 348,11	3 500,14
11. Kab. Kayong Utara	2 302,84	2 416,58	2 536,74	2 517,55	2 632,99
12. Kab. Kubu Raya	16 424,30	17 287,11	18 268,64	17 831,73	18 754,97
13. Kota Pontianak	22 881,97	23 846,67	24 804,70	23 822,51	24 919,42
14. Kota Singkawang	6 250,02	6 540,22	6 828,39	6 657,05	6 977,77
Jumlah Kabupaten/Kota	125 815,13	132 359,25	138 856,37	136 373,28	142 672,64
Kalimantan Barat	124 289,17	130 596,32	137 243,09	134 743,38	141 187,04

Catatan/ Note: *) Angka Sementara/ Preliminary Figures

**) Angka Sangat Sementara/ Very Preliminary Figures

Sumber/ : Berbagai sensus, survei dan sumber lain, BPS/

Source Various census, survey, and other sources, BPS-Statistics Indonesia

Tabel
Table 13.10

Laju Pertumbuhan Produk Domestik Regional Bruto Atas Dasar Harga Konstan 2010 Menurut Kabupaten/Kota di Provinsi Kalimantan Barat, 2017-2021
Growth Rate of Gross Regional Domestic Product at 2010 Constant Prices by Regency/Municipality in Kalimantan Barat Province, 2017-2021

Kabupaten/Kota Regency/Municipality	2017	2018	2019	2020 *	2021 **
(1)	(2)	(3)	(4)	(5)	(6)
01. Kab. Sambas	5,06	4,93	4,75	-2,04	4,37
02. Kab. Bengkayang	5,62	5,25	5,14	-1,99	4,33
03. Kab. Landak	5,17	4,92	4,88	-0,71	4,89
04. Kab. Mempawah	5,87	5,76	5,78	0,18	4,10
05. Kab. Sanggau	4,48	4,21	3,73	0,71	4,19
06. Kab. Ketapang	7,21	7,83	6,58	-0,49	5,23
07. Kab. Sintang	5,33	5,15	4,99	-2,19	3,80
08. Kab. Kapuas Hulu	5,39	4,66	3,80	-2,43	4,43
09. Kab. Sekadau	5,82	5,83	5,44	-0,98	4,31
10. Kab. Melawi	4,70	5,25	4,41	-1,11	4,54
11. Kab. Kayong Utara	5,37	4,94	4,97	-0,76	4,59
12. Kab. Kubu Raya	6,54	5,25	5,68	-2,39	5,18
13. Kota Pontianak	4,96	4,22	4,02	-3,96	4,60
14. Kota Singkawang	5,38	4,64	4,41	-2,51	4,82
Kalimantan Barat	5,17	5,07	5,09	-1,82	4,78

Catatan/ Note: *) Angka Sementara/ Preliminary Figures

**) Angka Sangat Sementara/ Very Preliminary Figures

Sumber/ : Berbagai sensus, survei dan sumber lain, BPS/

Source Various census, survey, and other sources, BPS-Statistics Indonesia

Tabel
Table 13.11

Produk Domestik Regional Bruto Perkapita Atas Dasar Harga Berlaku Menurut Kabupaten/Kota di Provinsi Kalimantan Barat, 2017-2021
Gross Regional Domestic Product Per Capita at Current Market Price by Regency/Municipality in Kalimantan Barat Province, 2017-2021

Kabupaten/Kota Regency/Municipality	2017	2018	2019	2020 *	2021 **
(1)	(2)	(3)	(4)	(5)	(6)
01. Kab. Sambas	33 052	35 645	38 322	32 927	34 948
02. Kab. Bengkayang	29 909	31 831	33 867	30 426	32 028
03. Kab. Landak	24 372	26 181	27 953	27 067	28 955
04. Kab. Mempawah	26 989	29 100	31 406	28 445	29 719
05. Kab. Sanggau	36 919	39 050	40 744	41 161	44 375
06. Kab. Ketapang	45 438	49 603	53 607	49 485	53 302
07. Kab. Sintang	30 112	32 394	35 057	34 955	37 172
08. Kab. Kapuas Hulu	34 070	36 401	38 774	40 698	43 635
09. Kab. Sekadau	26 886	29 347	31 910	31 089	33 506
10. Kab. Melawi	21 547	23 091	24 680	23 004	24 332
11. Kab. Kayong Utara	31 989	34 233	36 669	33 386	35 268
12. Kab. Kubu Raya	42 104	46 143	50 239	47 586	50 772
13. Kota Pontianak	53 295	56 569	59 859	57 257	60 568
14. Kota Singkawang	41 864	44 241	45 886	43 219	45 726
Kalimantan Barat	35 985	38 815	41 851	39 632	42 283

Catatan/ Note: *) Angka Sementara/ Preliminary Figures

**) Angka Sangat Sementara/ Very Preliminary Figures

Sumber/ : Berbagai sensus, survei dan sumber lain, BPS/

Source Various census, survey, and other sources, BPS-Statistics Indonesia

Tabel
Table 13.12

Luas Panen, Produktivitas, dan Produksi Padi¹ Menurut Kabupaten/Kota di Provinsi Kalimantan Barat, 2020 dan 2021
Harvested Area, Productivity, and Production of Paddy¹ by Regency/Municipality in Kalimantan Barat Province, 2020 and 2021

Kabupaten/Kota Regency/Municipality	Luas Panen (ha) Harvested Area (ha)		Produktivitas (ku/ha) Productivity (qu/ha)	
	2020	2021	2020	2021
(1)	(2)	(3)	(4)	(5)
01. Kab. Sambas	57 333	56 816	26,20	27,16
02. Kab. Bengkayang	11 167	9 136	28,37	29,99
03. Kab. Landak	26 553	26 331	37,33	41,02
04. Kab. Mempawah	20 728	14 979	33,83	34,06
05. Kab. Sanggau	25 341	18 820	26,03	23,65
06. Kab. Ketapang	30 923	27 199	33,56	38,77
07. Kab. Sintang	8 507	8 853	26,68	26,89
08. Kab. Kapuas Hulu	8 046	5 027	29,02	30,08
09. Kab. Sekadau	10 107	8 257	29,77	31,59
10. Kab. Melawi	3 524	3 088	27,88	30,72
11. Kab. Kayong Utara	15 524	12 550	31,71	37,17
12. Kab. Kubu Raya	35 069	28 228	30,68	30,22
13. Kota Pontianak	192	142	37,14	36,97
14. Kota Singkawang	3 562	3 740	38,72	38,05
Kalimantan Barat	256 575	223 166	30,33	31,90

Lanjutan Tabel/Continued Table 13.12

Kabupaten/Kota Regency/Municipality	Produksi (ton) Production (ton)	
	2020	2021
(1)	(2)	(3)
01. Kab. Sambas	150 222	154 301
02. Kab. Bengkayang	31 685	27 400
03. Kab. Landak	99 135	108 007
04. Kab. Mempawah	70 116	51 025
05. Kab. Sanggau	65 969	44 514
06. Kab. Ketapang	103 765	105 451
07. Kab. Sintang	22 695	23 810
08. Kab. Kapuas Hulu	23 346	15 119
09. Kab. Sekadau	30 091	26 084
10. Kab. Melawi	9 825	9 487
11. Kab. Kayong Utara	49 227	46 650
12. Kab. Kubu Raya	107 589	85 295
13. Kota Pontianak	713	525
14. Kota Singkawang	13 791	14 229
Kalimantan Barat	778 170	711 898

Catatan/ Note : ¹ Kualitas produksi gabah kering giling/ The production is in term of dry unhusked paddy

Sumber/ : BPS, Survei Kerangka Sampel Area (KSA)/
Source BPS-Statistics Indonesia, Area Sampling Frame (ASF) Survey

Tabel
Table 13.13

**Produksi Padi¹ dan Beras Menurut Kabupaten/Kota di
Provinsi Kalimantan Barat, 2021**
*Paddy and Rice Production¹ by Regency/Municipality in
Kalimantan Barat Province, 2021*

Kabupaten/Kota Regency/Municipality	Produksi Padi ¹ (ton) Paddy Production ¹ (ton)		Produksi Beras (ton) Rice Production (ton)	
	2020	2021	2020	2021
(1)	(2)	(3)	(4)	(5)
01. Kab. Sambas	150 222	154 301	88 413	117 922
02. Kab. Bengkayang	31 685	27 400	18 648	15 538
03. Kab. Landak	99 135	108 007	58 345	61 453
04. Kab. Mempawah	70 116	51 025	41 266	31 742
05. Kab. Sanggau	65 969	44 514	38 826	30 002
06. Kab. Ketapang	103 765	105 451	61 070	62 804
07. Kab. Sintang	22 695	23 810	13 357	14 336
08. Kab. Kapuas Hulu	23 346	15 119	13 740	12 140
09. Kab. Sekadau	30 091	26 084	17 710	15 309
10. Kab. Melawi	9 825	9 487	5 782	5 878
11. Kab. Kayong Utara	49 227	46 650	28 973	27 054
12. Kab. Kubu Raya	107 589	85 295	63 321	53 947
13. Kota Pontianak	713	525	420	362
14. Kota Singkawang	13 791	14 229	8 117	8 693
Kalimantan Barat	778 170	711 898	457 987	457 179

Catatan/ Note : ¹ Kualitas produksi gabah kering giling/ The production is in term of dry unhusked paddy

Sumber : BPS, Survei Kerangka Sampel Area (KSA)/

Source : BPS-Statistics Indonesia, Area Sampling Frame (ASF) Survey

Tabel
Table 13.14**Realisasi Proyek Penanaman Modal Dalam Negeri (PMDN), Investasi dan Tenaga Kerja Menurut Kabupaten/Kota di Provinsi Kalimantan Barat, Periode 1 Januari Sampai dengan 31 Desember 2021****Actual Domestic Investment Projects, Investment Value and Employee by Regency/ Municipality in Kalimantan Barat Province, January 1st until December 31th 2021**

Kabupaten/Kota Regency/Municipality	Jumlah Proyek/ Number of Project	Investasi/ Investment (juta rupiah/ million rupiahs)	Tenaga Kerja/ Employee		
			WNI / Indonesians	WNA / Foreigners	
(1)	(2)	(3)	(4)	(5)	
01. Kab. Sambas	108	241 103,00	628	-	
02. Kab. Bengkayang	92	405 267,40	106	-	
03. Kab. Landak	195	479 740,60	238	-	
04. Kab. Mempawah	292	5 265 392,10	194	-	
05. Kab. Sanggau	224	300 979,10	539	-	
06. Kab. Ketapang	361	1 481 467,30	2 714	-	
07. Kab. Sintang	269	499 548,10	2 321	-	
08. Kab. Kapuas Hulu	155	452 799,90	134	-	
09. Kab. Sekadau	87	244 730,00	93	-	
10. Kab. Melawi	47	33 618,80	623	-	
11. Kab. Kayong Utara	24	157 521,40	320	-	
12. Kab. Kubu Raya	701	961 191,00	992	-	
13. Kota Pontianak	1 319	148 612,60	575	8	
14. Kota Singkawang	407	101 421,70	351	-	
Kalimantan Barat	2021	4 281	10 773 393,00	9 828	8
	2020	2 144	9 256 471,40	12 813	39
	2019	1110	7 695 834,20	11 563	21
	2018	595	6 591 384,10	14 428	3
	2017	293	52 764 690,00	199 066	1 520

Catatan/ Note : Data sebelum tahun 2019 adalah akumulasi dari tahun-tahun sebelumnya/ Data prior to 2019 are accumulated from previous year

Sumber : BPMPSTP Provinsi Kalimantan Barat/

Source : Regional Investment Board of Kalimantan Barat

Tabel 13.15 **Realisasi Proyek Penanaman Modal Asing, Investasi, dan Tenaga Kerja di Provinsi Kalimantan Barat Menurut Kabupaten/Kota, Periode 1 Januari-31 Desember 2021**
Actual Foreigner Investment Project, Investment Value, and Employee in Kalimantan Barat Province by Regency/ Municipality, January 1st until December 31 2021

Kabupaten/Kota Regency/Municipality	Jumlah Proyek/ Number of Project	Investasi/ Investment (juta rupiah/ million rupiahs)	Tenaga Kerja/ Employee		
			WNI / Indonesians	WNA / Foreigners	
(1)	(2)	(3)	(4)	(5)	
01. Kab. Sambas	19	4 890,60	3 779	-	
02. Kab. Bengkayang	16	37 920,10	16	4	
03. Kab. Landak	85	15 139,70	3 605	7	
04. Kab. Mempawah	53	8 529,80	1 119	-	
05. Kab. Sanggau	66	14 702,80	1 723	2	
06. Kab. Ketapang	340	321 153,80	1 294	4	
07. Kab. Sintang	48	16 887,60	528	4	
08. Kab. Kapuas Hulu	5	420,90	175	-	
09. Kab. Sekadau	26	5 506,40	1 122	15	
10. Kab. Melawi	22	2 573,60	7	-	
11. Kab. Kayong Utara	3	2 080,50	-	-	
12. Kab. Kubu Raya	96	10 986,60	222	4	
13. Kota Pontianak	64	22 256,90	-	-	
14. Kota Singkawang	6	364,40	-	-	
Kalimantan Barat	2021	849	463 413,70	13 590	40
	2020	896	759 264,20	8 928	118
	2019	835	532 540,50	13 263	230
	2018	653	491 938,60	14 835	408
	2017	283	6 197 879,00	125 956	892

Catatan/ Note : Data masih sangat sementara karena terjadinya perubahan sistem penanaman modal berdasarkan PP 24 Tahun 2019. Untuk lebih jelasnya, silahkan menghubungi sumber yang tertera/ The data is still very temporary due to changes in the investment system based on PP 24 of 2019. For more details, please contact the source listed.
Data sebelum tahun 2019 adalah akumulasi dari tahun-tahun sebelumnya/ Data prior to 2019 are accumulated from previous year

Sumber : BPMPTSP Provinsi Kalimantan Barat/
Source : Regional Investment Board of Kalimantan Barat

ST 2023

SENSUS PERTANIAN

BerAKHLAK

Berorientasi Pelayanan Akuntabel Kompeten
Harmonis Loyal Adaptif Kolaboratif

DATA

MENCERDASKAN BANGSA

— *Enlighten The Nation* —



**BADAN PUSAT STATISTIK
KABUPATEN SANGGAU**
BPS-Statistics of Sanggau Regency
Jl. Sutan Syahrir No. 52A, Sanggau
Telp : (0564) 21844
Fax : (0564) 21036
Homepage : <http://sanggaukab.bps.go.id>
Email : bps6105@bps.go.id

ISSN 2302-2671

